

# BOLETIM EPIDEMIOLÓGICO

COVID-19: Doença causada pelo coronavírus – 19

segunda-feira, 1 de março de 2021



SAÚDE



GOVERNO  
DIFERENTE.  
ESTADO  
EFICIENTE.



## CENÁRIO EM MINAS GERAIS - COVID-19 CORONAVÍRUS

Total de Casos Confirmados

883.105

Casos em Acompanhamento

60.842

Casos Recuperados

803.665

Óbitos Confirmados

18.598

Fonte: Painel COVID-19 MG/Sala de Situação/SubVS/SES/MG. Dados parciais, sujeitos a alterações.

**TOTAL DE CASOS CONFIRMADOS:** soma dos casos confirmados que não evoluíram para óbito e dos óbitos confirmados por COVID-19.

**CASOS RECUPERADOS:** casos confirmados de COVID-19 que receberam alta hospitalar e/ou cumpriram isolamento domiciliar de 10 dias E estão há 72h assintomáticos (sem a utilização de medicamentos sintomáticos) E sem intercorrências.

**CASOS EM ACOMPANHAMENTO:** casos confirmados de COVID-19 que não evoluíram para óbito, cuja condição clínica permanece sendo acompanhada ou aguarda atualização pelos municípios.

**ÓBITOS CONFIRMADOS:** óbitos confirmados para COVID-19.



Nº de Casos Confirmados nas Últimas 24h

4.400



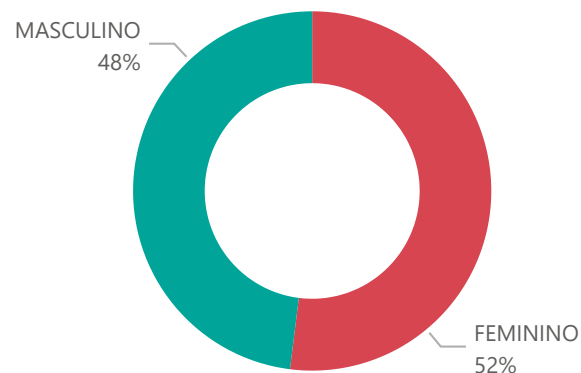
Nº de Óbitos Confirmados nas Últimas 24h

33

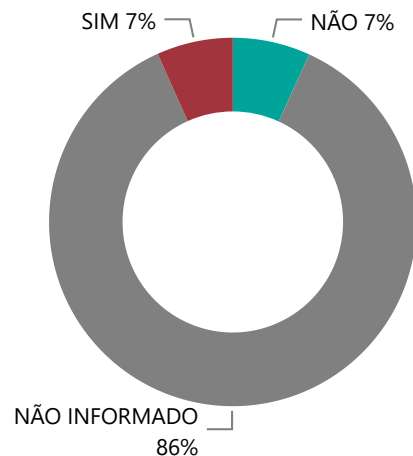
**Observação:** o “número de casos e óbitos confirmados nas últimas 24h” pode não retratar a ocorrência de novos casos no período, mas o total de casos notificados à SES/MG nas últimas 24h.

# 1 PERFIL EPIDEMIOLÓGICO DOS CASOS CONFIRMADOS DE COVID-19 QUE NÃO EVOLUÍRAM PARA ÓBITO, MG, 2020

## Quantidade de Casos por Sexo

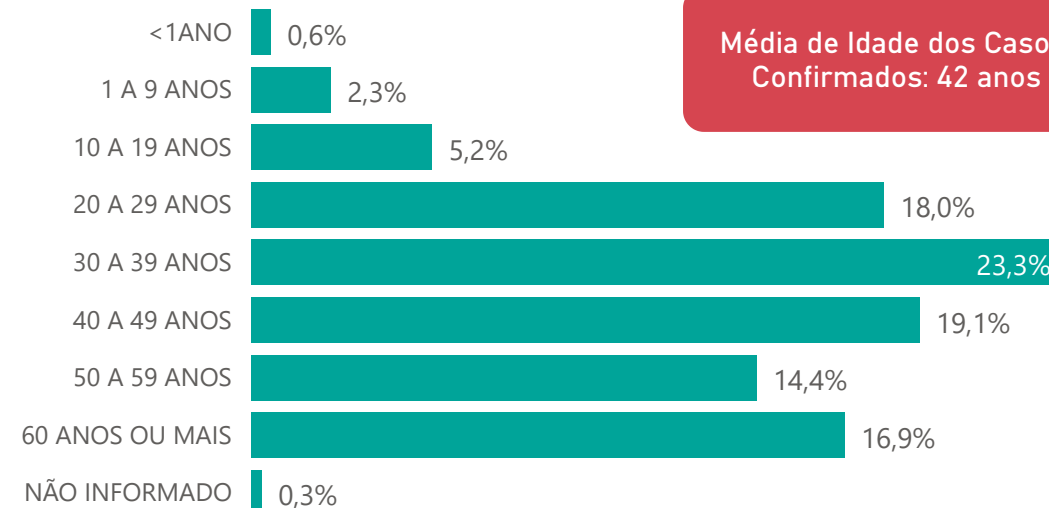


## Apresenta Fator de Risco (Comorbidade\*)

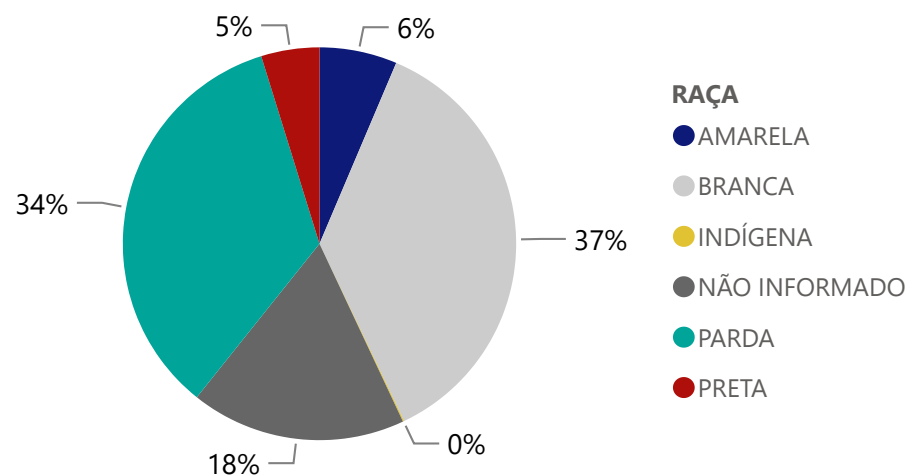


\*Dados parciais, aguardando atualização dos municípios.

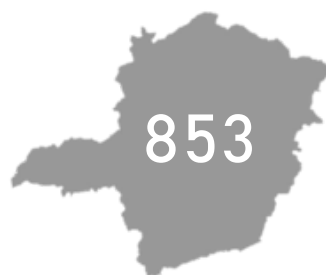
## Quantidade de casos por Faixa Etária



## Notificações por Raça



## Municípios Afetados



CORONA VÍRUS



## 2

## DADOS DE HOSPITALIZAÇÃO E ISOLAMENTO DOMICILIAR DOS CASOS CONFIRMADOS DE COVID-19, MG, 2020

### Internados\*



71.455

### Isolamento Domiciliar



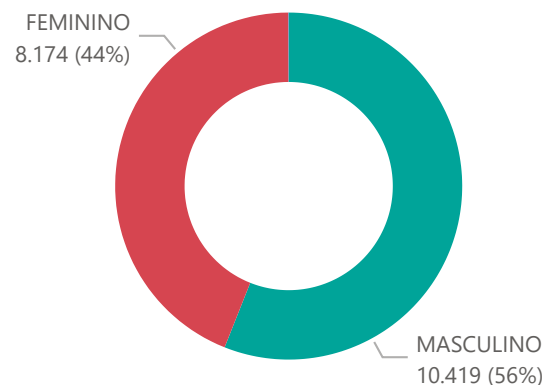
811.650

\*Casos confirmados de COVID-19 que precisaram de internação hospitalar na rede pública ou privada de Minas Gerais. Dados cumulativos, registrados desde o início da pandemia.

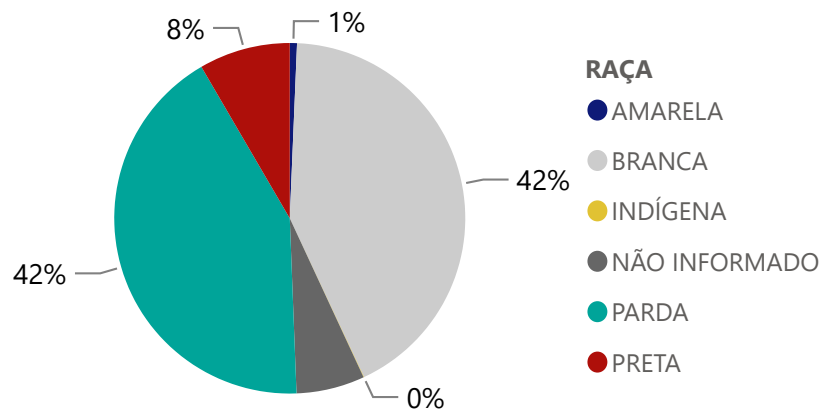
Fonte: Painel COVID-19 MG/ Sala de Situação/SubVS/SES-MG; E-SUS VE; SIVEP-Gripe. Dados parciais, sujeitos a alterações.

Fonte: Sala de Situação/SubVS/SES-MG; E-SUS VE; SIVEP-Gripe. Dados parciais, sujeitos a alterações.

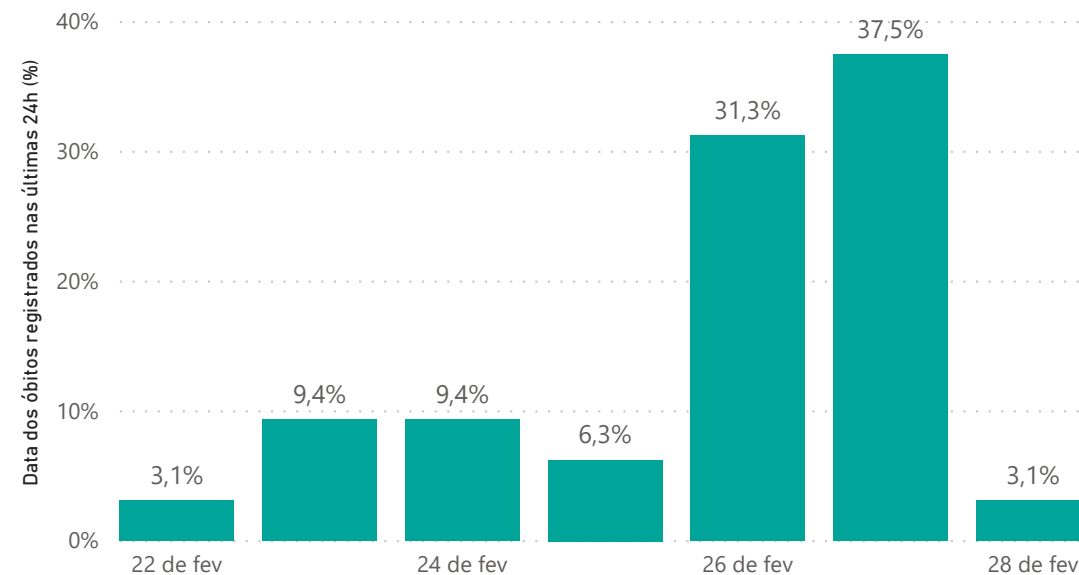
## Quantidade de Óbitos por Sexo



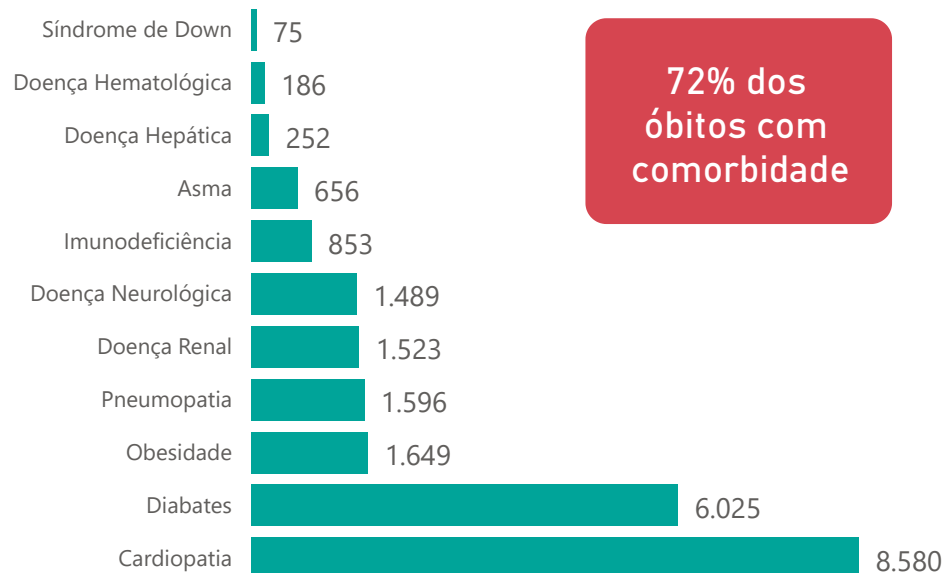
## Notificações por Raça



## Óbitos Registrados nas Últimas 24 Horas, por Data de Ocorrência



## Comorbidade\*



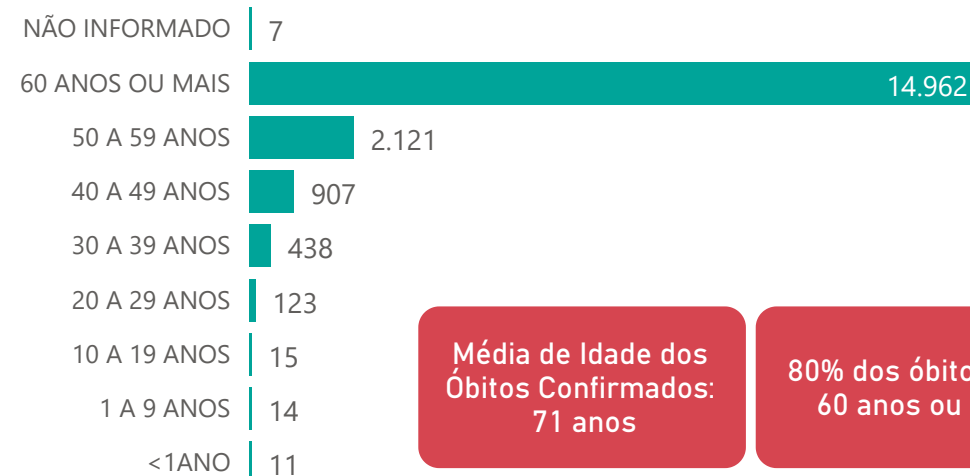
72% dos óbitos com comorbidade

2,1%

## Nº de Municípios com Óbitos



## Quantidade de Óbitos por Faixa Etária



Média de Idade dos Óbitos Confirmados: 71 anos

80% dos óbitos com 60 anos ou mais

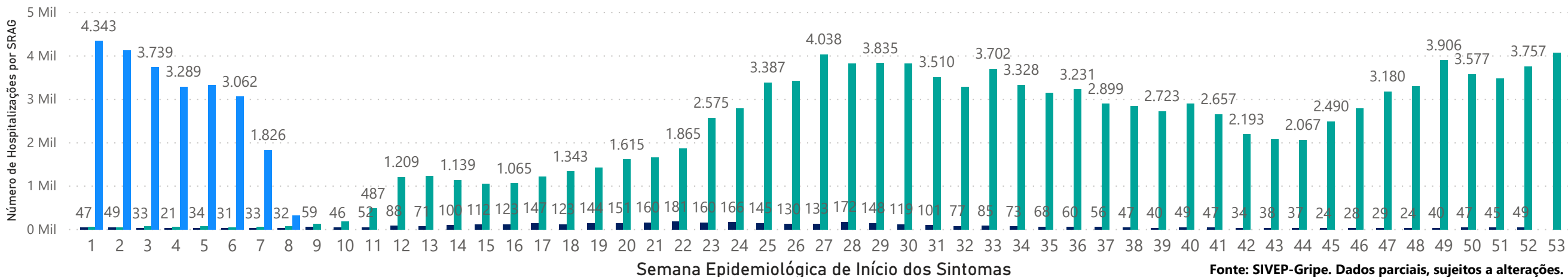
\*Os casos que evoluíram a óbito podem ter mais de uma comorbidade.

4

## HOSPITALIZAÇÕES POR SÍNDROME RESPIRATÓRIA AGUDA GRAVE (SRAG)

### NÚMERO DE HOSPITALIZAÇÕES POR SÍNDROME RESPIRATÓRIA AGUDA GRAVE (SRAG) SEGUNDO SEMANA EPIDEMIOLÓGICA (SE) DE INÍCIO DE SINTOMAS, MG, 2019 - 2021

ANO ● 2019 ● 2020 ● 2021



Fonte: SIVEP-Gripe. Dados parciais, sujeitos a alterações.

## 5 DADOS LABORATORIAIS DE COVID-19, REDE PÚBLICA-MG 2020



Fonte: GAL/FUNED. COES MINAS/COVID-19/SESMG. Dados parciais, sujeitos a alterações.

\*Não apresentaram resultado que pode ser concluído como positivo ou negativo.

6

## DADOS DE VACINAÇÃO

### TOTAL DE DOSES APLICADAS EM MG

1ª DOSE

587.736

2ª DOSE

251.590

### DOSES RECEBIDAS PELO MS



1.528.580

### DOSES ENVIADAS PARA AS URS



1.174.350

### DOSES ENVIADAS PARA OS MUNICÍPIOS



1.156.516

DISTRIBUIÇÃO DE CASOS E ÓBITOS CONFIRMADOS DA COVID-19 SEGUNDO LOCAL DE RESIDÊNCIA, MINAS GERAIS, 2021

Local de Residência	Casos*	Óbitos	Doses 1 Aplicadas	Doses 2 Aplicadas	Local de Residência	Casos*	Óbitos	Doses 1 Aplicadas	Doses 2 Aplicadas	Local de Residência	Casos*	Óbitos	Doses 1 Aplicadas	Doses 2 Aplicadas	Local de Residência	Casos*	Óbitos	Doses 1 Aplicadas	Doses 2 Aplicadas
ABADIA DOS DOURADOS	259	5	197	82	CORONEL FABRICIANO	8.025	168	3.322	1.104	LAGOA GRANDE	297	2	198	72	RIO MANSO	100	7	147	72
ABATE	485	8	185	71	CORONEL MURTA	85	2	167	41	LAGOA SANTA	2.683	44	817	7	RIO NOVO	186	9	244	100
ABRE CAMPO	371	6	383	191	CORONEL PACHECO	102	5	89	25	LAIJINHÁ	1.568	23	103	63	RIO PARANAIBA	1.079	15	392	193
ACIACIA	114	4	106	23	CORONEL XAVIER CHAVES	123	1	81	8	LAMBARI	216	11	52	0	RIO PARQUE DAS MINAS	437	3	63	0
ACUCENA	229	10	185	54	CORREIO DANITA	15	0	95	32	LAMIM	79	0	100	28	RIO PIRACICABA	639	10	246	65
AGUA BOA	214	6	187	59	CORREIO DO BOM JESUS	152	5	75	10	LABANJAL	235	10	198	67	RIO POMBA	803	11	519	277
AGUA COMPRIDA	42	0	86	55	CORREIO FUNDO	236	1	46	22	LASSANCE	102	1	168	71	RIO PRETO	245	1	168	89
AGUANIL	246	7	203	74	CORREIO NOVO	174	5	63	22	LAVRAS	1.655	46	3.593	2.168	RIO VERMELHO	60	1	182	42
AGUAS FORMOSAS	554	15	355	145	COUTO DE MAGALHAES DE MINAS	99	1	128	21	LEANDRO FERREIRA	96	4	10	46	RIÇOPOLIS	110	6	137	28
AGUAS VERMELHAS	253	3	229	66	CRISOLITA	29	2	121	58	LEME DO PRADO	47	0	125	40	ROCHEDO DE MINAS	152	2	61	20
AIMORES	1.120	30	753	259	CRISTAIS	369	5	326	116	LEOPOLDINA	2.617	62	953	780	RODEIRO	480	8	133	66
AJURUJOCA	69	5	370	211	CRISTALIA	136	0	91	29	LIBERDADE	41	0	150	50	ROMARIA	125	6	103	58
ALAGOA	161	0	90	25	CROSTONIO OTONI	121	3	99	29	LIMA DUARTE	353	18	572	196	ROSÁRIO DA LIMEIRA	153	3	145	58
ALBERTINA	114	5	90	22	CRISTINA	169	2	240	56	LIMEIRA DO OESTE	384	5	223	51	RUBELITA	50	1	31	0
ALEM PARAIBA	1.642	60	1.284	559	CRUCILANDIA	172	3	327	201	LONTRA	107	5	164	31	RUBIA	370	8	264	86
ALFENAS	3.925	95	2.811	1.030	CRUZEIRO DA FORTALEZA	154	2	110	36	LUISEBURGO	201	11	103	22	SABARA	2.896	96	2.649	779
ALFREDO VASCONCELOS	137	5	108	28	CRUZILIA	400	11	538	195	LUISLANDIA	81	1	100	22	SABINOPOLIS	187	3	327	48
ALMENARA	2.307	26	995	370	CUPARAQUE	204	3	17	24	LUMINARIAS	52	6	159	53	SACRAMENTO	1.375	25	632	275
ALPERCATÁ	321	12	17	0	CURRAL DE DENTRO	313	3	17	0	LUZ	427	10	441	133	SALINAS	1.082	24	192	0
ALPINOPOLIS	429	6	593	248	CURVELO	2.134	75	2.636	1.504	MACHACALIS	362	4	243	110	SALTO DA DIVISA	208	5	17	4
ALTEROSA	438	24	383	144	DATAS	135	3	69	13	MACHADO	866	17	454	278	SANTANA DA VARGEM	121	3	167	50
ALTO CAPARAÓ	251	7	127	56	DELFINO MOREIRA	184	5	124	33	MADRE DE DEUS DE MINAS	172	2	118	47	SANTANA DE CATAGUASES	292	0	115	17
ALTO JEQUITIBA	412	9	138	34	DELFINOPOLIS	131	1	75	0	MALACACHETA	529	3	352	185	SANTANA DE PIRAPAMA	253	3	167	42
ALTO RIO DOCE	183	15	356	123	DELTA	564	6	169	39	MAMONAS	198	2	193	17	SANTANA DO DESERTO	183	2	100	10
ALVARENGA	327	3	131	29	DESCOBERTO	322	4	166	95	MANGA	492	5	425	164	SANTANA DO GARAMBÉU	18	2	78	24
ALVINOPOLIS	291	3	341	103	DESTERRO DE ENTRE RIOS	195	5	207	78	MANHUAÇU	4.077	113	2.429	1.201	SANTANA DO JACARE	60	6	172	39
ALVARADA DE MINAS	140	1	99	30	DESTERRO DO MELO	59	0	98	26	MANHUMIRIM	1.140	23	657	217	SANTANA DO MANHUAÇU	419	2	146	37
AMPARO DO SERRA	76	3	117	33	DIAMANTINA	1.001	10	2.343	1.250	MANTENA	1.745	44	746	322	SANTANA DO PARAISO	3.852	64	56	0
ANDRADAS	1.498	35	919	202	DIOGO DE VASCONCELOS	40	0	178	22	MAR DE ESPANHA	626	18	309	118	SANTANA DO RIACHO	94	2	106	29
ANDRELANDIA	186	3	319	220	DIONISIO	242	6	103	65	MARAVILHAS	329	3	88	0	SANTANA DOS MONTES	28	0	132	33
ANGELANDIA	72	0	164	53	DIVINESIA	135	4	105	24	MARIA DA FE	235	11	474	208	SÃO BENTO ABADE	23	1	104	23
ANTONIO CARLOS	322	6	204	68	DIVINO	437	12	449	259	MARIANA	5.120	35	1.672	667	SÃO BRAS DO SUACUI	108	1	99	21
ANTONIO DIAS	270	6	151	58	DIVINO DAS LARANJEIRAS	184	2	130	50	MARILAC	124	5	117	26	SÃO DOMINGOS DAS DORES	142	3	116	29
ANTONIO PRADO DE MINAS	133	3	93	21	DIVINOLANDIA DE MINAS	111	0	170	46	MÁRIO CAMPOS	362	17	323	104	SÃO DOMINGOS DO PRATA	349	7	426	142
ARACAI	32	0	71	20	DIVINOPOLIS	6.737	163	7.083	3.171	MARIPÁ DE MINAS	129	2	91	52	SÃO FELIX DE MINAS	100	1	100	25
ARACITABA	63	5	74	20	DIVISA ALEGRE	172	6	106	32	MARLIERIA	118	6	95	20	SÃO FRANCISCO DE PAULA	637	20	676	300
ARACUI	563	16	888	408	DIVISA NOVA	239	8	159	46	MARMELOPOLIS	24	0	53	7	SÃO FRANCISCO DE PAULA	138	1	201	66
ARAGUARI	8.354	211	3.608	897	DIVISOPOLIS	257	3	129	2	MARTINHO CAMPOS	374	8	393	190	SÃO FRANCISCO DE SALES	183	6	143	20
ARANTINA	49	2	82	21	DOM BOSCO	138	4	53	0	MARTINS SOARES	96	6	129	33	SÃO FRANCISCO DO GLORIA	197	3	112	32
ARAPONGA	232	1	142	52	DOM CAVATI	314	9	185	51	MATA VERDE	352	6	119	38	SÃO GERALDO	494	12	259	76
ARAPORA	1.157	14	300	96	DOM JOAQUIM	235	1	146	60	MATERLANDIA	77	1	120	26	SÃO GERALDO DA PIEDADE	177	8	95	20
ARAPUA	76	1	129	45	DOM SILVEIRO	120	3	181	58	MATEUS LEME	1.087	28	953	379	SÃO GERALDO DO BAIXO	72	4	110	32
ARAUAJOS	341	2	185	75	DOM VICOSO	96	1	91	26	MATHIAS LOBATO	174	4	78	24	SÃO GONCALO DO ABAETE	137	4	151	60
ARAXÁ	5.618	66	2.723	928	DONA EUSEBIA	411	3	129	26	MATIAS BARBOSA	792	18	386	102	SÃO GONCALO DO PARA	209	8	242	111
ARCEBURGO	383	6	283	120	DORES DE CAMPOS	509	9	121	64	MATIAS CARDOSO	106	5	159	88	SÃO GONCALO DO RIO ABAIXO	683	9	357	125
ARCOS	2.083	23	733	206	DORES DE GUANHAES	93	3	121	37	MATIPO	169	14	270	95	SÃO GONCALO DO RIO PRETO	23	0	128	13
AREADO	376	8	437	209	DORES DO INDAIA	444	7	427	148	MATO VERDE	348	4	37	0	SÃO GONCALO DO SAPUCAÍ	422	8	409	134
ARGIRITA	197	5	88	24	DORES DO TURVO	95	3	114	29	MATOZINHOS	1.264	22	747	244	SÃO GOTARDO	2.029	45	616	360
ARICANDUVA	31	0	106	32	DORESOPOLIS	78	1	79	19	MATUTINA	123	3	145	32	SÃO JOAO BATISTA DO GLORIA	508	10	230	100
ARINOS	177	5	419	192	DOURADOQUARA	54	1	88	23	MEDEIROS	102	2	88	10	SÃO JOAO DA LAGOA	52	1	141	49
ASTOLFO DUTRA	784	13	332	82	DURANDE	597	5	124	35	MEDINA	616	14	433	152	SÃO JOAO DA MATA	80	1	64	21
ATALEIA	691	6	227	97	ELIO MENDES	541	9	521	180	MENDES PIMENTEL	386	6	132	31	SÃO JOAO DA PONTE	343	14	345	84
AUGUSTO DE LIMA	120	4	137	53	ENGENHEIRO CALDAS	289	19	179	44	MERCES	447	9	272	62	SÃO JOAO DAS MISSOES	190	1	4.928	3.559
BAEPENDI	784	10	693	478	ENGENHEIRO NAVARRO	72	1	27	0	MESQUITA	134	2	114	28	SÃO JOAO DEL REI	3.140	54	3.422	1.974
BALDI	268	6	157	27	ENTRE FOLHAS	224	5	141	63	MINAS NOVAS	286	9	479	132	SÃO JOAO DO MANHUAÇU	477	18	186	54
BAMBUI	454	3	626	216	ENRE FOLHAS DE MINAS	287	5	524	180	MINDURI	34	0	111	42	SÃO JOAO DO MANTENINHA	309	5	114	31
BANDEIRA	397	8	121	28	ERWALIA	497	10	410	146	MIRABELA	217	4	306	74	SÃO JOAO DO ORIENTE	495	15	225	66
BANDEIRA DO SUL	95	5	108	28	ESMERALDAS	1.198	43	1.113	345	MIRADOURO	389	4	216	73	SÃO JOAO DO PACUI	8	0	89	20
BARAO DE COCAIS	1.656	14	564	218	ESPERA FELIZ	1.532	21	408	50	MIRAI	706	6	262	71	SÃO JOAO DO PARAISO	965	15	375	99
BARAO DE MONTE ALTO	136	6	170	40	ESPINOSA	754	20	367	91	MIRAWANIA	10	0	80	18	SÃO JOAO EVANGELISTA	418	4	376	152
BARBACEVA	3.584	84	5.650	2.586	ESPIRITO SANTO DO DOURADO	94	4	68	12	MOEDA	213	6	140	23	SÃO JOAO NEPOMUCENO	1.264	16	1.196	861
BARRA LONGA	142	1	143	31	ESTIVA	336	5	194	42	MOEMA	516	9	190	56	SÃO JOAQUIM DE BICAS	848	47	447	125
BARROSO	470	8	799	234	ESTRELA DALVA	63	5	85	23	MONJOLOS	14	0	51	5	SÃO JOSE DA BARRA	194	3	158	78
BELA VISTA DE MINAS	372	9	168	59	ESTRELA DO INDAIA	21	0	121	37	MONSENHOR PAULO	169	2	220	78	SÃO JOSE DA LAPA	1.103	17	448	80
BELMIRO BRAGA	77	3	103	20	ESTRELA DO SUL	182	2	174	46	MONTALVANIA	432	8	274	75	SÃO JOSE DA SAFIRA	208	4	75	14
BELO HORIZONTE	109.093	2.742	112.706	58.818	EUGENIOPOLIS	235	7	289	88	MONTE ALEGRE DE MINAS	1.026	19	425	138	SÃO JOSE DA VARGINHA	72	0	105	16
BELO ORIENTE	1.488	26	389	73	EWBANK DA CAMARA	160	3	70	25	MONTE AZUL	810	16	490	174	SÃO JOSE DO ALEGRE	57	2	72	9
BELO VALE	290	6	283	100	EXTRÊMA	5.011	59	568	211	MONTE BELO	342	15	388	166	SÃO JOSE DO DIVINO	99	3	122	51
BERILO	10	0	29	0	FAMA	60	0	87	30	MONTE CARMELO	2.472	56	1.088	368	SÃO JOSE DO GOIABAL	193	4	139	32
BERIZAL	67	0	112	61	FARIA LEMOS	106	3	95	21	MONTE FORMOSO	102	2	73	9	SÃO JOSE DO JACURI	146	1	165	29
BERTOPOLIS	219	0	507	389	FELICIO DOS SANTOS	51	1	147	24	MONTE SANTO DE MINAS	357	10	794	354	SÃO JOSE DO MANTIMENTO	140	2	74	18
BETIM	17.513	456	8.917	4.472	FELISBURGO	187	6	200	66	MONTE SIAO	1.180	15	386	60	SÃO LOURENÇO	2.321	38	1.882	1.112
BIAS FORTES	72	2	145	52	FELIXLANDIA	323	8	360	114	MONTES CLAROS	18.565	291	13.873	5.927	SÃO MIGUEL DO ANTA	119	2	18	0
BICAS	544	18	346	157	FERNANDES TOURINHÓ	56	7	84	33	MONTEZUMA	113	1	143	32	SÃO PEDRO DA UNIÃO	143	1	135	64
BIQUINHAS	28	0	45	5</															