

# BOLETIM EPIDEMIOLÓGICO

COVID-19: Doença causada pelo coronavírus – 19

quarta-feira, 28 de setembro de 2022



## CENÁRIO EM MINAS GERAIS - COVID-19

Total de Casos Confirmados

3.880.334

Casos em Acompanhamento

39.236

Casos Recuperados

3.777.318

Óbitos Confirmados

63.780

Fonte: Painel COVID-19 MG/Sala de Situação/SubVS/SES/MG. Dados parciais, sujeitos a alterações.

**TOTAL DE CASOS CONFIRMADOS:** soma dos casos confirmados que não evoluíram para óbito e dos óbitos confirmados por COVID-19.

**CASOS RECUPERADOS:** casos confirmados de COVID-19 que receberam alta hospitalar e/ou cumpriram isolamento domiciliar de 10 dias E estão há 72h assintomáticos (sem a utilização de medicamentos sintomáticos) E sem intercorrências.

**CASOS EM ACOMPANHAMENTO:** casos confirmados de COVID-19 que não evoluíram para óbito, cuja condição clínica permanece sendo acompanhada ou aguarda atualização pelos municípios.

**ÓBITOS CONFIRMADOS:** óbitos confirmados para COVID-19.



Nº de Casos Confirmados nas Últimas 24h\*

732



Nº de Óbitos Confirmados nas Últimas 24h\*

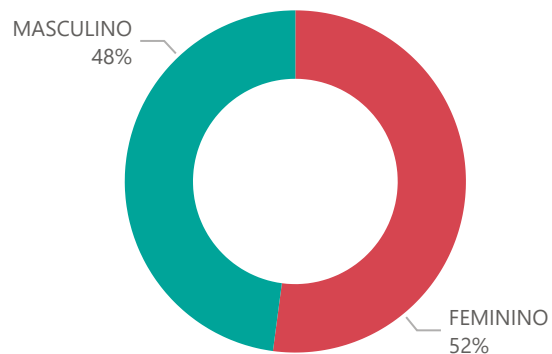
4

**Observações:** o número de casos e óbitos confirmados nas últimas 24h pode não retratar a ocorrência de novos casos no período, mas o total de casos notificados à SES/MG nas últimas 24h. o quantitativo de óbitos confirmados nas últimas 24h está sujeito à atualização do SIVEP-Gripe, podendo haver eventuais instabilidades no sistema

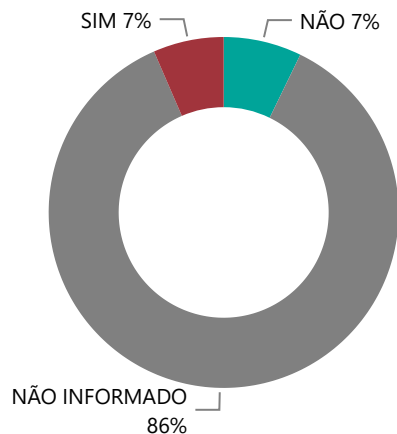
1

# PERFIL EPIDEMIOLÓGICO DOS CASOS CONFIRMADOS DE COVID-19 QUE NÃO EVOLUÍRAM PARA ÓBITO, MG, 2020-2022

## Quantidade de Casos por Sexo

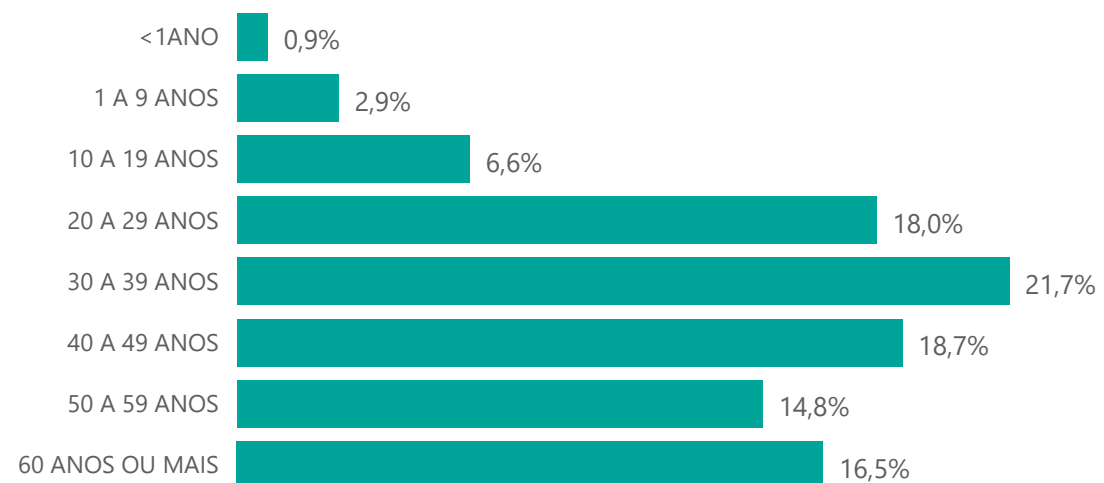


## Apresenta Fator de Risco (Comorbidade\*)

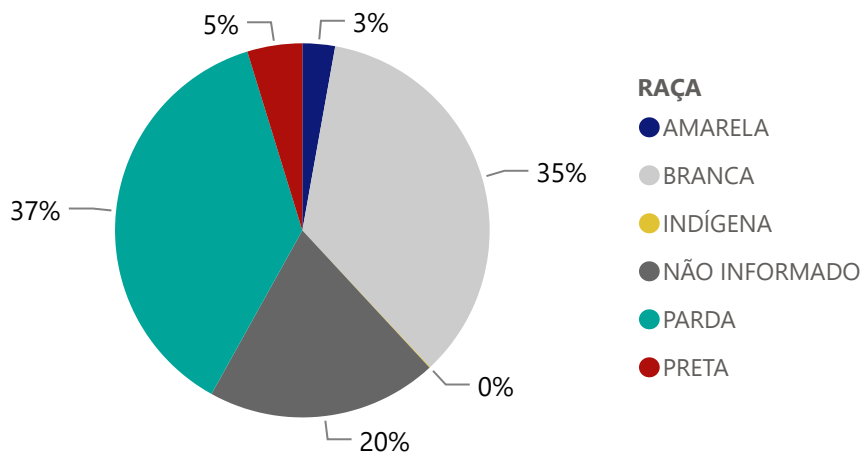


\*Dados parciais, aguardando atualização dos municípios.

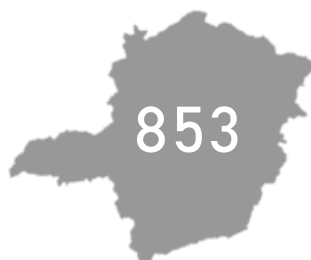
## Quantidade de casos por Faixa Etária



## Notificações por Raça



## Municípios Afetados



2

## DADOS DE HOSPITALIZAÇÃO E ISOLAMENTO DOMICILIAR DOS CASOS CONFIRMADOS DE COVID-19, MG, 2020-2021

### Internados\*



223.791

### Isolamento Domiciliar



3.656.543

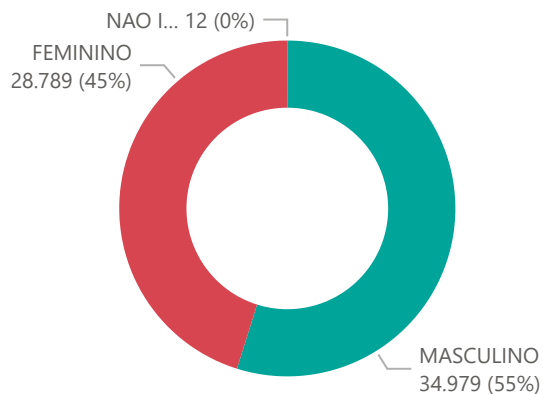
\*Casos confirmados de COVID-19 que precisaram de internação hospitalar na rede pública ou privada de Minas Gerais. Dados cumulativos, registrados desde o início da pandemia.

Fonte: Painel COVID-19 MG/ Sala de Situação/SubVS/SES-MG; E-SUS VE; SIVEP-Gripe. Dados parciais, sujeitos a alterações.

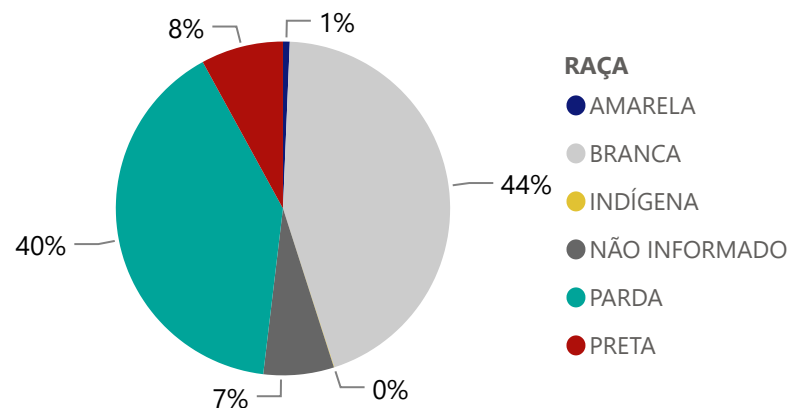
Fonte: Sala de Situação/SubVS/SES-MG; E-SUS VE; SIVEP-Gripe. Dados parciais, sujeitos a alterações.



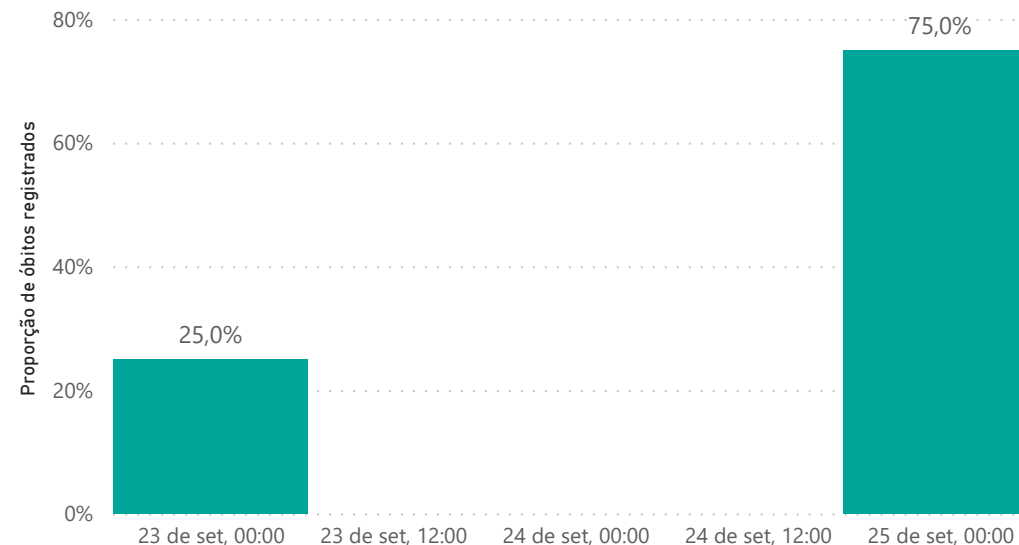
## Quantidade de Óbitos por Sexo



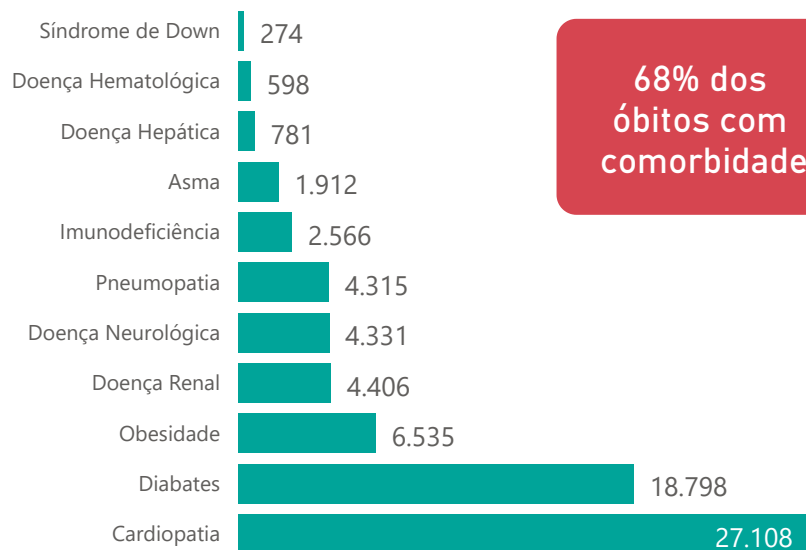
## Notificações por Raça



## Óbitos Registrados nas Últimas 24 Horas, por Data de Ocorrência



## Comorbidade\*



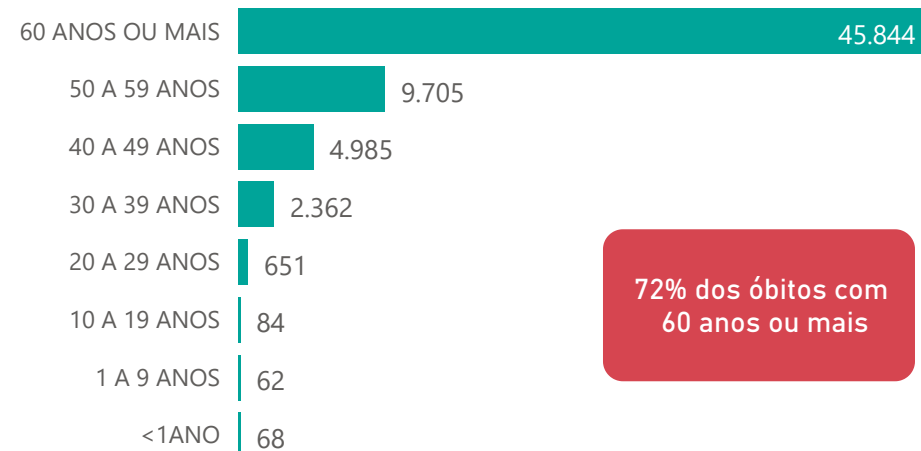
## Letalidade

1,6%

## Nº de Municípios com Óbitos



## Quantidade de Óbitos por Faixa Etária



\*Os casos que evoluíram a óbito podem ter mais de uma comorbidade.

## DISTRIBUIÇÃO DE CASOS E ÓBITOS CONFIRMADOS DA COVID-19 SEGUNDO LOCAL DE RESIDÊNCIA, MINAS GERAIS, 2020-2021-2022

Local de Residência	Casos*	Óbitos	Local de Residência	Casos*	Óbitos	Local de Residência	Casos*	Óbitos
ABADIA DOS DOURADOS	1.855	20	CARAI	1.615	23	FELISBURGO	1.738	18
ABAETE	3.827	48	CARANAIBA	305	4	FELIXLANDIA	2.635	34
ABRE CAMPO	2.003	19	CARANDAI	3.855	58	FERNANDES TOURINHO	390	17
ACAIACA	258	12	CARANGOLA	6.128	136	FERROS	802	17
ACUCENA	857	39	CARATINGA	13.212	317	FERVEDOURO	1.579	20
AGUA BOA	1.129	15	CARBONITA	1.386	8	FLORESTAL	273	15
AGUA COMPRIDA	532	9	CAREACU	1.196	17	FORMIGA	23.505	316
AGUANIL	1.289	8	CARLOS CHAGAS	3.523	38	FORMOSO	477	11
AGUAS FORMOSAS	1.661	38	CARMESIA	273	1	FORTALEZA DE MINAS	972	9
AGUAS VERMELHAS	560	13	CARMO DA CACHOEIRA	1.945	25	FORTUNA DE MINAS	324	3
AIMORES	3.715	91	CARMO DA MATA	1.400	13	FRANCISCO BADARO	301	7
AIURUOCA	1.045	15	CARMO DE MINAS	1.715	31	FRANCISCO DUMONT	367	7
ALAGOA	682	9	CARMO DO CAJURU	1.495	62	FRANCISCO SA	1.455	50
ALBERTINA	761	12	CARMO DO PARANAIBA	5.122	131	FRANCISOPOLIS	525	3
ALEM PARAIBA	7.136	173	CARMO DO RIO CLARO	5.545	77	FREI GASPÁR	894	16
ALFENAS	23.009	255	CARMOPOLIS DE MINAS	4.920	62	FREI INOCENCIO	1.076	30
ALFREDO VASCONCELOS	1.464	16	CARNEIRINHO	3.326	55	FREI LAGONEGRO	273	5
ALMENARA	7.306	71	CARRANÇAS	1.101	10	FRONTEIRA	4.162	66
ALPERCATA	566	23	CARVALHOPOLIS	923	9	FRONTEIRA DOS VALES	1.003	11
ALPINOPOLIS	4.624	52	CARVALHOS	596	5	FRUTA DE LEITE	320	3
ALTEROSA	2.186	42	CASA GRANDE	295	4	FRUTAL	16.942	309
ALTO CAPARAO	620	10	CASCALHO RICO	642	4	FUNILANDIA	541	12
ALTO JEQUITIBA	1.474	15	CASSIA	3.006	72	GALLILEIA	1.046	29
ALTO RIO DOCE	1.221	33	CATAGUASES	16.513	294	GAMELEIRAS	593	5
ALVARENGA	709	6	CATAS ALTAS	847	13	GLAUCILANDIA	422	7
ALVINOPOIS	2.373	25	CATAS ALTAS DA NORUEGA	319	5	GOIABEIRA	629	10
ALVORADA DE MINAS	504	4	CATUJI	817	9	GOIANA	895	8
AMPARO DO SERRA	359	12	CATUTI	528	4	GONCALVES	1.172	10
ANDRADAS	7.422	141	CAXAMBU	3.908	68	GONZAGA	640	16
ANDRELANDIA	187	19	CEDRO DO ABAETE	146	1	GOUVEIA	1.230	35
ANGELANDIA	574	4	CENTRAL DE MINAS	710	37	GOVERNADOR VALADARES	50.606	1.530
ANTONIO CARLOS	2.070	22	CENTRALINA	2.005	53	GRAO MOGOL	1.517	13
ANTONIO DIAS	831	29	CHACARA	259	11	GRUPIARA	337	4
ANTONIO PRADO DE MINAS	160	6	CHALE	1.417	13	GUANHAES	5.055	54
ARACAI	307	2	CHAPADA DO NORTE	708	3	GUAPE	2.696	50
ARACITABA	98	11	CHAPADA GAUCHA	2.225	22	GUARACIABA	1.052	35
ARACUAI	3.899	62	CHADOR	554	9	GUARACIAMA	494	6
ARAGUARI	31.601	525	CIPOTANEA	886	26	GUARANESIA	5.411	47
ARANTINA	680	7	CLARAVAL	1.053	4	GUARANI	1.453	10
ARAPONGA	974	15	CLARO DOS POCOES	1.192	12	GUARARA	1.358	18
ARAPORA	2.801	43	CLAUDIO	4.213	70	GUARDA-MOR	2.050	14
ARAPUA	460	3	COIMBRA	824	13	GUAXUPE	16.186	191
ARAUJOS	932	15	COLUNA	957	12	GUIDOVAL	1.389	23
ARAXA	38.150	307	COMENDADOR GOMES	616	5	GUIMARANIA	1.682	16
ARCEBURGO	2.415	37	COMERCINHO	590	6	GUIRICEMA	1.937	38
ARCOS	9.980	157	CONCEICAO DA APARECIDA	1.607	12	GURINHATA	1.125	5
AREADO	3.308	35	CONCEICAO DA BARRA DE MINAS	711	8	HELIODORA	1.351	20
ARGIRITA	726	15	CONCEICAO DAS ALGOAS	6.313	157	IAPU	1.786	36
ARICANDUVA	442	0	CONCEICAO DAS PEDRAS	380	5	IBERTIOGA	694	15
ARINOS	2.900	32	CONCEICAO DE IPANEMA	655	5	IBIA	5.209	71
ASTOLFO DUTRA	2.331	32	CONCEICAO DO MATO DENTRO	4.580	39	IBIAI	875	11
ATALEIA	1.518	12	CONCEICAO DO PARA	661	11	IBIRACATU	290	3
AUGUSTO DE LIMA	315	12	CONCEICAO DO RIO VERDE	2.323	30	IBIRACI	2.112	31
BAEPENDI	3.520	38	CONCEICAO DOS OUROS	1.715	39	IBIRITE	14.501	451
BALDIM	850	25	CONEGO MARINHO	193	4	IBITIURA DE MINAS	1.120	6
BAMBUI	6.113	42	CONFINS	531	19	IBITURUNA	741	1
BANDEIRA	736	12	CONGONHAL	2.732	34	ICARAI DE MINAS	864	6
BANDEIRA DO SUL	1.327	17	CONGONHAS	11.821	116	IGARAPE	5.394	113
BARAO DE COCAIS	7.645	85	CONGONHAS DO NORTE	368	4	IGARATINGA	2.175	16
BARAO DE MONTE ALTO	371	16	CONQUISTA	2.070	21	IGUATAMA	1.485	13
BARBACENA	18.137	361	CONSELHEIRO LAFAIETE	24.915	321	IJACI	1.121	20
BARRA LONGA	660	14	CONSELHEIRO PENA	3.412	67	ILICINEA	2.428	32
BARROSO	5.878	73	CONSOLACAO	532	5	IMBE DE MINAS	734	11
BELA VISTA DE MINAS	1.282	26	CONTAGEM	76.478	2.212	INCONFIDENTES	1.872	12
BELMIRO BRAGA	897	6	COQUEIRAL	1.503	27	INDAIABIRA	501	1
BELO HORIZONTE	440.352	8.189	CORACAO DE JESUS	2.118	24	INDIANOPOLIS	1.460	9
BELO ORIENTE	3.446	83	CORDISBURGO	393	21	INGAI	344	8
BELO VALE	1.705	18	CORDISLANDIA	569	4	INHAPIM	3.076	76
BERILO	536	3	CORINTO	3.244	63	INHAUMA	1.033	22
BERIZAL	416	3	COROACI	885	22	INIMUTABA	1.082	20
BERTOPOIS	807	6	COROMANDEL	6.234	97	IPABA	2.106	66
BETIM	50.928	1.466	CORONEL FABRICIANO	19.906	382	IPANEMA	3.997	83
BIAS FORTES	558	4	CORONEL MURTA	750	10	IPATINGA	48.909	990
BICAS	3.989	55	CORONEL PACHECO	209	10	IPIACU	1.311	7
BIQUINHAS	421	4	CORONEL XAVIER CHAVES	955	4	IPIUINA	2.466	45
BOA ESPERANCA	8.555	153	CORREGO DANTA	483	10	IRAI DE MINAS	891	15
BOCAINA DE MINAS	801	7	CORREGO DO BOM JESUS	1.205	8	ITABIRA	32.836	416
BOCAIUVA	4.833	80	CORREGO FUNDO	1.785	9	ITABIRINHA	1.518	46
BOM DESPACHO	12.219	135	CORREGO NOVO	390	14	ITABIRITO	18.837	176
BOM JARDIM DE MINAS	1.491	8	COUTO DE MAGALHAES DE MINAS	302	7	ITACAMBIRA	652	4
BOM JESUS DA PENHA	1.275	21	CRISOLITA	386	3	ITACARAMBI	1.055	19
BOM JESUS DO AMPARO	631	9	CRISTAIS	2.720	32	ITAGUARA	4.449	39
BOM JESUS DO GALHO	984	42	CRISTALIA	589	3	ITAIPE	596	7
BOM REPOUSO	2.579	35	CRISTIANO OTONI	763	19	ITAJUBA	22.413	478
BOM SUCESSO	2.272	35	CRISTINA	1.595	11	ITAMARANDIBA	7.195	34
BONFIM	983	21	CRUCILANDIA	1.321	13	ITAMARATI DE MINAS	1.250	8
BONFINOPOLIS DE MINAS	945	15	CRUZEIRO DA FORTALEZA	926	8	ITAMBACURI	1.798	32
BONITO DE MINAS	374	5	CRUZILIA	2.968	54	ITAMBE DO MATO DENTRO	105	5
BORDA DA MATA	5.606	66	CUPARAQUE	978	15	ITAMOGI	2.720	56
BOTELHOS	3.648	37	CURRAL DE DENTRO	1.093	18	ITAMONTE	3.434	51
BOTUMIRIM	1.010	5	CURVELO	9.043	304	ITANHANDU	4.628	64
BRAS PIRES	716	11	DATAS	1.061	15	ITANHOMI	2.095	33
BRASILANDIA DE MINAS	3.412	31	DELFIN MOREIRA	866	33	ITAOBIM	2.807	60
BRASILIA DE MINAS	2.164	18	DELFINOPOLIS	1.834	15	ITAPAGIPE	4.851	63
BRAUNAS	476	12	DELTA	2.409	31	ITAPECERICA	4.300	47
BRAZOPOLIS	1.931	40	DESCOBERTO	349	12	ITAPEVA	2.406	40
BRUMADINHO	7.912	111	DESTERRO DE ENTRE RIOS	1.128	12	ITATIAUCU	2.293	35
BUENO BRANDAO	2.248	40	DESTERRO DO MELO	604	2	ITAU DE MINAS	5.705	49
BUENOPOLIS	1.092	20	DIAMANTINA	9.444	107	ITAUANA	22.746	302
BUGRE	366	14	DIAGO DE VASCONCELOS	280	1	ITAUVERAVA	452	3
BURITIS	5.628	59	DIONISIO	592	20	ITINGA	903	17
BURITIZEIRO	3.312	43	DIVINESIA	957	11	ITUETA	1.682	7
CABECEIRA GRANDE	966	9	DIVINO	2.509	46	ITUIUTABA	37.106	531
CABO VERDE	2.410	22	DIVINO DAS LARANJEIRAS	473	16	ITUMIRIM	588	12
CACHOEIRA DA PRATA	210	16	DIVINOLANDIA DE MINAS	578	13	ITURAMA	12.307	263
CACHOEIRA DE MINAS	2.483	21	DIVINOPOLIS	41.089	736	ITUTINGA	531	5
CACHOEIRA DE PAJEU	680	11	DIVISA ALEGRE	862	10	JABOTICATUBAS	3.740	53
CACHOEIRA DOURADA	629	2	DIVISA NOVA	1.145	16	JACINTO	1.580	19
CAETANOPOIS	1.873	22	DIVISOPOLIS	1.114	7	JACUI	1.695	44
CAETE	3.322	84	DOM BOSCO	838	9	JACUTINGA	4.551	61
CAIANA	289	7	DOM CAVATI	863	26	JAGUARACU	895	12
CAJURI	723	11	DOM JOAQUIM	843	7	JAIBA	4.825	74
CALDAS	2.124	43	DOM SILVERIO	932	19	JAMPRUCA	426	8
CAMACHO	354	2	DOM VICOSO	664	8	JANAUBA	9.534	151
CAMANDUCAIA	5.260	89	DONA EUSEBIA	1.787	21	JANUARIA	5.770	103
CAMBUI	9.237	67	DORES DE CAMPOS	2.101	38	JAPARAIBA	1.213	8
CAMBUQUIRA	2.000	39	DORES DE GUANHAES	826	10	JAPONVAR	697	7
CAMPANARIO	404	6	DORES DO INDAIA	2.359	23	JECEABA	791	13
CAMPANHA	4.083	73	DORES DO TURVO	451	17	JENIPAO DE MINAS	550	8
CAMPESTRE	5.658	52	DORESOPOLIS	325	1	JEQUERI	996	28
CAMPINA VERDE	3.592	41	DOURADOQUARA	504	3	JEQUITAI	614	11
CAMPO AZUL	491	0	DURANDE	1.841	14	JEQUITIBA	924	10
CAMPO BELO	16.169	249	ELOI MENDES	5.735	64	JEQUITINHONHA	3.609	22
CAMPO DO MEIO	2.753	19	ENGENHEIRO CALDAS	1.286	32	JESUANIA	940	10
CAMPO FLORIDO	1.764	19	ENGENHEIRO NAVARRO	428	11	JOAIMA	1.184	47
CAMPOS ALTOS	2.719	30	ENTRE FOLHAS	888	16	JOANESIA	627	19
CAMPOS GERAIS	5.683	50	ENTRE RIOS DE MINAS	2.097	25	JOAO MONLEVADE	15.441	278
CANA VERDE	669	10	ERVALIA	3.254	40	JOAO PINHEIRO	8.844	124
CANAA	833	4	ESMERALDAS	4.799	176	JOAQUIM FELICIO	753	4
CANAPOLIS	2.697	35	ESPERA FELIZ	3.551	53	JORDANIA	1.396	15
CANDEIAS	2.211	33	ESPINOSA	3.181	48	JOSE GONCALVES DE MINAS	320	1
CANTAGALO	598	8	ESPIRITO SANTO DO DOURADO	1.204	19	JOSE RAYDAN	590	2
CAPARAO	603	7	ESTIVA	3.455	31	JOSENOPOIS	621	3
CAPELA NOVA	447	6	ESTRELA DALVA	643	9	JUATUBA	4.000	87
CAPELINHA	6.081	36	ESTRELA DO INDAIA	491	1	JUIZ DE FORA	71.764	2.345
CAPETINGA	1.876	39	ESTRELA DO SUL	1.475	26	JURAMENTO	363	4
CAPIM BRANCO	1.444	22	EUGENOPOLIS	2.097	24	JURUAIA	2.900	27
CAPINOPOLIS	4.178	60	EWBANK DA CAMARA	374	14	JUVENILIA	926	6
CAPITAO ANDRADE	1.033	25	EXTREMA	18.190	146	LADAINHA	560	12
CAPITAO ENEAS	2.366	29	FAMA	743	1	LAGAMAR	1.088	14
CAPITOLIO	3.365	43	FARIA LEMOS	554	7	LAGOA DA PRATA	15.366	175
CAPUTIRA	1.441	23	FELICIO DOS SANTOS	474	5	LAGOA DOS PATOS	279	2

\*Casos confirmados de COVID-19 que não evoluíram para óbito. \*Fonte: Painel COVID-19 MG/Sala de Situação/SubVS/SES/MG. \*Dados parciais, sujeitos a alterações. Atualizado

quarta-feira, 28 de setembro de 2022

