

BOLETIM EPIDEMIOLÓGICO

COVID-19: Doença causada pelo coronavírus – 19

terça-feira, 9 de agosto de 2022



CENÁRIO EM MINAS GERAIS - COVID-19

Total de Casos Confirmados

3.842.061

Casos em Acompanhamento

59.920

Casos Recuperados

3.718.974

Óbitos Confirmados

63.167

Fonte: Painel COVID-19 MG/Sala de Situação/SubVS/SES/MG. Dados parciais, sujeitos a alterações.

TOTAL DE CASOS CONFIRMADOS: soma dos casos confirmados que não evoluíram para óbito e dos óbitos confirmados por COVID-19.

CASOS RECUPERADOS: casos confirmados de COVID-19 que receberam alta hospitalar e/ou cumpriram isolamento domiciliar de 10 dias E estão há 72h assintomáticos (sem a utilização de medicamentos sintomáticos) E sem intercorrências.

CASOS EM ACOMPANHAMENTO: casos confirmados de COVID-19 que não evoluíram para óbito, cuja condição clínica permanece sendo acompanhada ou aguarda atualização pelos municípios.

ÓBITOS CONFIRMADOS: óbitos confirmados para COVID-19.



Nº de Casos Confirmados nas Últimas 24h*

2.095



Nº de Óbitos Confirmados nas Últimas 24h*

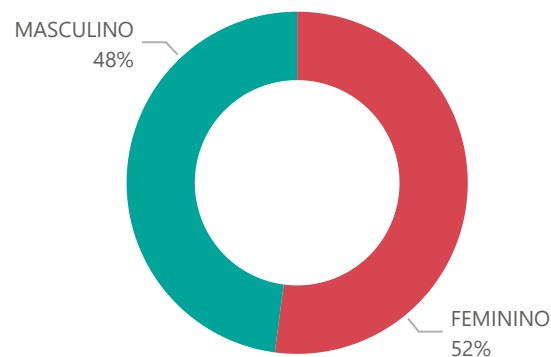
30

Observações: o número de casos e óbitos confirmados nas últimas 24h pode não retratar a ocorrência de novos casos no período, mas o total de casos notificados à SES/MG nas últimas 24h. o quantitativo de óbitos confirmados nas últimas 24h está sujeito à atualização do SIVEP-Gripe, podendo haver eventuais instabilidades no sistema

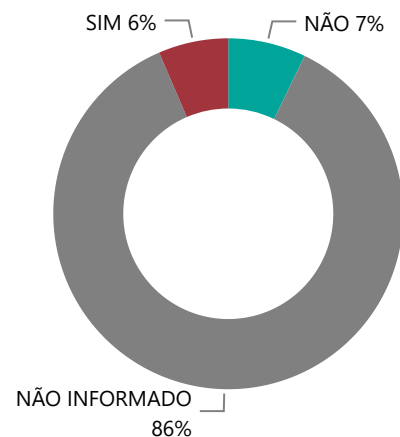
1

PERFIL EPIDEMIOLÓGICO DOS CASOS CONFIRMADOS DE COVID-19 QUE NÃO EVOLUÍRAM PARA ÓBITO, MG, 2020-2022

Quantidade de Casos por Sexo

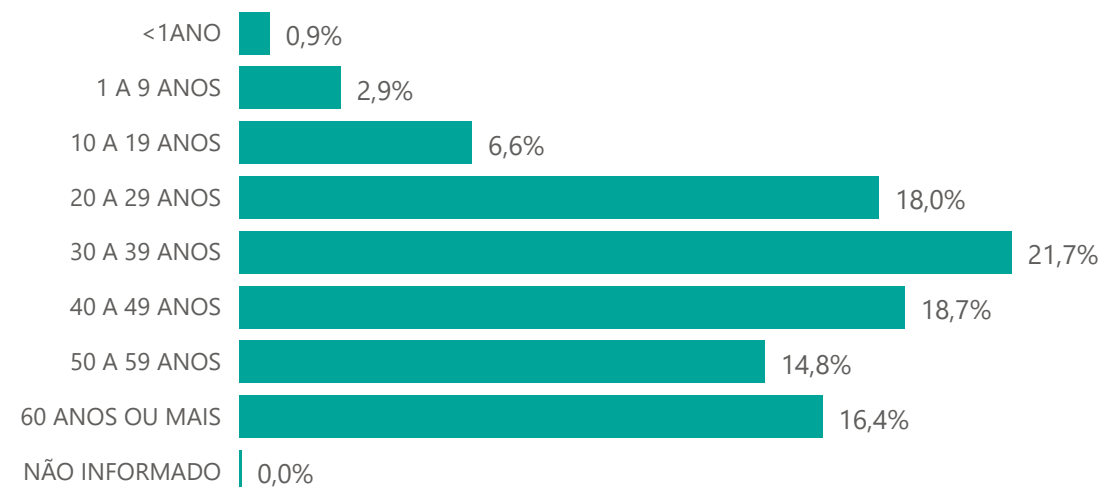


Apresenta Fator de Risco (Comorbidade*)

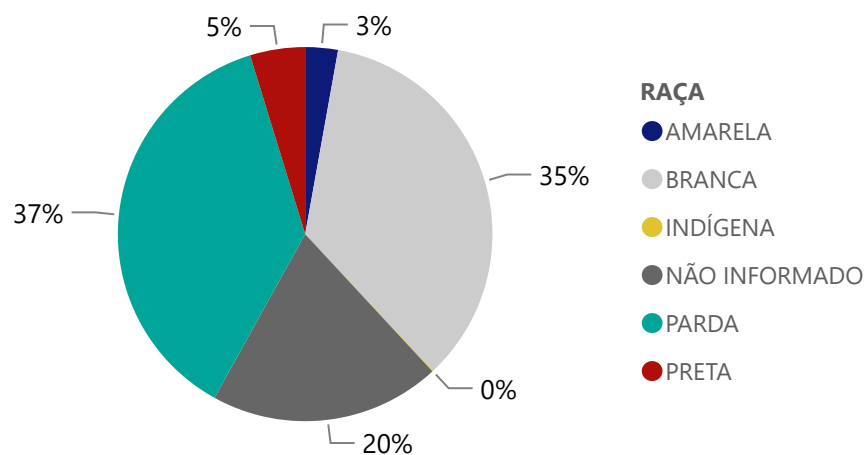


*Dados parciais, aguardando atualização dos municípios.

Quantidade de casos por Faixa Etária



Notificações por Raça



Municípios Afetados



2

DADOS DE HOSPITALIZAÇÃO E ISOLAMENTO DOMICILIAR DOS CASOS CONFIRMADOS DE COVID-19, MG, 2020-2021

Internados*



222.051

Isolamento Domiciliar



3.620.010

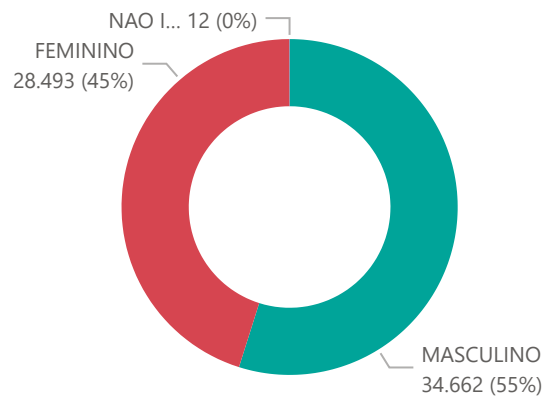
*Casos confirmados de COVID-19 que precisaram de internação hospitalar na rede pública ou privada de Minas Gerais. Dados cumulativos, registrados desde o início da pandemia.

Fonte: Painel COVID-19 MG/ Sala de Situação/SubVS/SES-MG; E-SUS VE; SIVEP-Gripe. Dados parciais, sujeitos a alterações.

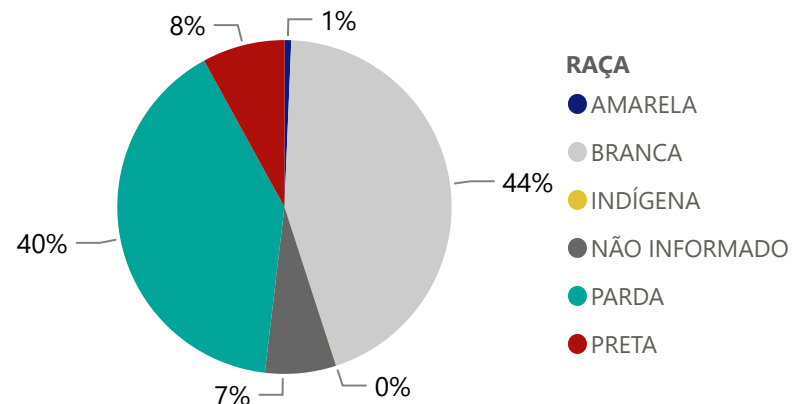
Fonte: Sala de Situação/SubVS/SES-MG; E-SUS VE; SIVEP-Gripe. Dados parciais, sujeitos a alterações.



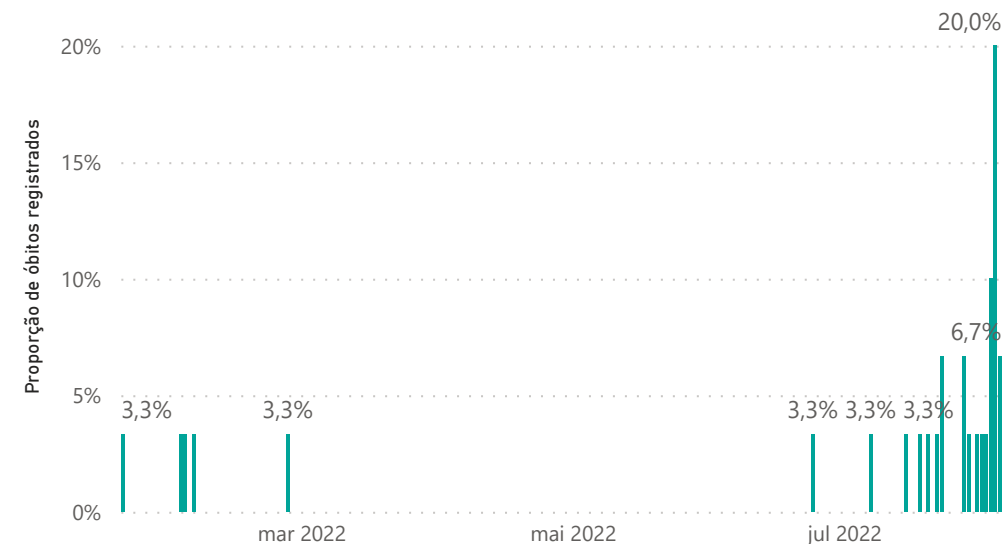
Quantidade de Óbitos por Sexo



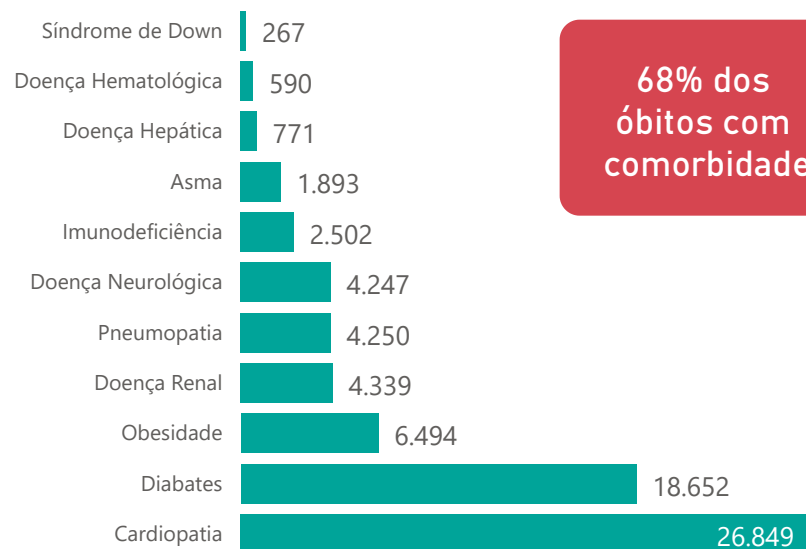
Notificações por Raça



Óbitos Registrados nas Últimas 24 Horas, por Data de Ocorrência



Comorbidade*



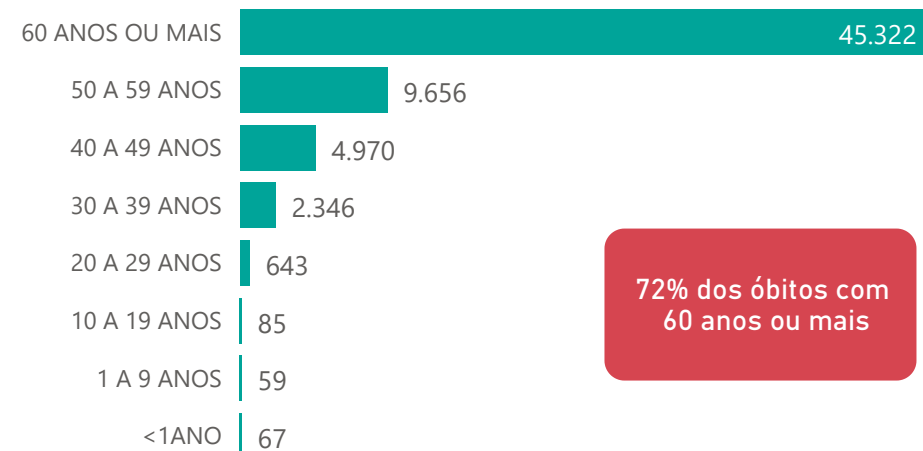
68% dos óbitos com comorbidade

1,6%

Nº de Municípios com Óbitos



Quantidade de Óbitos por Faixa Etária



72% dos óbitos com 60 anos ou mais

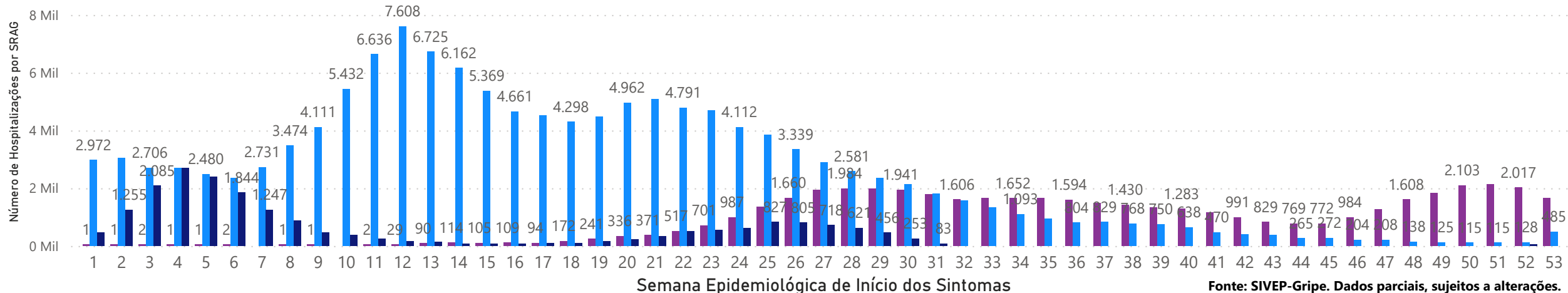
*Os casos que evoluíram a óbito podem ter mais de uma comorbidade.

4

HOSPITALIZAÇÕES POR COVID 2020-2022

NÚMERO DE HOSPITALIZAÇÕES POR CID COVID, SEGUNDO SEMANA EPIDEMIOLÓGICA (SE) DE INÍCIO DE SINTOMAS, MG, 2020 - 2022

Ano ● 2020 ● 2021 ● 2022



Fonte: SIVEP-Gripe. Dados parciais, sujeitos a alterações.

5 DADOS LABORATORIAIS DE COVID-19, REDE PÚBLICA-MG 2020-2021



Fonte: GAL/FUNED. COES MINAS/COVID-19/SESMG. Dados parciais, sujeitos a alterações.

*Não apresentaram resultado que pode ser concluído como positivo ou negativo.

6

DADOS DE VACINAÇÃO

TOTAL DE DOSES APLICADAS EM MG

1ª DOSE

18.057.368

2ª DOSE

16.487.342

DOSE ÚNICA

518.159

1ª DOSE DE REFORÇO

11.062.738

2ª DOSE DE REFORÇO

3.097.012

DOSES RECEBIDAS PELO MS



55.736.629

DOSES DISTRIBUÍDAS PELA SES-MG



48.524.320

Fonte: OpenDataSUS; Localiza SUS. Dados parciais, sujeitos a alterações pelo Ministério da Saúde.

https://qsprod.saude.gov.br/extensions/DEMAS_C19VAC_Distr/DEMAS_C19VAC_Distr.html

<https://opendatasus.saude.gov.br/dataset/covid-19-vacinacao>

DISTRIBUIÇÃO DE CASOS E ÓBITOS CONFIRMADOS DA COVID-19 SEGUNDO LOCAL DE RESIDÊNCIA, MINAS GERAIS, 2020-2021-2022

Local de Residência	Casos*	Óbitos	Total Vacinas Aplicadas	Local de Residência	Casos*	Óbitos	Total Vacinas Aplicadas	Local de Residência	Casos*	Óbitos	Total Vacinas Aplicadas
ABADIA DOS DOURADOS	1.739	20	15.959	CARAI	1.598	23	43.645	FELISBURGO	1.731	18	14.613
ABAETE	3.807	50	51.364	CARANAIBA	305	4	8.325	FELIXLANDIA	2.585	34	34.168
ABRE CAMPO	2.000	19	28.657	CARANDAI	3.822	59	58.929	FERNANDES TOURINHO	352	16	6.304
ACAIACA	258	12	10.293	CARANGOLA	6.088	134	71.903	FERROS	802	17	23.414
ACUCENA	845	39	19.989	CARATINGA	13.175	317	163.491	FERVEDOURO	1.579	20	21.596
AGUA BOA	1.130	14	30.109	CARBONITA	1.366	8	21.212	FLORESTAL	273	15	16.107
AGUA COMPRIDA	523	9	5.886	CAREACU	1.191	17	15.358	FORMIGA	23.387	312	165.121
AGUANIL	1.289	8	11.615	CARLOS CHAGAS	3.472	38	43.232	FORMOSO	478	10	15.040
AGUAS FORMOSAS	1.702	37	37.494	CARMESIA	273	1	6.688	FORTALEZA DE MINAS	687	9	8.838
AGUAS VERMELHAS	560	13	27.387	CARMO DA CACHOEIRA	1.942	25	28.518	FORTUNA DE MINAS	324	3	8.037
AIMORES	3.697	91	52.464	CARMO DA MATA	1.400	13	28.104	FRANCISCO BADARO	301	7	17.024
AIURUOCA	1.031	14	14.300	CARMO DE MINAS	1.702	31	28.540	FRANCISCO DUMONT	367	7	9.768
ALAGOA	682	9	7.457	CARMO DO CAJURU	1.495	62	51.448	FRANCISCO SA	1.453	50	46.452
ALBERTINA	757	12	7.119	CARMO DO PARANAIBA	5.122	131	75.250	FRANCISCOPELIS	525	3	11.144
ALEM PARAIBA	7.096	172	80.870	CARMO DO RIO CLARO	5.490	77	45.340	FREI GASPAR	894	16	11.015
ALFENAS	22.837	252	177.367	CARMOPOLIS DE MINAS	4.909	62	40.002	FREI INOCENCIO	1.075	30	16.463
ALFREDO VASCONCELOS	1.454	17	15.577	CARNEIRINHO	3.211	55	21.974	FREI LAGONEGRO	272	5	9.967
ALMENARA	7.306	71	78.677	CARRANCAS	1.093	10	10.968	FRONTEIRA	4.137	66	32.105
ALPERCATA	566	23	15.218	CARVALHOPOLIS	921	9	9.032	FRONTEIRA DOS VALES	1.002	10	10.032
ALPINOPOLIS	4.584	51	43.064	CARVALHOS	596	5	10.494	FRUTA DE LEITE	320	3	10.181
ALTEROSA	2.069	43	32.922	CASA GRANDE	294	4	5.729	FRUTAL	16.904	304	129.743
ALTO CAPARAO	611	10	10.545	CASCALHO RICO	602	4	7.727	FUNILANDIA	534	12	11.208
ALTO JEQUITIBA	1.472	15	17.712	CASSIA	2.927	71	38.973	GALILEIA	1.037	27	11.390
ALTO RIO DOCE	1.122	32	27.314	CATAGUASES	16.439	292	159.039	GAMELEIRAS	580	5	11.795
ALVARENGA	709	6	10.345	CATAS ALTAS	847	13	13.539	GLAUCILANDIA	422	7	7.593
ALVINOPOLIS	2.360	25	37.730	CATAS ALTAS DA NORUEGA	313	5	8.952	GOIABEIRA	607	9	6.147
ALVORADA DE MINAS	502	4	10.281	CATUI	809	8	14.697	GOIANA	895	8	10.390
AMPARO DO SERRA	358	12	11.363	CATUTI	522	4	10.965	GONCALVES	1.171	10	11.120
ANDRADAS	7.386	141	93.845	CAXAMBU	3.850	66	47.021	GONZAGA	639	16	11.339
ANDRELANDIA	187	19	30.174	CEDRO DO ABAETE	145	1	3.224	GOUVEIA	1.222	35	26.194
ANGELANDIA	552	4	13.768	CENTRAL DE MINAS	710	37	15.415	GOVERNADOR VALADARES	49.867	1.521	528.093
ANTONIO CARLOS	2.046	22	26.715	CENTRALINA	2.004	54	20.459	GRAO MOGOL	1.481	13	32.759
ANTONIO DIAS	829	30	19.669	CHACARA	259	11	9.047	GRUPIARA	337	4	3.654
ANTONIO PRADO DE MINAS	160	6	4.177	CHALE	1.407	13	10.401	GUANHAES	5.031	54	78.287
ARACAI	307	2	5.849	CHAPADA DO NORTE	704	3	25.253	GUAPE	2.679	49	30.841
ARACITABA	98	11	5.352	CHAPADA GAUCHA	2.226	21	24.433	GUARACIABA	1.050	35	23.017
ARACUAI	3.884	61	75.649	CHIADOR	555	8	6.988	GUARACIAMA	494	6	12.558
ARAGUARI	31.117	521	241.863	CHIPOTANEA	883	26	14.387	GUARANESIA	5.310	47	45.658
ARANTINA	675	7	7.023	CLARAVAL	1.048	4	10.058	GUARANI	1.453	10	16.604
ARAPONGA	974	15	20.976	CLARO DOS POCOES	1.190	12	16.509	GUARARA	3.959	18	9.452
ARAPORA	2.706	43	18.331	CLAUDIO	4.213	70	69.263	GUARDA-MOR	1.970	13	17.433
ARAPUA	460	3	7.802	COIMBRA	825	12	17.710	GUAXUPE	15.939	185	115.817
ARAUJOS	932	15	21.624	COLUNA	946	11	20.423	GUIDOVAL	1.389	23	15.681
ARAXA	37.303	301	247.943	COMENDADOR GOMES	616	5	7.021	GUIMARANIA	1.661	17	18.898
ARCEBURGO	2.395	36	21.156	COMERCINHO	590	6	15.679	GUIRICEMA	1.933	38	19.176
ARCOS	9.986	151	101.222	CONCEICAO DA APARECIDA	1.607	12	23.906	GURINHATA	1.117	5	12.268
AREADO	3.271	35	32.044	CONCEICAO DA BARRA DE MINAS	711	8	9.048	HELIODORA	1.351	20	14.709
ARGIRITA	720	14	7.064	CONCEICAO DAS ALAGOAS	6.315	155	56.996	IAPU	1.699	36	22.960
ARICANDUVA	432	0	11.460	CONCEICAO DAS PEDRAS	378	5	7.360	IBERTIOGA	692	15	12.578
ARINOS	2.887	32	32.677	CONCEICAO DE IPANEMA	654	5	10.829	IBIA	5.211	69	53.729
ASTOLFO DUTRA	2.293	33	29.465	CONCEICAO DO MATO DENTRO	4.571	39	56.069	IBIAI	875	11	15.212
ATALEIA	1.518	12	23.679	CONCEICAO DO PARA	659	11	13.800	IBIRACATU	290	3	10.721
AUGUSTO DE LIMA	316	11	11.443	CONCEICAO DO RIO VERDE	2.295	30	31.758	IBIRACI	2.092	29	24.813
BAEPENDI	3.402	38	39.065	CONCEICAO DOS OUROS	1.696	39	26.189	IBIRITE	14.182	446	332.920
BALDIM	840	25	18.364	CONEGO MARINHO	194	3	14.273	IBITIURA DE MINAS	1.116	6	8.036
BAMBUI	6.113	42	53.159	CONFINS	531	19	25.703	IBITURUNA	667	1	7.566
BANDEIRA	734	12	9.929	CONGONHAL	2.722	34	26.097	ICARAI DE MINAS	864	6	21.143
BANDEIRA DO SUL	1.313	16	13.882	CONGONHAS	11.775	116	138.591	IGARAPE	5.141	113	105.258
BARAO DE COCAIS	7.615	85	75.886	CONGONHAS DO NORTE	367	4	11.436	IGARATINGA	2.154	16	23.382
BARAO DE MONTE ALTO	371	16	13.122	CONQUISTA	2.023	21	16.371	IGUATAMA	1.446	13	17.105
BARBACENA	17.820	356	316.545	CONSELHEIRO LAFAIETE	24.722	314	290.890	IJACI	1.107	20	16.476
BARRA LONGA	660	14	14.734	CONSELHEIRO PENNA	3.399	65	38.936	ILICINEA	2.394	32	31.045
BARROSO	5.844	74	48.399	CONSOLACAO	532	5	4.766	IMBE DE MINAS	732	11	12.627
BELA VISTA DE MINAS	1.282	26	21.455	CONTAGEM	76.502	2.188	1.445.467	INCONFIDENTES	1.864	12	18.616
BELMIRO BRAGA	887	6	8.027	COQUEIRAL	1.486	27	22.771	INDAIABIRA	501	1	12.344
BELO HORIZONTE	430.961	8.043	6.231.714	CORACAO DE JESUS	2.118	24	50.921	INDIANOPOLIS	1.460	9	14.866
BELO ORIENTE	3.428	83	48.593	CORDISBURGO	393	21	19.419	INGAI	340	8	7.539
BELO VALE	1.706	17	19.009	CORDISLANDIA	567	4	7.894	INHAPIM	3.064	76	49.637
BERILO	526	3	23.812	CORINTO	3.218	62	48.452	INHAUMA	1.033	22	14.540
BERIZAL	411	3	10.509	COROACI	879	22	21.095	INIMUTABA	1.057	19	16.208
BERTOPOLIS	807	6	8.814	COROMANDEL	6.213	98	67.251	IPABA	2.102	64	34.656
BETIM	50.576	1.456	929.021	CORONEL FABRICIANO	19.828	380	192.265	IPANEMA	3.993	83	39.576
BIAS FORTES	558	4	8.199	CORONEL MURTA	695	10	18.820	IPATINGA	48.856	985	499.318
BICAS	3.953	55	34.217	CORONEL PACHECO	209	10	7.789	IPIACU	1.259	7	9.485
BIQUINHAS	421	4	6.229	CORONEL XAVIER CHAVES	952	4	9.166	IPUIUNA	2.462	45	21.604
BOA ESPERANCA	8.497	152	95.017	CORREGO DANTA	483	10	7.326	IRAI DE MINAS	891	15	14.039
BOCAINA DE MINAS	797	7	11.557	CORREGO DO BOM JESUS	1.202	8	9.972	ITABIRA	32.689	415	241.344
BOCAIUVA	4.822	80	98.184	CORREGO FUNDO	1.771	8	14.722	ITABIRINHA	1.516	46	22.362
BOM DESPACHO	12.147	133	108.855	CORREGO NOVO	390	14	6.266	ITABIRITO	18.793	175	132.138
BOM JARDIM DE MINAS	1.489	8	17.614	COUTO DE MAGALHAES DE MINAS	302	7	11.164	ITACAMBIRA	650	3	9.115
BOM JESUS DA PENHA	1.273	21	11.680	CRISOLITA	382	3	10.756	ITACARAMBI	1.055	19	30.170
BOM JESUS DO AMPARO	631	9	13.166	CRISTAIS	2.674	32	28.946	ITAGUARA	4.449	39	36.125
BOM JESUS DO GALHO	984	42	28.853	CRISTALIA	585	3	10.275	ITAPE	591	7	20.902
BOM REPOUSO	2.570	35	27.725	CRISTIANO OTONI	761	19	12.805	ITAJUBA	22.149	476	211.580
BOM SUCESSO	2.265	34	41.532	CRISTINA	1.592	11	23.914	ITAMARANDIBA	7.084	34	73.348
BONFIM	976	20	19.843	CRUCILANDIA	1.313	13	14.735	ITAMARATI DE MINAS	1.250	8	9.409
BONFINOPOLIS DE MINAS	946	14	11.757	CRUZEIRO DA FORTALEZA	918	8	10.620	ITAMBACURI	1.798	32	42.415
BONITO DE MINAS	374	5	20.980	CRUZILIA	2.937	53	38.269	ITAMBE DO MATO DENTRO	105	5	5.470
BORDA DA MATA	5.594	66	43.495	CUPARAQUE	980	13	8.395	ITAMOGI	2.699	55	25.666
BOTELHOS	3.648	37	35.008	CURRAL DE DENTRO	1.093	18	14.970	ITAMONTE	3.426	51	32.652
BOTUMIRIM	1.010	5	12.464	CURVELO	8.976	299	188.069	ITANHANDU	4.618	63	34.967
BRAS PIRES	716	11	10.326	DATAS	1.059	14	12.322	ITANHOMI	1.984	33	22.081
BRASILANDIA DE MINAS	3.383	31	29.771	DELFIN MOREIRA	855	33	18.864	ITAOBIM	2.807	60	38.744
BRASILIA DE MINAS	2.164	18	61.366	DELFINOPOLIS	1.791	15	17.062	ITAPAGIPE	4.804	63	30.258
BRAUNAS	476	12	11.586	DELTA	2.410	30	20.678	ITAPECERICA	4.272	47	60.425
BRAZOPOLIS	1.919	39	32.818	DESCOBERTO	349	12	11.567	ITAPEVA	2.403	40	25.403
BRUMADINHO	7.760	111	97.916	DESTERRO DE ENTRE RIOS	1.126	12	16.909	ITATIAIUCU	2.293	35	29.947
BUENO BRANDAO	2.195	38	25.649	DESTERRO DO MELO	602	1	7.789	ITAU DE MINAS	5.591	49	33.346
BUENOPOLIS	1.092	20	20.527	DIAMANTINA	9.320	104	118.296	ITALUNA	22.688	301	197.846
BUGRE	366	14	9.296	DIOGO DE VASCONCELOS	280	1	9.135	ITAVERAVA	452	3	14.416
BURITIS	5.629	58	43.089	DIONISIO	582	19	16.272	ITINGA	903	17	31.747
BURITIZEIRO	3.259	43	42.791	DIVINESIA	944	10	9.560	ITUETA	1.679	6	12.184
CABECEIRA GRANDE	966	9	15.189	DIVINO	2.510	45	46.205	ITUIUTABA	36.088	521	213.947
CABO VERDE	2.394	16	29.624	DIVINO DAS LARANJEIRAS	471	16	9.697	ITUMIRIM	586	12	13.060
CACHOEIRA DA PRATA	210	16	9.471	DIVINOLANDIA DE MINAS	563	13	17.423	ITURAMA	12.249	263	82.964
CACHOEIRA DE MINAS	2.467	21	26.164	DIVINOPOLIS	40.713	727	520.315	ITUTINGA	526	5	11.581
CACHOEIRA DE PAJEU	680										

DISTRIBUIÇÃO DE CASOS E ÓBITOS CONFIRMADOS DA COVID-19 SEGUNDO LOCAL DE RESIDÊNCIA, MINAS GERAIS, 2020-2021-2022

Local de Residência	Casos*	Óbitos	Total Vacinas Aplicadas	Local de Residência	Casos*	Óbitos	Total Vacinas Aplicadas	Local de Residência	Casos*	Óbitos	Total Vacinas Aplicadas
LAGOA DOURADA	1.925	15	28.099	PEDRA BONITA	687	8	12.608	SAO FRANCISCO	3.209	82	101.949
LAGOA FORMOSA	3.677	70	46.020	PEDRA DO ANTA	405	6	8.624	SAO FRANCISCO DE PAULA	937	14	17.758
LAGOA GRANDE	1.922	34	17.954	PEDRA DO INDAIA	944	8	10.062	SAO FRANCISCO DE SALES	1.520	35	12.557
LAGOA SANTA	11.667	150	126.303	PEDRA DOURADA	410	2	6.455	SAO FRANCISCO DO GLORIA	756	10	11.422
LAJINHA	3.606	50	47.805	PEDRALVA	1.755	19	29.614	SAO GERALDO	1.026	30	24.056
LAMBARI	4.516	64	44.108	PEDRAS DE MARIA DA CRUZ	179	15	18.306	SAO GERALDO DA PIEDADE	508	14	8.236
LAMIM	571	5	9.563	PEDRINOPOLIS	983	12	8.769	SAO GERALDO DO BAIXIO	397	7	6.912
LARANJAL	1.339	31	15.126	PEDRO LEOPOLDO	8.550	220	139.723	SAO GONCALO DO ABAETE	1.033	17	15.275
LASSANCE	1.149	8	15.379	PEDRO TEIXEIRA	25	0	5.416	SAO GONCALO DO PARA	551	28	26.128
LAVRAS	28.707	202	241.350	PEQUERI	491	10	7.982	SAO GONCALO DO RIO ABAIXO	2.524	29	36.524
LEANDRO FERREIRA	530	7	8.381	PEQUI	555	10	9.065	SAO GONCALO DO RIO PRETO	696	6	8.177
LEME DO PRADO	527	3	9.468	PERDIGAO	2.515	18	24.112	SAO GONCALO DO SAPUCAI	5.814	75	53.269
LEOPOLDINA	12.876	205	118.261	PERDIZES	4.150	31	38.751	SAO GOTARDO	8.043	99	82.235
LIBERDADE	255	12	12.457	PERDOES	5.277	48	48.506	SAO JOAO BATISTA DO GLORIA	2.225	35	16.757
LIMA DUARTE	2.602	56	45.051	PERIQUITO	798	27	12.923	SAO JOAO DA LAGOA	603	5	10.486
LIMEIRA DO OESTE	2.532	37	19.887	PESCADOR	813	6	8.117	SAO JOAO DA MATA	811	12	7.385
LONTRA	986	10	19.612	PIAU	422	15	6.979	SAO JOAO DA PONTE	629	25	54.733
LUISBURGO	674	19	14.495	PIEDADE DE CARATINGA	1.307	26	17.938	SAO JOAO DAS MISSOES	507	7	28.139
LUISLANDIA	417	3	11.885	PIEDADE DE PONTE NOVA	338	9	10.208	SAO JOAO DEL REI	19.115	262	217.962
LUMINARIAS	721	13	11.298	PIEDADE DO RIO GRANDE	885	12	11.469	SAO JOAO DO MANHUACU	1.203	33	18.349
LUZ	5.962	40	39.670	PIEDADE DOS GERAIS	74	9	11.979	SAO JOAO DO MANTENINHA	1.046	12	9.909
MACHACALIS	836	14	14.771	PIMENTA	2.038	23	20.246	SAO JOAO DO ORIENTE	1.192	33	16.192
MACHADO	10.021	113	90.406	PINGO-D'AGUA	571	15	10.100	SAO JOAO DO PACUI	189	3	8.182
MADRE DE DEUS DE MINAS	1.193	16	12.674	PINTOPOLIS	437	5	14.475	SAO JOAO DO PARAISO	2.753	26	42.001
MALACACHETA	2.030	29	32.321	PIRACEMA	98	19	17.166	SAO JOAO EVANGELISTA	1.735	23	36.892
MAMONAS	714	8	13.218	PIRAJUBA	1.255	28	15.628	SAO JOAO NEPOMUCENO	4.490	52	58.650
MANGA	2.104	18	38.166	PIRANGA	1.283	38	37.743	SAO JOAQUIM DE BICAS	2.555	119	73.567
MANHUACU	9.599	256	188.811	PIRANGUCU	1.227	18	13.919	SAO JOSE DA BARRA	1.856	20	16.680
MANHUMIRIM	3.352	55	42.446	PIRANGUINHO	1.811	49	19.531	SAO JOSE DA LAPA	4.637	47	49.785
MANTENA	4.399	84	45.204	PIRAPETINGA	4.815	37	24.337	SAO JOSE DA SAFIRA	529	14	7.438
MAR DE ESPANHA	2.734	46	31.195	PIRAPORA	11.526	114	108.765	SAO JOSE DA VARGINHA	357	1	11.161
MARAVILHAS	1.384	7	16.082	PIRAUBA	2.343	30	28.052	SAO JOSE DO ALEGRE	503	8	10.078
MARIA DA FE	2.872	51	32.860	PITANGUI	3.560	106	56.831	SAO JOSE DO DIVINO	395	4	6.897
MARIANA	16.989	111	153.935	PIUMHI	10.444	141	73.266	SAO JOSE DO GOIABAL	767	18	13.147
MARILAC	514	12	8.489	PLANURA	2.899	52	25.347	SAO JOSE DO JACURI	662	3	13.864
MARIO CAMPOS	1.636	58	33.539	POCO FUNDO	4.804	22	41.495	SAO JOSE DO MANTIMENTO	326	3	6.126
MARIPA DE MINAS	983	16	9.322	POCOS DE CALDAS	29.623	589	403.926	SAO LOURENCO	12.348	175	106.361
MARJERIA	585	20	9.427	POCRANE	1.053	12	19.553	SAO MIGUEL DO ANTA	1.137	15	15.354
MARMELOPOLIS	530	11	7.021	POMPEU	5.649	66	68.620	SAO PEDRO DA UNIAO	697	11	12.875
MARTINHO CAMPOS	3.243	46	31.945	PONTE NOVA	9.355	220	141.051	SAO PEDRO DO SUACUI	543	12	11.456
MARTINS SOARES	676	13	15.527	PONTO CHIQUE	569	16	8.234	SAO PEDRO DOS FERROS	745	17	16.834
MATA VERDE	814	10	15.022	PONTO DOS VOLANTES	968	24	26.897	SAO ROMAO	722	7	15.902
MATERLANDIA	235	3	10.286	PORTEIRINHA	6.054	73	79.638	SAO ROQUE DE MINAS	1.762	21	17.194
MATEUS LEME	8.972	101	86.204	PORTO FIRME	1.284	16	23.693	SAO SEBASTIAO DA BELA VISTA	1.160	16	13.996
MATHIAS LOBATO	517	12	6.728	POTE	1.720	22	29.533	SAO SEBASTIAO DA VARGEM ALEGRE	199	6	7.384
MATIAS BARBOSA	3.502	67	34.281	POUSO ALEGRE	41.751	505	372.601	SAO SEBASTIAO DO ANTA	679	14	12.351
MATIAS CARDOSO	630	12	25.152	POUSO ALTO	1.541	29	17.016	SAO SEBASTIAO DO MARANHAO	1.006	4	17.307
MATIPO	2.603	43	33.580	PRADOS	1.474	22	22.619	SAO SEBASTIAO DO OESTE	908	17	22.336
MATO VERDE	1.958	17	27.092	PRATA	6.119	114	61.458	SAO SEBASTIAO DO PARAISO	13.499	319	157.501
MATOZINHOS	8.350	121	86.874	PRATAPOLIS	2.447	33	21.380	SAO SEBASTIAO DO RIO PRETO	249	2	4.110
MATUTINA	512	7	10.770	PRATINHA	552	5	9.865	SAO SEBASTIAO DO RIO VERDE	595	4	5.297
MEDEIROS	493	2	8.587	PRESIDENTE BERNARDES	650	8	12.879	SAO THOME DAS LETRAS	1.312	8	14.224
MEDINA	1.922	36	45.592	PRESIDENTE JUSCELINO	302	7	10.398	SAO TIAGO	2.223	19	28.978
MENDES PIMENTEL	1.179	12	12.791	PRESIDENTE KUBITSCHKE	469	7	7.840	SAO TOMAS DE AQUINO	1.255	31	16.460
MERCES	444	21	24.239	PRESIDENTE OLEGARIO	2.863	34	38.729	SAO VICENTE DE MINAS	925	10	17.085
MESQUITA	591	9	11.578	PRUDENTE DE MORAIS	913	25	22.891	SAPUCAI-MIRIM	1.708	7	15.886
MINAS NOVAS	1.774	26	50.895	QUARTEL GERAL	454	5	7.963	SARDOA	1.010	10	11.621
MINDURI	462	11	9.038	QUELUZITO	352	5	5.535	SARZEDO	3.709	84	80.481
MIRABELA	1.787	22	24.130	RAPOSOS	4.326	47	32.441	SEM-PEIXE	278	6	7.233
MIRADOURO	1.315	14	20.947	RAUL SOARES	4.022	63	52.623	SENADOR AMARAL	1.485	11	12.242
MIRAI	2.835	19	26.877	RECREIO	1.842	26	21.868	SENADOR CORTES	602	4	5.726
MIRAVANIA	330	2	9.666	REDUTO	704	15	17.143	SENADOR FIRMINO	1.672	11	19.607
MOEDA	399	15	10.682	RESENDE COSTA	1.634	23	27.619	SENADOR JOSE BENTO	439	6	4.469
MOEMA	2.043	14	15.813	RESPLENDOR	3.345	69	32.758	SENADOR MODESTINO GONCALVES	458	8	10.248
MONJOLOS	60	3	5.407	RESSAQUINHA	874	11	11.913	SENHORA DE OLIVEIRA	658	9	13.742
MONSENHOR PAULO	1.810	10	21.906	RIACHINHO	1.616	10	16.008	SENHORA DO PORTO	382	2	7.863
MONTALVANIA	2.167	19	29.819	RIACHO DOS MACHADOS	897	8	15.818	SENHORA DOS REMEDIOS	965	18	24.678
MONTE ALEGRE DE MINAS	2.708	46	42.908	RIBEIRAO DAS NEVES	27.440	916	603.897	SERICITA	1.010	6	13.091
MONTE AZUL	2.457	37	44.425	RIBEIRAO VERMELHO	1.081	13	10.480	SERITINGA	386	4	5.100
MONTE BELO	2.948	40	33.847	RIO ACIMA	1.767	33	21.810	SERRA AZUL DE MINAS	297	0	9.026
MONTE CARMELO	11.490	196	122.863	RIO CASCA	1.808	53	30.372	SERRA DA SAUDADE	155	0	2.186
MONTE FORMOSO	383	8	9.568	RIO DO PRADO	736	8	11.923	SERRA DO SALITRE	2.423	43	30.697
MONTE SANTO DE MINAS	4.876	68	48.727	RIO DOCE	434	10	7.868	SERRA DOS AIMORES	810	10	14.662
MONTE SIAO	6.926	44	51.168	RIO ESPERA	603	14	15.946	SERRANIA	1.376	26	17.002
MONTE CLAROS	87.861	1.079	846.240	RIO MANSO	988	11	13.460	SERRANOPOPOLIS DE MINAS	409	2	10.350
MONTEZUMA	732	5	13.216	RIO NOVO	674	30	20.228	SERRANOS	333	1	5.211
MORADA NOVA DE MINAS	1.676	13	22.079	RIO PARANAIBA	3.405	30	34.231	SERRO	2.177	23	48.220
MORRO DA GARÇA	314	10	6.184	RIO PARDO DE MINAS	1.864	10	47.792	SETE LAGOAS	40.811	688	491.704
MORRO DO PILAR	204	5	7.379	RIO PIRACICABA	3.390	30	36.450	SETUBINHA	780	4	18.544
MUNHOZ	1.056	15	13.047	RIO POMBA	1.053	42	40.829	SILVEIRANIA	265	3	5.851
MURIAE	16.582	372	216.045	RIO PRETO	1.445	6	11.905	SILVIANOPOLIS	1.052	12	13.212
MUTUM	3.856	51	55.062	RIO VERMELHO	1.180	8	28.291	SIMAO PEREIRA	500	13	7.795
MUZAMBINHO	5.988	50	52.399	RITAPOLIS	910	15	11.976	SIMONESIA	2.546	49	44.064
NACIP RAYDAN	455	7	5.958	ROCHEDO DE MINAS	264	4	6.170	SOBRALIA	582	21	11.362
NANUQUE	7.429	134	72.700	RODEIRO	1.600	20	16.819	SOLEDADE DE MINAS	1.990	10	12.234
NAQUE	805	24	10.758	ROMARIA	1.015	10	9.228	TABULEIRO	575	14	10.480
NATALANDIA	633	8	7.903	ROSARIO DA LIMEIRA	401	7	10.464	TAIOBEIRAS	5.430	44	60.256
NATERCIA	1.030	9	12.344	RUBELITA	621	3	15.123	TAPARUBA	939	10	7.782
NAZARENO	1.082	14	19.645	RUBIM	2.097	26	19.771	TAPIRA	1.121	9	12.546
NEPOMUCENO	5.318	54	60.211	SABARA	12.314	263	264.676	TAPIRAI	83	1	4.710
NINHEIRA	1.082	9	20.730	SABINOPOLIS	1.469	24	37.538	TAQUARACU DE MINAS	471	10	10.244
NOVA BELEM	648	14	7.740	SACRAMENTO	8.545	88	59.866	TARUMIRIM	527	45	30.565
NOVA ERA	4.391	58	39.960	SALINAS	6.410	64	83.568	TEIXEIRAS	2.232	32	27.570
NOVA LIMA	28.989	272	236.121	SALTO DA DIVISA	919	21	14.862	TEOFILO OTONI	18.588	355	278.755
NOVA MODICA	607	17	7.633	SANTA BARBARA	6.113	53	79.153	TIMOTEO	16.844	364	169.693
NOVA PONTE	2.975	36	31.756	SANTA BARBARA DO LESTE	892	30	19.247	TIRADENTES	2.059	23	17.609
NOVA PORTEIRINHA	887	10	13.686	SANTA BARBARA DO MONTE VERDE	510	12	7.139	TIROS	1.227	19	16.320
NOVA RESENDE	3.636	36	37.569	SANTA BARBARA DO TUGURIO	425	7	11.210	TOCANTINS	2.643	56	37.738
NOVA SERRANA	9.669	246	175.876	SANTA CRUZ DE MINAS	2.154	23	16.131	TOCOS DO MOJI	1.349	10	11.202
NOVA UNIAO	786	10	14.795	SANTA CRUZ DE SALINAS	289	3	8.960	TOLEDO	1.346	33	16.249
NOVO CRUZEIRO	2.104	34	62.268	SANTA CRUZ DO ESCALVADO	628	9	13.220	TOMBOS	1.392	19	18.519
NOVO ORIENTE DE MINAS	863	20	16.626	SANTA EFIGENIA DE MINAS	879	14	10.688	TRES CORACOES	18.560	302	174.399
NOVORIZONTE	505	5	10.252	SANTA FE DE MINAS	347	3	6.041	TRES MARIAS	5.995	85	68.671
OLARIA	158	4	5.528	SANTA HELENA DE MINAS	1.156	7	13.744	TRES PONTAS	11.880	187	120.774
OLHOS-D'AGUA	368	6	11.488	SANTA JULIANA	1.829	53	33.442	TUMIRITINGA	920	15	12.202
OLIMPIO NORON											