

BOLETIM EPIDEMIOLÓGICO

COVID-19: Doença causada pelo coronavírus – 19

quarta-feira, 6 de julho de 2022



CENÁRIO EM MINAS GERAIS - COVID-19

Total de Casos Confirmados

3.671.107

Casos em Acompanhamento

85.276

Casos Recuperados

3.523.544

Óbitos Confirmados

62.287

Fonte: Painel COVID-19 MG/Sala de Situação/SubVS/SES/MG. Dados parciais, sujeitos a alterações.

TOTAL DE CASOS CONFIRMADOS: soma dos casos confirmados que não evoluíram para óbito e dos óbitos confirmados por COVID-19.

CASOS RECUPERADOS: casos confirmados de COVID-19 que receberam alta hospitalar e/ou cumpriram isolamento domiciliar de 10 dias E estão há 72h assintomáticos (sem a utilização de medicamentos sintomáticos) E sem intercorrências.

CASOS EM ACOMPANHAMENTO: casos confirmados de COVID-19 que não evoluíram para óbito, cuja condição clínica permanece sendo acompanhada ou aguarda atualização pelos municípios.

ÓBITOS CONFIRMADOS: óbitos confirmados para COVID-19.



Nº de Casos Confirmados nas Últimas 24h*

10.632



Nº de Óbitos Confirmados nas Últimas 24h*

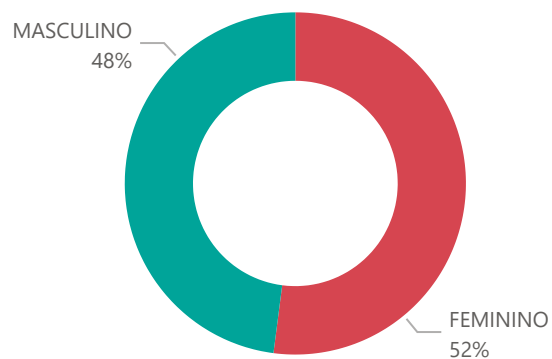
52

Observações: o número de casos e óbitos confirmados nas últimas 24h pode não retratar a ocorrência de novos casos no período, mas o total de casos notificados à SES/MG nas últimas 24h. o quantitativo de óbitos confirmados nas últimas 24h está sujeito à atualização do SIVEP-Gripe, podendo haver eventuais instabilidades no sistema

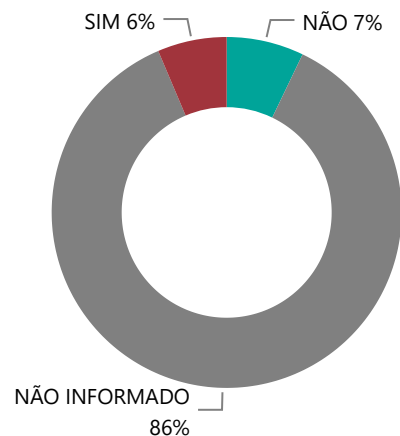
1

PERFIL EPIDEMIOLÓGICO DOS CASOS CONFIRMADOS DE COVID-19 QUE NÃO EVOLUÍRAM PARA ÓBITO, MG, 2020-2021

Quantidade de Casos por Sexo

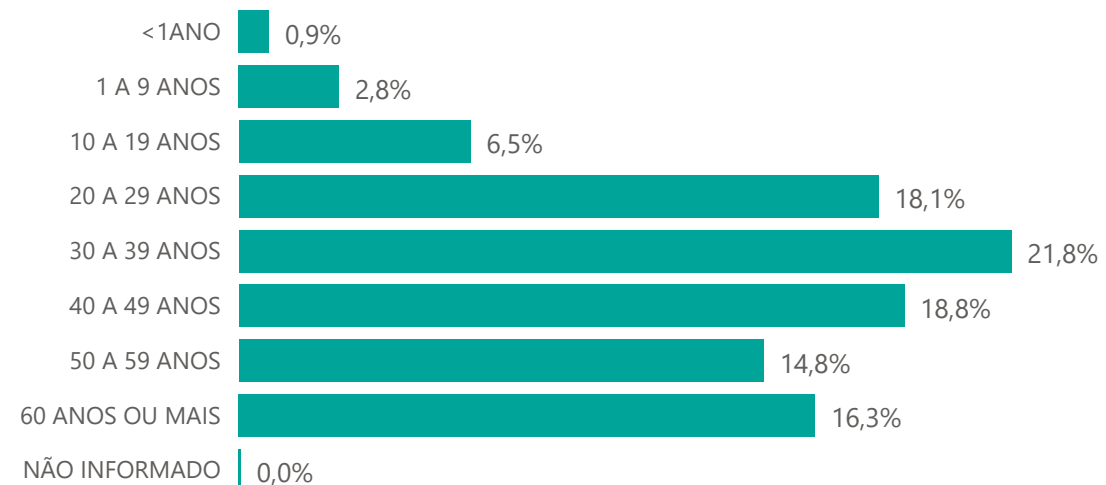


Apresenta Fator de Risco (Comorbidade*)

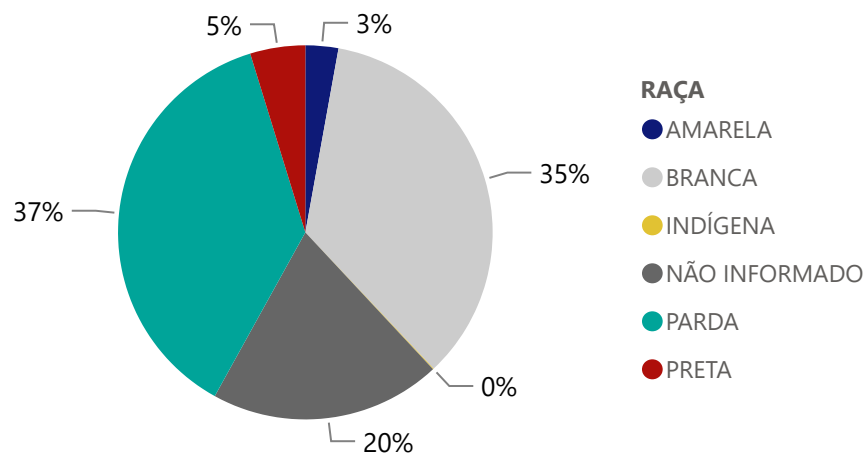


*Dados parciais, aguardando atualização dos municípios.

Quantidade de casos por Faixa Etária



Notificações por Raça



Municípios Afetados



2

DADOS DE HOSPITALIZAÇÃO E ISOLAMENTO DOMICILIAR DOS CASOS CONFIRMADOS DE COVID-19, MG, 2020-2021

Internados*



217.801

Isolamento Domiciliar



3.453.306

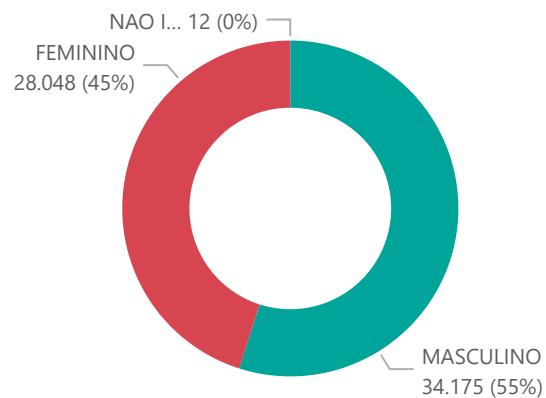
*Casos confirmados de COVID-19 que precisaram de internação hospitalar na rede pública ou privada de Minas Gerais. Dados cumulativos, registrados desde o início da pandemia.

Fonte: Painel COVID-19 MG/ Sala de Situação/SubVS/SES-MG; E-SUS VE; SIVEP-Gripe. Dados parciais, sujeitos a alterações.

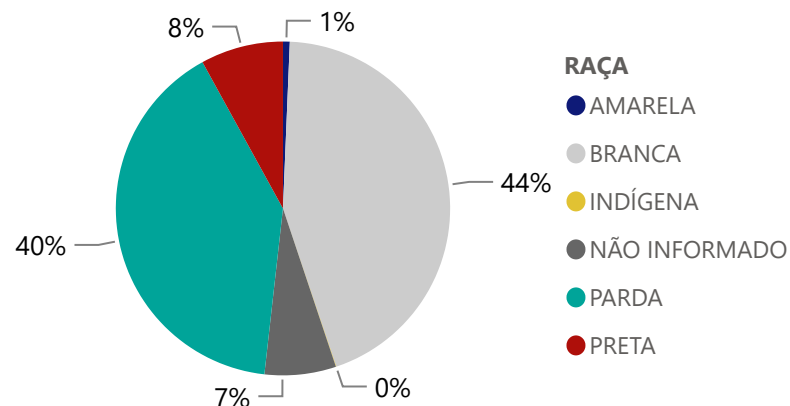
Fonte: Sala de Situação/SubVS/SES-MG; E-SUS VE; SIVEP-Gripe. Dados parciais, sujeitos a alterações.



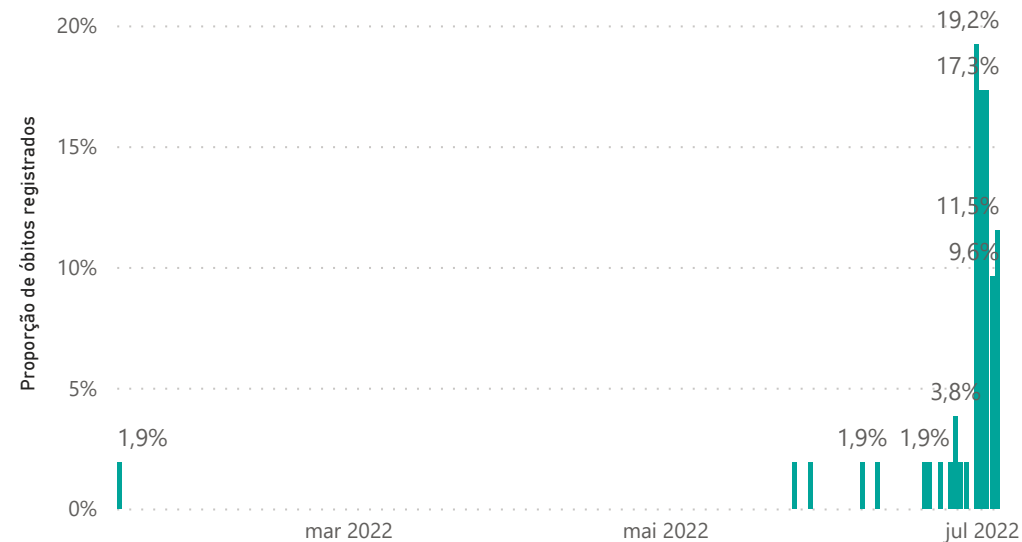
Quantidade de Óbitos por Sexo



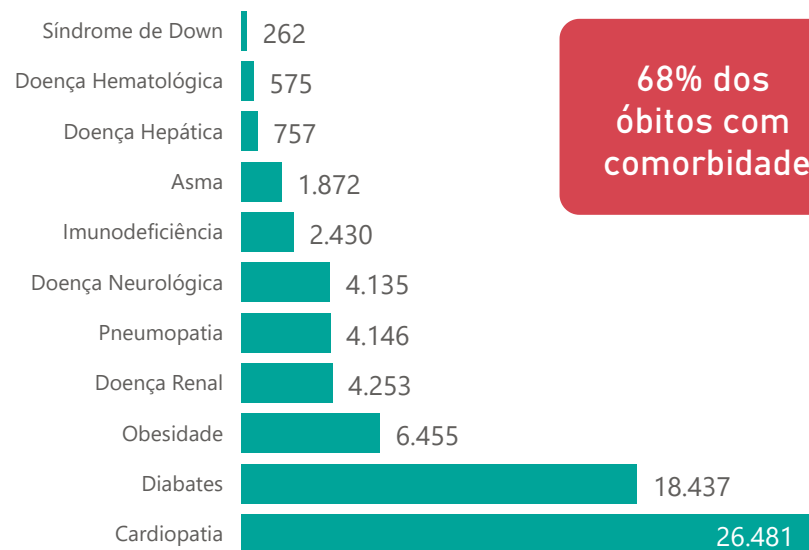
Notificações por Raça



Óbitos Registrados nas Últimas 24 Horas, por Data de Ocorrência



Comorbidade*



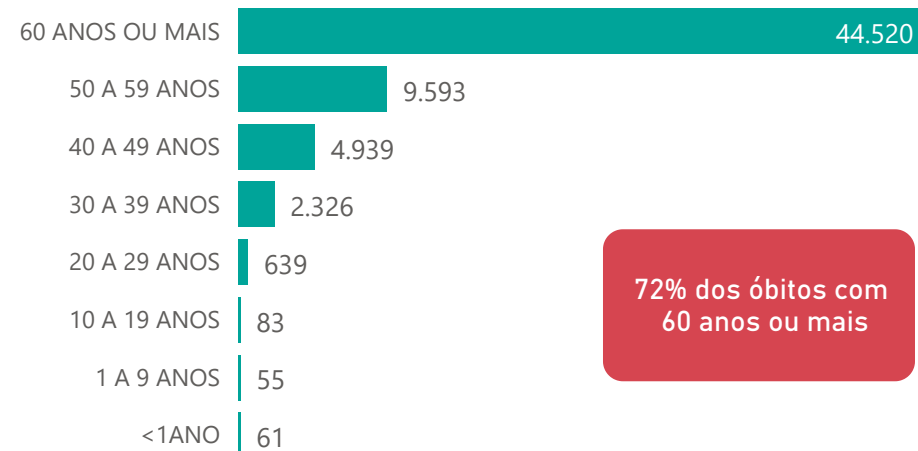
68% dos óbitos com comorbidade

1,7%

Nº de Municípios com Óbitos



Quantidade de Óbitos por Faixa Etária



72% dos óbitos com 60 anos ou mais

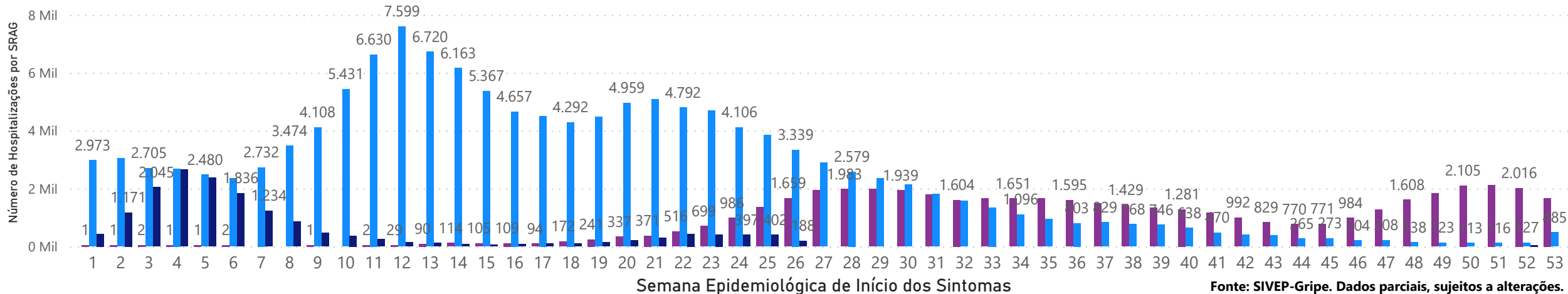
*Os casos que evoluíram a óbito podem ter mais de uma comorbidade.

4

HOSPITALIZAÇÕES POR COVID 2020-2022

NÚMERO DE HOSPITALIZAÇÕES POR CID COVID, SEGUNDO SEMANA EPIDEMIOLÓGICA (SE) DE INÍCIO DE SINTOMAS, MG, 2020 - 2022

Ano ● 2020 ● 2021 ● 2022



5

DADOS LABORATORIAIS DE COVID-19, REDE PÚBLICA-MG 2020-2021

Positivos

Negativos

Inconclusivos*



279.704



684.606



12.375

Resultados Liberados

Em Análise

Total



976.687



3.006



979.693

Fonte: GAL/FUNED. COES MINAS/COVID-19/SESMG. Dados parciais, sujeitos a alterações.

*Não apresentaram resultado que pode ser concluído como positivo ou negativo.

6

DADOS DE VACINAÇÃO

TOTAL DE DOSES APLICADAS EM MG

DOSES RECEBIDAS PELO MS

1ª DOSE

17.989.682

2ª DOSE

16.346.430

DOSE ÚNICA

514.951

1ª DOSE DE REFORÇO

10.411.566

2ª DOSE DE REFORÇO

1.861.407



53.683.939

DOSES DISTRIBUÍDAS PELA SES-MG



46.785.310

Fonte: OpenDataSUS; Localiza SUS. Dados parciais, sujeitos a alterações pelo Ministério da Saúde.

https://qsprod.saude.gov.br/extensions/DEMÁS_C19VAC_Distr/DEMÁS_C19VAC_Distr.html

<https://opendatasus.saude.gov.br/dataset/covid-19-vacinacao>

DISTRIBUIÇÃO DE CASOS E ÓBITOS CONFIRMADOS DA COVID-19 SEGUNDO LOCAL DE RESIDÊNCIA, MINAS GERAIS, 2020-2021-2022

Local de Residência	Casos*	Óbitos	Total Vacinas Aplicadas	Local de Residência	Casos*	Óbitos	Total Vacinas Aplicadas	Local de Residência	Casos*	Óbitos	Total Vacinas Aplicadas
ABADIA DOS DOURADOS	1.658	20	15.959	CARAI	1.511	23	43.645	FELISBURGO	1.397	17	14.613
ABAETE	3.475	49	51.364	CARANAIBA	298	4	8.325	FELIXLANDIA	2.395	34	34.168
ABRE CAMPO	1.945	19	28.657	CARANDAI	3.582	59	58.929	FERNANDES TOURINHO	309	15	6.304
ACAIACA	258	12	10.293	CARANGOLA	5.678	132	71.903	FERROS	804	15	23.414
ACUCENA	817	39	19.989	CARATINGA	12.569	317	163.491	FERVEDOURO	1.526	20	21.596
AGUA BOA	1.016	14	30.109	CARBONITA	1.270	7	21.212	FLORESTAL	273	15	16.107
AGUA COMPRIDA	479	9	5.886	CAREACU	1.165	17	15.358	FORMIGA	22.110	295	165.121
AGUANIL	1.289	8	11.615	CARLOS CHAGAS	3.250	38	43.232	FORMOSO	478	10	15.040
AGUAS FORMOSAS	1.667	37	37.494	CARMESIA	273	1	6.688	FORTALEZA DE MINAS	929	9	8.838
AGUAS VERMELHAS	562	11	27.387	CARMO DA CACHOEIRA	1.857	25	28.518	FORTUNA DE MINAS	324	3	8.037
AIMORES	3.471	89	52.464	CARMO DA MATA	1.400	13	28.104	FRANCISCO BADARO	301	7	17.024
AIURUOCA	992	14	14.300	CARMO DE MINAS	1.637	31	28.540	FRANCISCO DUMONT	367	7	9.768
ALAGOA	669	8	7.457	CARMO DO CAJURU	1.496	61	51.448	FRANCISCO SA	1.415	50	46.452
ALBERTINA	709	11	7.119	CARMO DO PARANAIBA	5.122	131	75.250	FRANCISOPOLIS	464	3	11.144
ALEM PARAIBA	6.851	170	80.870	CARMO DO RIO CLARO	5.213	76	45.340	FREI GASPAR	859	16	11.015
ALFENAS	22.249	250	177.367	CARMOPOLIS DE MINAS	4.732	61	40.002	FREI INOCENCIO	1.051	30	16.463
ALFREDO VASCONCELOS	1.321	16	15.577	CARNEIRINHO	2.927	54	21.974	FREI LAGONEGRO	245	5	9.967
ALMENARA	6.695	66	78.677	CARRANCAS	1.008	10	10.968	FRONTEIRA	3.521	66	32.105
ALPERCATA	566	23	15.218	CARVALHOPOLIS	911	9	9.032	FRONTEIRA DOS VALES	920	10	10.032
ALPINOPOLIS	4.328	51	43.064	CARVALHOS	572	4	10.494	FRUTA DE LEITE	288	3	10.181
ALTEROSA	2.071	41	32.922	CASA GRANDE	263	4	5.729	FRUTAL	16.260	300	129.743
ALTO CAPARAO	573	10	10.545	CASCALHO RICO	549	4	7.727	FUNILANDIA	489	11	11.208
ALTO JEQUITIBA	1.414	13	17.712	CASSIA	2.879	71	38.973	GALILEIA	938	27	11.390
ALTO RIO DOCE	1.041	31	27.314	CATAGUASES	15.316	285	159.039	GAMELEIRAS	421	5	11.795
ALVARENGA	535	6	10.345	CATAS ALTAS	847	13	13.539	GLAUCILANDIA	394	7	7.593
ALVINOPOLIS	2.117	25	37.730	CATAS ALTAS DA NORUEGA	286	5	8.952	GOIABEIRA	504	9	6.147
ALVORADA DE MINAS	472	4	10.281	CATUJI	796	8	14.697	GOIANA	883	8	10.390
AMPARO DO SERRA	335	11	11.363	CATUTI	505	4	10.965	GONCALVES	1.098	9	11.120
ANDRADAS	7.097	137	93.845	CAXAMBU	3.631	64	47.021	GONZAGA	520	16	11.339
ANDRELANDIA	187	19	30.174	CEDRO DO ABAETE	130	1	3.224	GOUVEIA	1.169	35	26.194
ANGELANDIA	443	4	13.768	CENTRAL DE MINAS	710	37	15.415	GOVERNADOR VALADARES	47.386	1.489	528.093
ANTONIO CARLOS	1.925	20	26.715	CENTRALINA	1.832	54	20.459	GRAO MOGOL	1.425	13	32.759
ANTONIO DIAS	797	29	19.669	CHACARA	259	11	9.047	GRUPIARA	337	4	3.654
ANTONIO PRADO DE MINAS	160	6	4.177	CHALE	1.298	13	10.401	GUANHAEAS	4.758	54	78.287
ARACAI	294	2	5.849	CHAPADA DO NORTE	625	3	25.253	GUAPE	2.629	49	30.841
ARACITABA	98	11	5.352	CHAPADA GAUCHA	2.212	19	24.433	GUARACIABA	1.016	35	23.017
ARACUAI	3.620	61	75.649	CHIADOR	547	8	6.988	GUARACIAMA	354	6	12.558
ARAGUARI	29.866	514	241.863	CIPOTANEA	867	26	14.387	GUARANESIA	5.008	42	45.658
ARANTINA	618	7	7.023	CLARAVAL	1.038	4	10.058	GUARANI	1.453	10	16.604
ARAPONGA	974	15	20.976	CLARO DOS POCOES	1.160	12	16.509	GUARARA	1.204	18	9.452
ARAPORA	2.706	43	18.331	CLAUDIO	4.213	70	69.263	GUARDA-MOR	1.852	13	17.433
ARAPUA	454	3	7.802	COIMBRA	825	12	17.710	GUAXUPE	15.242	182	115.817
ARAUJOS	932	15	21.624	COLUNA	839	10	20.423	GUIDOVAL	1.389	23	15.681
ARAXA	35.288	292	247.943	COMENDADOR GOMES	616	5	7.021	GUIMARANIA	1.614	17	18.898
ARCEBURGO	2.297	36	21.156	COMERCINHO	590	6	15.679	GUIRICEMA	1.815	37	19.176
ARCOS	9.990	147	101.222	CONCEICAO DA APARECIDA	1.607	12	23.906	GURINHATA	1.096	5	12.268
AREADO	3.164	35	32.044	CONCEICAO DA BARRA DE MINAS	701	8	9.048	HELIODORA	1.304	20	14.709
ARGIRITA	683	14	7.064	CONCEICAO DAS ALGOAS	6.317	153	56.996	IPAU	1.699	36	22.960
ARICANDUVA	381	0	11.460	CONCEICAO DAS PEDRAS	365	5	7.360	IBERTIOGA	672	15	12.578
ARINOS	2.798	32	32.677	CONCEICAO DE IPANEMA	601	4	10.829	IBIA	5.162	65	53.729
ASTOLFO DUTRA	2.220	32	29.465	CONCEICAO DO MATO DENTRO	4.383	39	56.609	IBIAI	850	11	15.212
ATALEIA	1.518	12	23.679	CONCEICAO DO PARA	607	11	13.800	IBIRACATU	290	3	10.721
AUGUSTO DE LIMA	316	11	11.443	CONCEICAO DO RIO VERDE	2.197	30	31.758	IBIRACI	2.069	29	24.813
BAEPENDI	3.184	38	39.065	CONCEICAO DOS OUROS	1.690	39	26.189	IBIRITE	13.592	443	332.920
BALDIM	793	24	18.364	CONEGO MARINHO	194	3	14.273	IBITIURA DE MINAS	1.083	5	8.036
BAMBUI	6.113	42	53.159	CONFINS	533	17	25.703	IBITURUNA	667	1	7.566
BANDEIRA	666	12	9.929	CONGONHAL	2.711	33	26.097	ICARAI DE MINAS	830	5	21.143
BANDEIRA DO SUL	1.271	16	13.882	CONGONHAS	11.448	113	138.591	IGARAPE	4.675	112	105.258
BARAO DE COCAIS	7.043	84	75.886	CONGONHAS DO NORTE	319	4	11.436	IGARATINGA	1.987	16	23.382
BARAO DE MONTE ALTO	371	16	13.122	CONQUISTA	1.915	21	16.371	IGUATAMA	1.341	12	17.105
BARBACENA	16.336	352	316.545	CONSELHEIRO LAFAIETE	23.240	312	290.890	IUACI	1.003	20	16.476
BARRA LONGA	627	13	14.734	CONSELHEIRO PENA	3.269	62	38.936	ILICINEA	2.254	32	31.045
BARROSO	5.623	73	48.399	CONSOLACAO	523	5	4.766	IMBE DE MINAS	634	11	12.627
BELA VISTA DE MINAS	1.283	25	21.455	CONTAGEM	73.774	2.159	1.445.467	INCONFIDENTES	1.765	12	18.616
BELMIRO BRAGA	834	6	8.027	COQUEIRAL	1.441	26	22.771	INDAIABIRA	501	1	12.344
BELO HORIZONTE	413.431	7.893	6.231.714	CORACAO DE JESUS	2.054	24	50.921	INDIANOPOLIS	1.437	9	14.866
BELO ORIENTE	3.354	83	48.593	CORDISBURGO	394	20	19.419	INGAI	311	7	7.539
BELO VALE	1.708	15	19.009	CORDISLANDIA	548	4	7.894	INHAPIM	2.893	75	49.637
BERILO	470	2	23.812	CORINTO	3.086	60	48.452	INHAUMA	1.033	22	14.540
BERIZAL	373	3	10.509	COROACI	830	22	21.095	INIMUTABA	941	19	16.208
BERTOPOLIS	787	6	8.814	COROMANDEL	6.044	98	67.251	IPABA	2.019	63	34.656
BETIM	48.716	1.446	929.021	CORONEL FABRICIANO	18.726	374	192.265	IPANEMA	3.899	83	39.576
BIAS FORTES	502	4	8.199	CORONEL MURTA	644	10	18.820	IPATINGA	46.748	981	499.318
BICAS	3.650	54	34.217	CORONEL PACHECO	209	10	7.789	IPIACU	1.102	7	9.485
BIQUINHAS	421	4	6.229	CORONEL XAVIER CHAVES	874	4	9.166	IPUIUNA	2.391	44	21.604
BOA ESPERANCA	8.330	152	95.017	CORREGO DANTA	483	10	7.326	IRAI DE MINAS	891	15	14.039
BOCAINA DE MINAS	671	7	11.557	CORREGO DO BOM JESUS	1.157	8	9.972	ITABIRA	30.987	411	241.344
BOCAIUVA	4.674	79	98.184	CORREGO FUNDO	1.589	8	14.722	ITABIRINHA	1.434	46	22.362
BOM DESPACHO	11.486	128	108.855	CORREGO NOVO	390	14	6.266	ITABIRITO	17.972	175	132.138
BOM JARDIM DE MINAS	1.408	7	17.614	COUTO DE MAGALHAES DE MINAS	302	7	11.164	ITACAMBIRA	635	3	9.115
BOM JESUS DA PENHA	1.237	21	11.680	CRISOLITA	357	3	10.756	ITACARAMBI	1.011	19	30.170
BOM JESUS DO AMPARO	631	9	13.166	CRISTAIS	2.617	32	28.946	ITAGUARA	4.269	36	36.125
BOM JESUS DO GALHO	984	42	28.853	CRISTALIA	561	3	10.275	ITAIPE	503	7	20.902
BOM REPOUSO	2.416	34	27.725	CRISTIANO OTONI	752	19	12.805	ITAUBA	21.076	473	211.580
BOM SUCESSO	2.202	32	41.532	CRISTINA	1.542	10	23.914	ITAMARANDIBA	6.496	34	73.348
BONFIM	935	20	19.843	CRUCILANDIA	1.293	12	14.735	ITAMARATI DE MINAS	1.142	8	9.409
BONFINOPOLIS DE MINAS	946	14	11.757	CRUZEIRO DA FORTALEZA	867	8	10.620	ITAMBACURI	888	32	42.415
BONITO DE MINAS	375	4	20.980	CRUZILIA	2.831	49	38.269	ITAMBE DO MATO DENTRO	105	5	5.470
BORDA DA MATA	5.447	65	43.495	CUPARAQUE	971	11	8.395	ITAMOGI	2.637	55	25.666
BOTELHOS	3.650	35	35.008	CURRAL DE DENTRO	1.010	18	14.970	ITAMONTE	3.350	51	32.652
BOTUMIRIM	984	5	12.464	CURVELO	8.454	296	188.069	ITANHANDU	4.422	63	34.967
BRAS PIRES	676	11	10.326	DATAS	1.019	14	12.322	ITANHOMI	1.984	33	22.081
BRASILANDIA DE MINAS	3.220	31	29.771	DELFINO MOREIRA	815	33	18.864	ITAOBIM	2.651	59	38.744
BRASILIA DE MINAS	2.164	18	61.366	DELFINOPOLIS	1.739	14	17.062	ITAPAGIPE	4.610	63	30.258
BRAUNAS	444	11	11.586	DELTA	2.410	30	20.678	ITAPECERICA	4.079	47	60.425
BRAZOPOLIS	1.852	38	32.818	DESCOBERTO	349	12	11.567	ITAPEVA	2.346	40	25.403
BRUMADINHO	7.148	107	97.916	DESTERRA DE ENTRE RIOS	1.110	11	16.909	ITATIAIUCU	2.293	35	29.947
BUENO BRANDAO	2.078	37	25.649	DESTERRA DO MELO	538	1	7.789	ITAU DE MINAS	5.476	48	33.346
BUENOPOLIS	780	19	20.527	DIAMANTINA	8.726	103	118.296	ITAUNA	22.058	296	197.846
BUGRE	367	13	9.296	DIAGO DE VASCONCELOS	257	1	9.135	ITAVERAVA	439	3	14.416
BURITIS	5.631	56	43.089	DIONISIO	510	19	16.272	ITINGA	841	16	31.747
BURITIZEIRO	2.923	43	42.791	DIVINESIA	865	10	9.560	ITUETA	1.632	6	12.184
CABECEIRA GRANDE	967	8	15.189	DIVINO	2.435	45	46.205	ITUUTABA	34.571	517	213.947
CABO VERDE	2.252	15	29.624	DIVINO DAS LARANJEIRAS	429	16	9.697	ITUMIRIM	552	10	13.060
CACHOEIRA DA PRATA	211	15	9.471	DIVINOLANDIA DE MINAS	540	13	17.423	ITURAMA	11.558	258	82.964
CACHOEIRA DE MINAS	2.384	21	26.164	DIVINOPOLIS	38.248	713	520.315	ITUTINGA	469	5	11.581
CACHOEIRA DE PAJEU	655	11	17								

DISTRIBUIÇÃO DE CASOS E ÓBITOS CONFIRMADOS DA COVID-19 SEGUNDO LOCAL DE RESIDÊNCIA, MINAS GERAIS, 2020-2021-2022

Local de Residência	Casos*	Óbitos	Total Vacinas Aplicadas	Local de Residência	Casos*	Óbitos	Total Vacinas Aplicadas	Local de Residência	Casos*	Óbitos	Total Vacinas Aplicadas
LAGOA DOURADA	1.856	15	28.099	PEDRA BONITA	667	8	12.608	SAO FRANCISCO	2.612	80	101.949
LAGOA FORMOSA	3.427	69	46.020	PEDRA DO ANTA	337	6	8.624	SAO FRANCISCO DE PAULA	871	14	17.758
LAGOA GRANDE	1.880	34	17.954	PEDRA DO INDAIA	889	7	10.062	SAO FRANCISCO DE SALES	1.447	35	12.557
LAGOA SANTA	11.130	148	126.303	PEDRA DOURADA	410	2	6.455	SAO FRANCISCO DO GLORIA	756	10	11.422
LAJINHA	3.460	50	47.805	PEDRALVA	1.706	18	29.614	SAO GERALDO	1.028	28	24.056
LAMBARI	4.407	64	44.108	PEDRAS DE MARIA DA CRUZ	179	15	18.306	SAO GERALDO DA PIEDADE	421	14	8.236
LAMIM	539	4	9.563	PEDRINOPOLIS	976	12	8.769	SAO GERALDO DO BAIXIO	376	7	6.912
LARANJAL	1.510	31	15.126	PEDRO LEOPOLDO	8.553	217	139.723	SAO GONCALO DO ABAETE	1.033	17	15.275
LASSANCE	1.106	8	15.379	PEDRO TEIXEIRA	25	0	5.416	SAO GONCALO DO PARA	552	27	26.128
LAVRAS	27.005	199	241.350	PEQUERI	491	10	7.982	SAO GONCALO DO RIO ABAIXO	2.363	29	36.524
LEANDRO FERREIRA	530	7	8.381	PEQUI	525	10	9.065	SAO GONCALO DO RIO PRETO	642	6	8.177
LEME DO PRADO	493	3	9.468	PERDIGAO	2.392	18	24.112	SAO GONCALO DO SAPUCAI	5.651	75	53.269
LEOPOLDINA	12.253	204	118.261	PERDIZES	3.921	29	38.751	SAO GOTARDO	7.710	98	82.235
LIBERDADE	255	12	12.457	PERDOES	5.101	48	48.506	SAO JOAO BATISTA DO GLORIA	2.137	35	16.757
LIMA DUARTE	2.431	54	45.051	PERQUITO	778	27	12.923	SAO JOAO DA LAGOA	584	5	10.486
LIMEIRA DO OESTE	2.420	37	19.887	PESCADOR	742	6	8.117	SAO JOAO DA MATA	769	12	7.385
LONTRA	961	10	19.612	PIAU	422	15	6.979	SAO JOAO DA PONTE	629	25	54.733
LUISBURGO	655	18	14.495	PIEDADE DE CARATINGA	1.249	26	17.938	SAO JOAO DAS MISSOES	507	7	28.139
LUISLANDIA	399	3	11.885	PIEDADE DE PONTE NOVA	322	9	10.208	SAO JOAO DEL REI	18.384	262	217.962
LUMINARIAS	673	13	11.298	PIEDADE DO RIO GRANDE	860	12	11.469	SAO JOAO DO MANHUACU	1.170	33	18.349
LUZ	5.812	40	39.670	PIEDADE DOS GERAIS	74	9	11.979	SAO JOAO DO MANTENINHA	984	12	9.909
MACHACALIS	836	14	14.771	PIMENTA	1.967	22	20.246	SAO JOAO DO ORIENTE	1.125	32	16.192
MACHADO	9.613	112	90.406	PINGO-D'AGUA	505	14	10.100	SAO JOAO DO PACUI	188	3	8.182
MADRE DE DEUS DE MINAS	1.111	15	12.674	PINTOPOLIS	405	5	14.475	SAO JOAO DO PARAISO	2.677	25	42.001
MALACACHETA	1.856	28	32.321	PIRACEMA	98	19	17.166	SAO JOAO EVANGELISTA	1.561	22	36.892
MAMONAS	680	8	13.218	PIRAJUBA	1.255	28	15.628	SAO JOAO NEPOMUCENO	4.407	52	58.650
MANGA	1.907	18	38.166	PIRANGA	1.230	38	37.743	SAO JOAQUIM DE BICAS	2.456	118	73.567
MANHUACU	9.022	252	188.811	PIRANGUCU	1.160	18	13.919	SAO JOSE DA BARRA	1.786	20	16.680
MANHUMIRIM	3.071	53	42.446	PIRANGUINHO	1.738	48	19.531	SAO JOSE DA LAPA	4.489	47	49.785
MANTENA	4.026	83	45.204	PIRAPETINGA	4.723	37	24.337	SAO JOSE DA SAFIRA	510	14	7.438
MAR DE ESPANHA	2.579	46	31.195	PIRAPORA	10.999	114	108.765	SAO JOSE DA VARGINHA	357	1	11.161
MARAVILHAS	1.307	7	16.082	PIRAUBA	2.344	29	28.052	SAO JOSE DO ALEGRE	489	8	10.078
MARIA DA FE	2.766	50	32.860	PITANGUI	3.561	105	56.831	SAO JOSE DO DIVINO	395	4	6.897
MARIANA	16.659	111	153.935	PIUMHI	10.035	138	73.266	SAO JOSE DO GOIABAL	724	17	13.147
MARILAC	470	12	8.489	PLANURA	2.792	52	25.347	SAO JOSE DO JACURI	607	3	13.864
MARIO CAMPOS	1.580	56	33.539	POCO FUNDO	4.589	22	41.495	SAO JOSE DO MANTIMENTO	320	3	6.126
MARIPA DE MINAS	920	15	9.322	POCOS DE CALDAS	27.426	579	403.926	SAO LOURENCO	11.770	169	106.361
MARLIERIA	504	20	9.427	POCRANE	1.022	12	19.553	SAO MIGUEL DO ANTA	1.047	15	15.354
MARMELOPOLIS	456	11	7.021	POMPEU	5.236	66	68.620	SAO PEDRO DA UNIAO	697	11	12.875
MARTINHO CAMPOS	2.906	44	31.945	PONTE NOVA	8.925	220	141.051	SAO PEDRO DO SUACUI	498	11	11.456
MARTINS SOARES	656	13	15.527	PONTO CHIQUE	549	15	8.234	SAO PEDRO DOS FERROS	715	17	16.834
MATA VERDE	773	10	15.022	PONTO DOS VOLANTES	496	24	26.897	SAO ROMAO	707	7	15.902
MATERLANDIA	235	3	10.286	PORTEIRINHA	5.816	71	79.638	SAO ROQUE DE MINAS	1.718	21	17.194
MATEUS LEME	8.501	100	86.204	PORTO FIRME	1.284	16	23.693	SAO SEBASTIAO DA BELA VISTA	1.131	16	13.996
MATHIAS LOBATO	495	12	6.728	POTE	1.721	21	29.533	SAO SEBASTIAO DA VARGEM ALEGRE	199	6	7.384
MATIAS BARBOSA	3.397	67	34.281	POUSO ALEGRE	41.353	504	372.601	SAO SEBASTIAO DO ANTA	659	14	12.351
MATIAS CARDOSO	591	12	25.152	POUSO ALTO	1.449	28	17.016	SAO SEBASTIAO DO MARANHAO	1.006	4	17.307
MATIPO	2.522	43	33.580	PRADOS	1.380	21	22.619	SAO SEBASTIAO DO OESTE	869	17	22.336
MATO VERDE	1.931	17	27.092	PRATA	5.787	112	61.458	SAO SEBASTIAO DO PARAISO	13.020	318	157.501
MATOZINHOS	7.936	120	86.874	PRATAPOLIS	2.318	30	21.380	SAO SEBASTIAO DO RIO PRETO	230	2	4.110
MATUTINA	482	7	10.770	PRATINHA	534	4	9.865	SAO SEBASTIAO DO RIO VERDE	566	4	5.297
MEDEIROS	493	2	8.587	PRESIDENTE BERNARDES	633	8	12.879	SAO THOME DAS LETRAS	1.219	7	14.224
MEDINA	1.213	35	45.592	PRESIDENTE JUSCELINO	285	7	10.398	SAO TIAGO	2.120	19	28.978
MENDES PIMENTEL	1.134	11	12.791	PRESIDENTE KUBITSCHEK	416	7	7.840	SAO TOMAS DE AQUINO	1.202	30	16.460
MERCES	444	21	24.239	PRESIDENTE OLEGARIO	2.657	34	38.729	SAO VICENTE DE MINAS	775	10	17.085
MESQUITA	589	9	11.578	PRUDENTE DE MORAIS	913	25	22.891	SAPUCAI-MIRIM	1.608	7	15.886
MINAS NOVAS	1.641	26	50.895	QUARTEL GERAL	341	5	7.963	SARDOA	911	10	11.621
MINDURI	443	11	9.038	QUELUZITO	352	5	5.535	SARZEDO	3.489	84	80.481
MIRABELA	1.750	22	24.130	RAPOSOS	4.113	46	32.441	SEM-PEIXE	278	6	7.233
MIRADOURO	1.225	14	20.947	RAUL SOARES	3.761	62	52.623	SENADOR AMARAL	1.404	11	12.242
MIRAI	2.701	19	26.877	RECREIO	1.731	26	21.868	SENADOR CORTES	602	4	5.726
MIRAVANIA	8	2	9.666	REDUTO	627	15	17.143	SENADOR FIRMINO	1.576	11	19.607
MOEDA	399	15	10.682	RESENDE COSTA	1.589	23	27.619	SENADOR JOSE BENTO	426	6	4.469
MOEMA	1.896	14	15.813	RESPLENDOR	3.189	68	32.758	SENADOR MODESTINO GONCALVES	458	8	10.248
MONJOLOS	60	3	5.407	RESSAQUINHA	786	11	11.913	SENHORA DE OLIVEIRA	637	8	13.742
MONSENHOR PAULO	1.702	10	21.906	RIACHINHO	1.554	10	16.008	SENHORA DO PORTO	354	2	7.863
MONTALVANIA	2.083	19	29.819	RIACHO DOS MACHADOS	897	8	15.818	SENHORA DOS REMEDIOS	884	18	24.678
MONTE ALEGRE DE MINAS	2.677	45	42.908	RIBEIRAO DAS NEVES	25.136	904	603.897	SERICITA	1.011	5	13.091
MONTE AZUL	2.363	37	44.425	RIBEIRAO VERMELHO	989	13	10.480	SERITINGA	361	4	5.100
MONTE BELO	2.809	40	33.847	RIO ACIMA	1.688	33	21.810	SERRA AZUL DE MINAS	280	0	9.026
MONTE CARMELO	11.228	192	122.863	RIO CASCA	1.744	53	30.372	SERRA DA SAUDADE	137	0	2.186
MONTE FORMOSO	383	8	9.568	RIO DO PRADO	632	8	11.923	SERRA DO SALITRE	2.423	43	30.697
MONTE SANTO DE MINAS	4.680	68	48.727	RIO DOCE	434	10	7.868	SERRA DOS AIMORES	776	10	14.662
MONTE SIAO	6.783	44	51.168	RIO ESPERA	574	14	15.946	SERRANIA	1.368	26	17.002
MONTES CLAROS	83.693	1.069	846.240	RIO MANSO	939	11	13.460	SERRANOPOLIS DE MINAS	374	2	10.350
MONTEZUMA	732	5	13.216	RIO NOVO	674	30	20.228	SERRANOS	299	1	5.211
MORADA NOVA DE MINAS	1.562	13	22.079	RIO PARANAIBA	3.201	30	34.231	SERRO	2.108	23	48.220
MORRO DA GARÇA	314	10	6.184	RIO PARDO DE MINAS	1.731	10	47.792	SETE LAGOAS	38.378	684	491.704
MORRO DO PILAR	204	5	7.379	RIO PIRACICABA	3.261	30	36.450	SETUBINHA	648	4	18.544
MUNHOZ	1.019	15	13.047	RIO POMBA	1.054	41	40.829	SILVEIRANIA	265	3	5.851
MURIAE	15.672	368	216.045	RIO PRETO	1.366	6	11.905	SILVIANOPOLIS	1.027	12	13.212
MUTUM	3.515	50	55.062	RIO VERMELHO	1.053	7	28.291	SIMAO PEREIRA	500	13	7.795
MUZAMBINHO	5.590	47	52.399	RITAPOLIS	826	15	11.976	SIMONESIA	2.340	49	44.064
NACIP RAYDAN	429	7	5.958	ROCHEDO DE MINAS	264	4	6.170	SOBRALIA	578	21	11.362
NANUQUE	7.127	134	72.700	RODEIRO	1.559	20	16.819	SOLEDADE DE MINAS	1.060	10	12.234
NAQUE	789	24	10.758	ROMARIA	1.009	10	9.228	TABULEIRO	566	14	10.480
NATALANDIA	604	8	7.903	ROSARIO DA LIMEIRA	401	7	10.464	TAIOBEIRAS	5.216	43	60.256
NATERCIA	1.006	9	12.344	RUBELITA	595	3	15.123	TAPARUBA	876	10	7.782
NAZARENO	1.038	14	19.645	RUBIM	1.724	26	19.771	TAPIRA	995	8	12.546
NEPOMUCENO	5.176	53	60.211	SABARA	11.317	262	264.676	TAPIRAI	83	1	4.710
NINHEIRA	856	9	20.730	SABINOPOLIS	1.404	24	37.538	TAQUARACU DE MINAS	399	10	10.244
NOVA BELEM	600	14	7.740	SACRAMENTO	7.833	87	59.866	TARUMIRIM	527	45	30.565
NOVA ERA	4.127	55	39.960	SALINAS	6.141	63	83.568	TEIXEIRAS	2.132	32	27.570
NOVA LIMA	28.993	268	236.121	SALTO DA DIVISA	784	21	14.862	TEOFILO OTONI	17.396	353	278.755
NOVA MODICA	607	17	7.633	SANTA BARBARA	5.784	53	79.153	TIMOTEO	16.332	361	169.693
NOVA PONTE	2.858	36	31.756	SANTA BARBARA DO LESTE	836	30	19.247	TIRADENTES	1.946	23	17.369
NOVA PORTEIRINHA	860	10	13.686	SANTA BARBARA DO MONTE VERDE	468	12	7.139	TIROS	1.220	19	16.020
NOVA RESENDE	3.446	36	37.569	SANTA BARBARA DO TUGURIO	346	7	11.210	TOCANTINS	2.646	53	37.738
NOVA SERRANA	8.968	244	175.876	SANTA CRUZ DE MINAS	2.075	23	16.131	TOCOS DO MOJI	1.314	10	11.202
NOVA UNIAO	786	10	14.795	SANTA CRUZ DE SALINAS	289	3	8.960	TOLEDO	1.291	33	16.249
NOVO CRUZEIRO	2.024	34	62.268	SANTA CRUZ DO ESCALVADO	587	9	13.220	TOMBOS	1.366	19	18.519
NOVO ORIENTE DE MINAS	855	20	16.626	SANTA EFIGENIA DE MINAS	818	13	10.688	TRES CORACOES	17.639	299	174.399
NOVORIZONTE	482	5	10.252	SANTA FE DE MINAS	341	3	6.041	TRES MARIAS	5.784	85	68.671
OLARIA	158	4	5.528	SANTA HELENA DE MINAS	1.115	7	13.744	TRES PONTAS	11.642	186	120.774
OLHOS-D'AGUA	343	6	11.488	SANTA JULIANA	1.783	53	33.442	TUMIRITINGA	882	14	12.202
OLIMPIO NORONHA	527										