

BOLETIM EPIDEMIOLÓGICO

COVID-19: Doença causada pelo coronavírus – 19

segunda-feira, 10 de janeiro de 2022



SAÚDE



MINAS GERAIS
GOVERNO DIFERENTE. ESTADO EFICIENTE.



CENÁRIO EM MINAS GERAIS - COVID-19 CORONAVÍRUS

Total de Casos Confirmados

2.266.456

Casos em Acompanhamento

49.349

Casos Recuperados

2.160.364

Óbitos Confirmados

56.743

Fonte: Painel COVID-19 MG/Sala de Situação/SubVS/SES/MG. Dados parciais, sujeitos a alterações.

TOTAL DE CASOS CONFIRMADOS: soma dos casos confirmados que não evoluíram para óbito e dos óbitos confirmados por COVID-19.

CASOS RECUPERADOS: casos confirmados de COVID-19 que receberam alta hospitalar e/ou cumpriram isolamento domiciliar de 10 dias E estão há 72h assintomáticos (sem a utilização de medicamentos sintomáticos) E sem intercorrências.

CASOS EM ACOMPANHAMENTO: casos confirmados de COVID-19 que não evoluíram para óbito, cuja condição clínica permanece sendo acompanhada ou aguarda atualização pelos municípios.

ÓBITOS CONFIRMADOS: óbitos confirmados para COVID-19.



Nº de Casos Confirmados nas Últimas 24h

2.182



Nº de Óbitos Confirmados nas Últimas 24h*

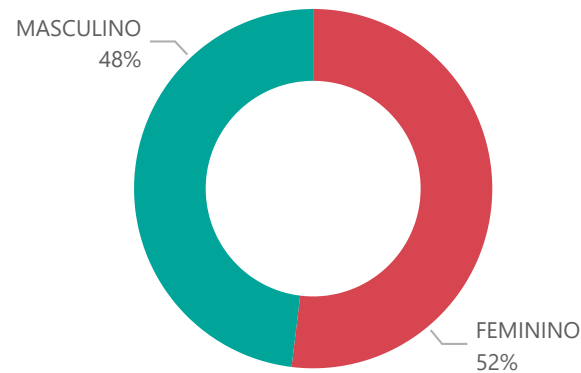
0

Observação: o número de casos e óbitos confirmados nas últimas 24h pode não retratar a ocorrência de novos casos no período, mas o total de casos notificados à SES/MG nas últimas 24h.

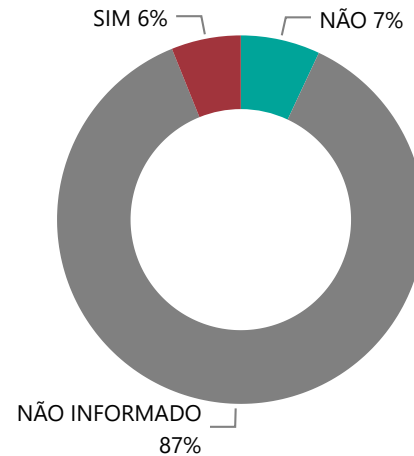
1

PERFIL EPIDEMIOLÓGICO DOS CASOS CONFIRMADOS DE COVID-19 QUE NÃO EVOLUÍRAM PARA ÓBITO, MG, 2020-2021

Quantidade de Casos por Sexo

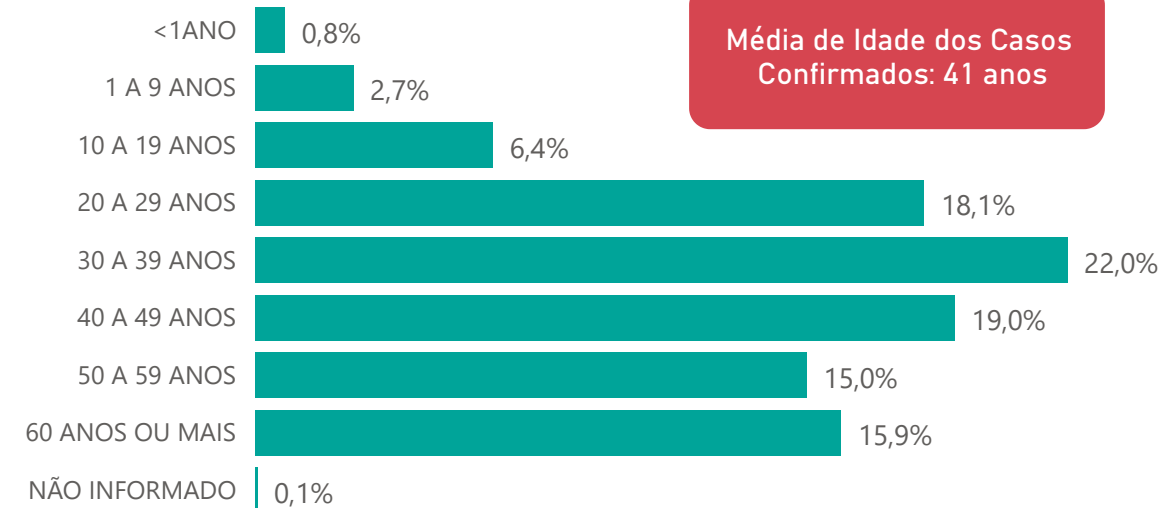


Apresenta Fator de Risco (Comorbidade*)

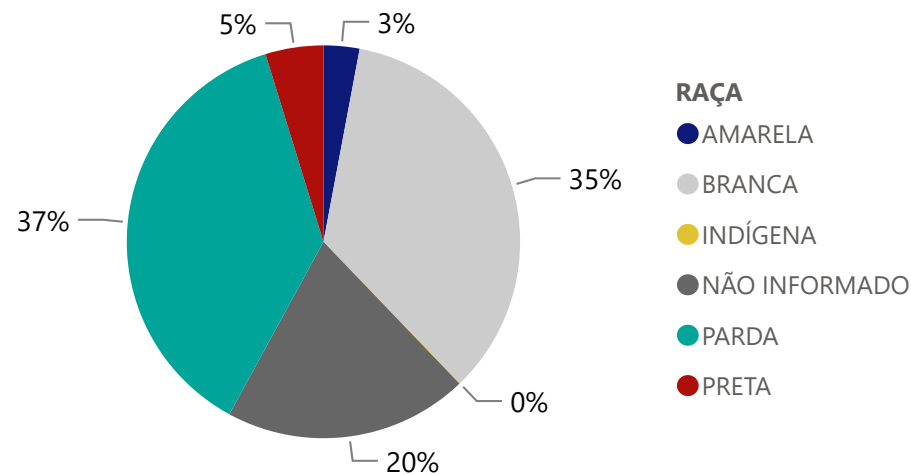


*Dados parciais, aguardando atualização dos municípios.

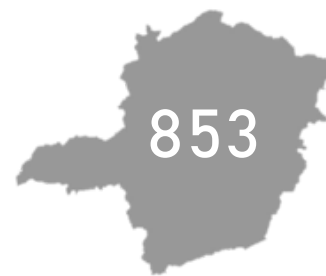
Quantidade de casos por Faixa Etária



Notificações por Raça



Municípios Afetados



CMC
CORONA VÍRUS

2

DADOS DE HOSPITALIZAÇÃO E ISOLAMENTO DOMICILIAR DOS CASOS CONFIRMADOS DE COVID-19, MG, 2020-2021

Internados*



196.083

Isolamento Domiciliar



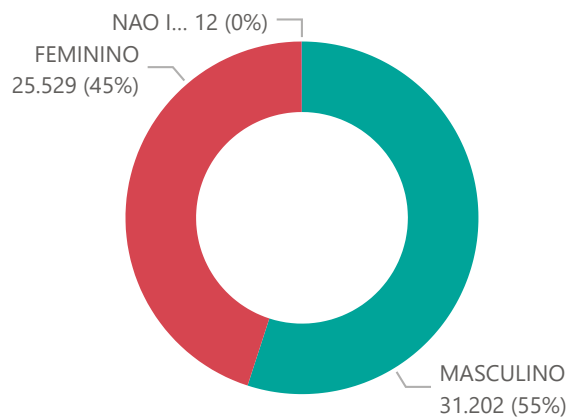
2.070.373

*Casos confirmados de COVID-19 que precisaram de internação hospitalar na rede pública ou privada de Minas Gerais. Dados cumulativos, registrados desde o início da pandemia.

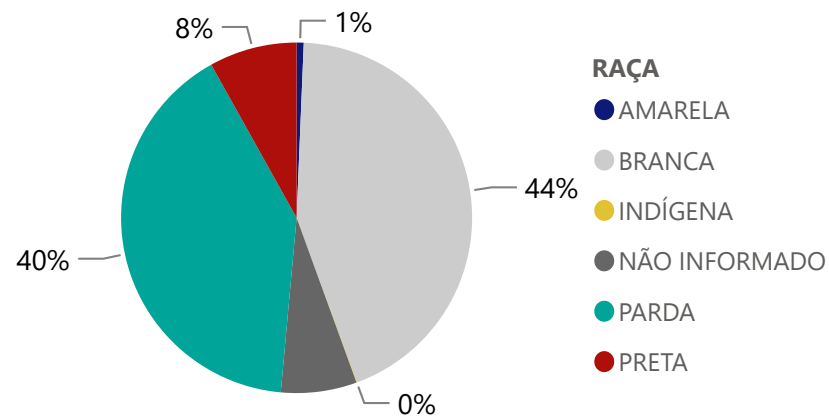
Fonte: Painel COVID-19 MG/ Sala de Situação/SubVS/SES-MG; E-SUS VE; SIVEP-Gripe. Dados parciais, sujeitos a alterações.

Fonte: Sala de Situação/SubVS/SES-MG; E-SUS VE; SIVEP-Gripe. Dados parciais, sujeitos a alterações.

Quantidade de Óbitos por Sexo

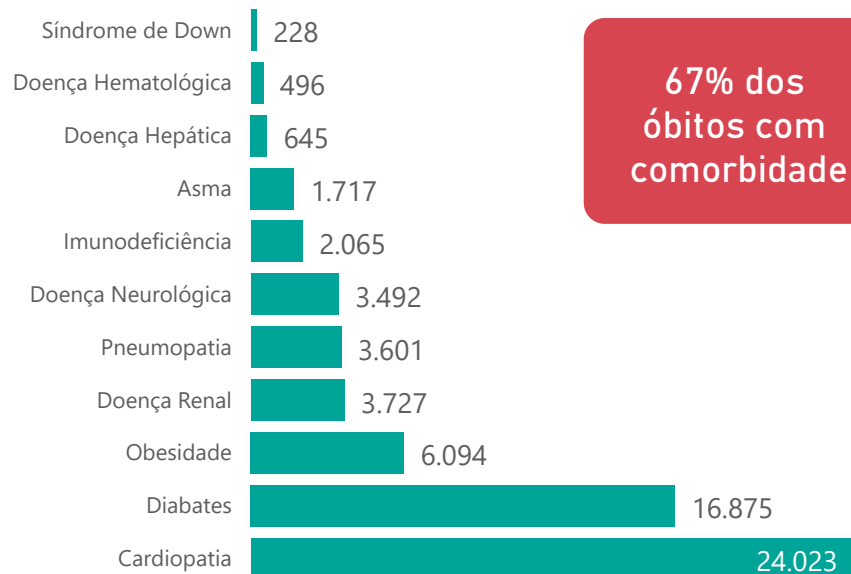


Notificações por Raça



Óbitos Registrados nas Últimas 24 Horas, por Data de Ocorrência

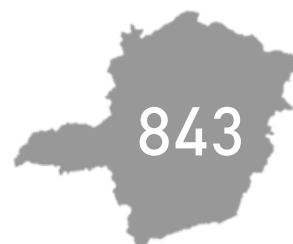
Comorbidade*



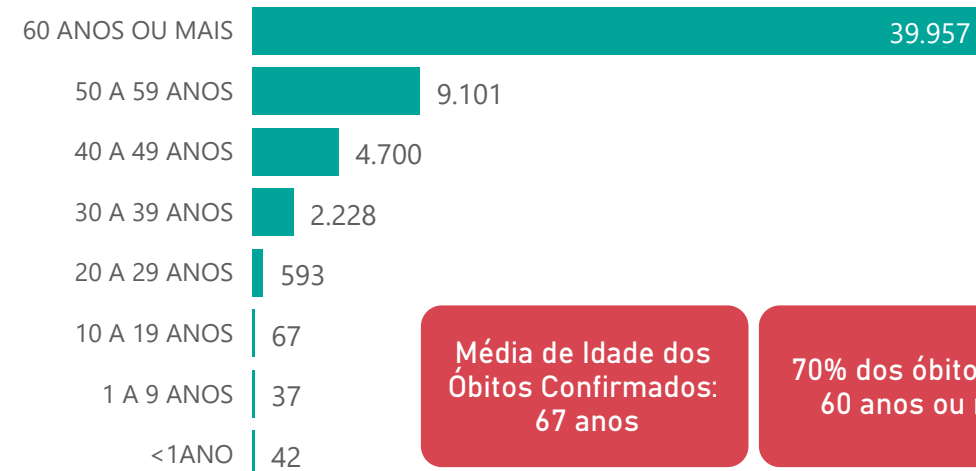
Letalidade

2,5%

Nº de Municípios com Óbitos



Quantidade de Óbitos por Faixa Etária



Média de Idade dos Óbitos Confirmados: 67 anos

70% dos óbitos com 60 anos ou mais

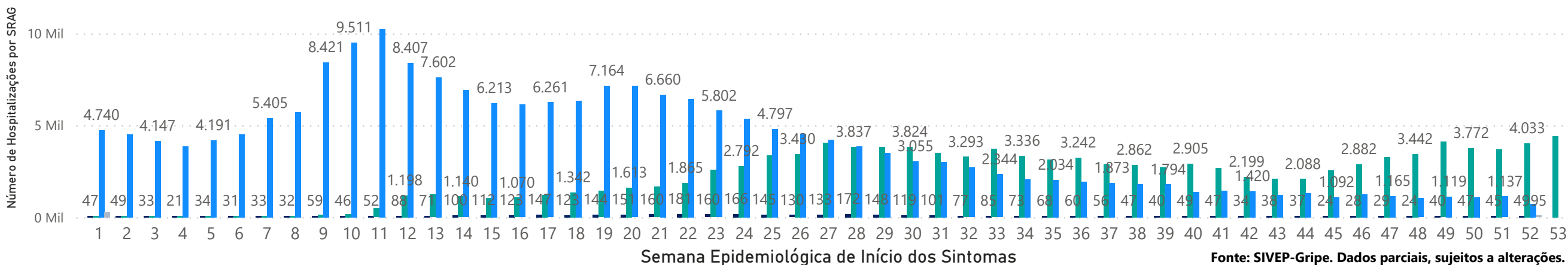
*Os casos que evoluíram a óbito podem ter mais de uma comorbidade.

4

HOSPITALIZAÇÕES POR SÍNDROME RESPIRATÓRIA AGUDA GRAVE (SRAG) 2019-2021

NÚMERO DE HOSPITALIZAÇÕES POR SÍNDROME RESPIRATÓRIA AGUDA GRAVE (SRAG) SEGUNDO SEMANA EPIDEMIOLÓGICA (SE) DE INÍCIO DE SINTOMAS, MG, 2019 - 2021

ANO ● 2019 ● 2020 ● 2021 ● 2022



Fonte: SIVEP-Gripe. Dados parciais, sujeitos a alterações.

5 DADOS LABORATORIAIS DE COVID-19, REDE PÚBLICA-MG 2020-2021

Positivos



279.704

Negativos



684.606

Inconclusivos*



12.375

Resultados Liberados



976.687

Em Análise



3.006

Total



979.693

Fonte: GAL/FUNED. COES MINAS/COVID-19/SESMG. Dados parciais, sujeitos a alterações.

*Não apresentaram resultado que pode ser concluído como positivo ou negativo.

6 DADOS DE VACINAÇÃO

TOTAL DE DOSES APLICADAS EM MG

1ª DOSE

16.637.866

2ª DOSE

15.047.336

DOSE ÚNICA

501.057

DOSE DE REFORÇO

3.377.907

DOSES RECEBIDAS PELO MS



40.048.859

DOSES ENVIADAS PARA OS MUNICÍPIOS



38.328.222

Fonte: Localiza SUS. Dados parciais, sujeitos a alterações pelo Ministério da Saúde.

https://qsprod.saude.gov.br/extensions/DEMAS_C19VAC_Distr/EMAS_C19VAC_Distr.html

DISTRIBUIÇÃO DE CASOS E ÓBITOS CONFIRMADOS DA COVID-19 SEGUNDO LOCAL DE RESIDÊNCIA, MINAS GERAIS, 2020-2021

Local de Residência	Casos*	Óbitos	Doses 1 Aplicadas	Doses 2 Aplicadas	Local de Residência	Casos*	Óbitos	Doses 1 Aplicadas	Doses 2 Aplicadas	Local de Residência	Casos*	Óbitos	Doses 1 Aplicadas	Doses 2 Aplicadas
ABADIA DOS DOURADOS	609	20	6017	5533	CARAI	1.008	17	15181	13229	FELISBURGO	716	17	5370	4600
ABAETE	1.667	44	20135	18050	CARANAIBA	135	4	2715	2701	FELIXLANDIA	1.218	29	11374	10958
ABRE CAMPO	1.283	17	10619	8987	CARANDAI	2.212	56	19404	18557	FERNANDES TOURINHO	111	13	2434	2085
ACAIAÇA	231	12	3618	3138	CARANGOLA	4.265	127	26016	23415	FERROS	483	12	8462	7414
ACUCENA	773	38	6905	6599	CARATINGA	9.985	291	62625	55955	FERVEDOURO	1.283	18	8763	7428
AGUA BOA	627	12	9562	9658	CARBONITA	710	6	8171	6994	FLORESTAL	275	13	5632	5234
AGUA COMPRIDA	195	8	1819	1668	CAREACU	671	14	5469	5086	FORMIGA	11.601	270	57069	53491
AGUANIL	694	8	3850	3617	CARLOS CHAGAS	2.387	37	15637	14726	FORMOSO	254	10	5835	5260
AGUAS FORMOSAS	1.108	34	14445	13328	CARMESIA	249	1	2268	2011	FORTALEZA DE MINAS	433	8	2821	2821
AGUAS VERMELHAS	458	11	8918	8488	CARMO DA CACHOEIRA	776	18	9367	8586	FORTUNA DE MINAS	124	2	2767	2438
AIMORES	2.158	80	18064	15935	CARMO DA MATA	945	10	9704	8997	FRANCISCO BADARO	177	6	6158	5630
AIURUOCA	390	10	5207	4731	CARMO DE MINAS	1.018	27	10250	9385	FRANCISCO DUMONT	184	6	3625	3122
ALAGOA	440	8	2244	2584	CARMO DO CAJURU	1.501	56	18927	16517	FRANCISCO SA	1.031	48	16888	15225
ALBERTINA	287	11	2497	2199	CARMO DO PARANAIBA	3.310	122	25912	23448	FRANCISCOPOLIS	323	3	4074	3796
ALEM PARAIBA	3.662	163	25727	21201	CARMO DO RIO CLARO	1.809	64	15915	15352	FREI GASPAR	604	14	4337	3770
ALFENAS	11.669	217	67250	55294	CARMOPOLIS DE MINAS	2.378	54	14677	13384	FREI INOCENCIO	807	29	6471	5108
ALFREDO VASCONCELOS	648	16	5191	4952	CARNEIRINHO	1.359	46	7659	7423	FREI LAGONEGRO	172	5	3001	2951
ALMENARA	4.516	53	27542	23107	CARRANCAS	479	10	3670	3488	FRONTEIRA	2.270	66	11323	9739
ALPERCATA	527	21	6039	4453	CARVALHOPOLIS	326	7	2988	2963	FRONTEIRA DOS VALES	353	10	3626	3282
ALPINOPOLIS	1.968	47	15406	14521	CARVALHOS	252	2	3718	3556	FRUTA DE LEITE	184	3	3715	3017
ALTEROSA	891	38	10983	10357	CASA GRANDE	124	4	1986	1911	FRUTAL	9.472	286	45917	41622
ALTO CAPARAO	430	9	4488	3915	CASCALHO RICO	227	4	2404	2341	FUNILANDIA	348	10	3707	3525
ALTO JEQUITIBA	996	12	6968	6432	CASSIA	1.809	58	13957	13075	GALLILEIA	550	25	4642	3706
ALTO RIO DOCE	589	29	9974	9330	CATAGUASES	8.300	268	54413	49852	GAMELEIRAS	314	5	3724	3359
ALVARENGA	535	6	3680	3238	CATAS ALTAS	609	13	4422	4258	GLAUCILANDIA	182	7	2511	2360
ALVINOPOLIS	877	23	12378	12340	CATAS ALTAS DA NORUEGA	127	4	3246	2788	GOIABEIRA	268	8	2417	2090
ALVORADA DE MINAS	295	3	3319	3083	CATUJI	564	8	5298	4520	GOIANA	331	6	3521	3182
AMPARO DO SERRA	173	8	4023	3750	CATUTI	262	4	3861	3538	GONCALVES	394	8	3703	3534
ANDRADAS	4.161	125	32204	29262	CAXAMBU	2.044	57	17445	15041	GONZAGA	390	16	4181	3633
ANDRELANDIA	190	16	9773	9112	CEDRO DO ABAETE	40	0	1131	1044	GOUVEIA	863	35	9497	8554
ANGELANDIA	271	4	5876	4314	CENTRAL DE MINAS	696	36	4795	4786	GOVERNADOR VALADARES	33.097	1.341	205627	172080
ANTONIO CARLOS	870	17	9098	8646	CENTRALINA	1.269	54	7800	6335	GRAO MOGOL	767	12	10900	8500
ANTONIO DIAS	582	27	7324	6851	CHACARA	260	10	3287	2812	GRUPIARA	115	4	1238	1159
ANTONIO PRADO DE MINAS	161	5	1540	1508	CHALE	748	12	4644	3297	GUANHAE	3.462	50	26059	25297
ARACAI	103	1	2086	1886	CHAPADA DO NORTE	348	3	8042	7487	GUAPE	1.291	43	11154	10466
ARACITABA	83	11	1739	1735	CHAPADA GAUCHA	1.531	18	9306	8148	GUARACIABA	575	32	8095	7703
ARACUAI	2.212	54	26428	25096	CHIADOR	339	8	2290	2155	GUARACIAMA	213	6	3863	3710
ARAGUARI	19.855	474	86412	85083	CIPOTANEA	528	23	4921	4760	GUARANESIA	2.365	36	15944	13970
ARANTINA	253	6	2745	2020	CLARAVAL	557	4	3611	3642	GUARANI	938	7	6312	5111
ARAPONGA	690	12	6986	6033	CLARO DOS POCOES	538	11	6041	5660	GUARARA	575	18	3134	2990
ARAPORA	2.053	41	6028	5380	CLAUDIO	4.216	67	24460	22197	GUARDA-MOR	775	13	6031	5751
ARAPUA	290	3	2568	2535	COIMBRA	585	12	6108	5649	GUAXUPE	7.340	159	40048	37708
ARAUJOS	933	14	7161	6499	COLUNA	542	9	6903	6402	GUIDOVAL	795	20	6064	5418
ARAXA	16.366	246	87231	78552	COMENDADOR GOMES	412	5	2550	2384	GUIMARANIA	1.072	17	6244	6159
ARCEBURGO	1.358	34	7043	6791	COMERCINHO	446	6	5631	5124	GURICEMA	907	33	6805	6470
ARCOS	6.367	140	34305	32733	CONCEICAO DA APARECIDA	941	10	8612	7228	GURINHATA	540	5	4987	3973
AREADO	1.313	33	10604	10297	CONCEICAO DA BARRA DE MINAS	278	6	3125	2706	HELIODORA	714	16	5070	4559
ARGIRITA	287	10	2258	2106	CONCEICAO DAS ALAGOAS	4.766	142	19228	18423	IAPU	1.284	37	7612	7406
ARICANDUVA	175	0	4055	3751	CONCEICAO DAS PEDRAS	193	4	2411	2248	IBERTIOGA	260	13	4265	4115
ARINOS	1.412	30	12797	11123	CONCEICAO DE IPANEMA	400	4	3501	2885	IBIA	2.703	57	18699	16874
ASTOLFO DUTRA	1.474	28	10440	9303	CONCEICAO DO MATO DENTRO	3.257	38	19541	18791	IBIAI	309	11	5389	4917
ATALAIA	1.327	10	10543	8664	CONCEICAO DO PARA	364	11	5262	4771	IBIRACATU	218	2	4344	3804
AUGUSTO DE LIMA	305	11	3815	3596	CONCEICAO DO RIO VERDE	1.312	26	9392	6430	IBIRACI	1.196	25	9164	8649
BAEPENDI	1.871	33	14295	13978	CONCEICAO DOS OUROS	1.068	36	8920	8757	IBIRITE	9.518	410	132452	115780
BALDIM	668	22	6606	5661	CONEGO MARINHO	142	2	5041	4153	IBITIURA DE MINAS	605	5	3036	2904
BAMBUI	2.532	34	18962	17023	CONFINS	533	17	11477	6560	IBITURUNA	345	1	2550	2457
BANDEIRA	475	10	3785	3303	CONGONHAL	1.385	29	10039	8115	ICARAI DE MINAS	367	3	7035	6621
BANDEIRA DO SUL	709	15	5053	4750	CONGONHAS	8.557	110	47972	43520	IGARAPE	3.251	103	33899	30062
BARAO DE COCAIS	5.029	79	25572	24447	CONGONHAS DO NORTE	92	4	3910	3621	IGARATINGA	1.062	15	8338	7973
BARAO DE MONTE ALTO	342	13	4317	4070	CONQUISTA	903	16	5667	5237	IGUATAMA	677	11	6084	5299
BARBACENA	9.477	312	108527	101986	CONSELHEIRO LAFAIETE	16.014	289	100706	93731	IJACI	548	14	5309	5094
BARRA LONGA	471	13	4958	4847	CONSELHEIRO PENA	2.314	54	15737	12789	ILICINEA	864	29	10355	9849
BARROSO	2.102	59	16835	15681	CONSOLACAO	93	4	1523	1312	IMBE DE MINAS	379	10	4813	3823
BELA VISTA DE MINAS	1.013	25	7888	6952	CONTAGEM	47.784	1.943	489671	442466	INCONFIDENTES	630	12	5998	5888
BELMIRO BRAGA	242	4	2749	2622	COQUEIRAL	792	24	7512	7391	INDAIBIRA	451	1	5239	4173
BELO HORIZONTE	290.640	7.086	2149128	1987505	CORACAO DE JESUS	804	22	19409	14725	INDIANOPOLIS	932	7	4973	5015
BELO ORIENTE	2.754	74	18427	15893	CORDISBURGO	397	17	6303	5865	INGAI	174	7	2335	2289
BELO VALE	1.081	12	7586	6630	CORDISLANDIA	292	3	2505	2365	INHAPIM	2.136	68	18267	16799
BERILO	152	1	9400	8606	CORINTO	1.615	53	18526	16702	INHAUMA	734	22	4956	4779
BERIZAL	260	1	3737	3360	COROACI	551	17	6861	6442	INIMUTABA	575	17	5715	5255
BERTOPOLIS	492	5	3536	2746	COROMANDEL	2.284	91	23119	21480	IPABA	1.849	55	12218	11140
BETIM	31.407	1.379	334766	311506	CORONEL FABRICIANO	14.384	356	73350	70935	IPANEMA	2.846	70	15391	13233
BIAS FORTES	115	4	3065	2755	CORONEL MURTA	396	8	6584	6224	IPATINGA	33.163	927	189877	166376
BICAS	1.560	48	11245	11134	CORONEL PACHECO	209	10	2499	2287	IPIACU	559	7	3226	2978
BIQUINHAS	173	4	2180	2080	CORONEL XAVIER CHAVES	345	4	2921	2868	IPUIUNA	1.412	43	7136	7303
BOA ESPERANCA	5.025	145	32047	31507	CORREGO DANTA	185	7	2461	2378	IRAI DE MINAS	891	15	5298	5192
BOCAINA DE MINAS	195	7	3942	3846	CORREGO DO BOM JESUS	511	8	3222	3024	ITABIRA	23.886	384	90289	70384
BOCAIUVA	2.956	72	37494	33326	CORREGO FUNDO	826	8	5492	4911	ITABIRINHA	1.135	43	7656	7232
BOM DESPACHO	6.092	115	41818	37038	CORREGO NOVO	331	13	2183	1732	ITABIRITO	14.152	163	46164	41970
BOM JARDIM DE MINAS	579	5	5865	5907	COUTO DE MAGALHAES DE MINAS	155	7	3736	3163	ITACAMBIRA	198	3	3248	2990
BOM JESUS DA PENHA	737	20	3723	3681	CRISOLITA	261	3	4096	3541	ITACARAMBI	789	18	11675	10360
BOM JESUS DO AMPARO	304	8	4825	4480	CRISTAIS	1.606	30	9870	9303	ITAGUARA	2.270	32	11657	10659
BOM JESUS DO GALHO	781	37	10945	9329	CRISTALIA	429	3	3852	3376	ITAPE	379	6	8358	5951
BOM REPOUSO	1.244	28	9781	8714	CRISTIANO OTONI	465	18	4152	3715	ITAJUBA	10.927	423	77429	71594
BOM SUCESSO	1.315	28	14229	13661	CRISTINA	697	9	8080	7808	ITAMARANDIBA	2.394	28	24964	19289
BONFIM	511	18	6799	6440	CRUCLANDIA	567	8	4932	4429	ITAMARATI DE MINAS	672	6	3562	3506
BONFINOPOLIS DE MINAS	622	14	4074	3875	CRUZEIRO DA FORTALEZA	398	7	3612	3366	ITAMBACURI	892	28	16578	13802
BONITO DE MINAS	131	1	7085	6752	CRUZILIA	1.534	42	12776	12323	ITAMBE DO MATO DENTRO	105	5	1832	1734
BORDA DA MATA	2.320	57	14632	13609	CUPARAQUE	574	9	3349	2934	ITAMOGI	1.342	45	8821	8569

DISTRIBUIÇÃO DE CASOS E ÓBITOS CONFIRMADOS DA COVID-19 SEGUNDO LOCAL DE RESIDÊNCIA, MINAS GERAIS, 2020-2021

Local de Residência	Casos*	Óbitos	Doses 1 Aplicadas	Doses 2 Aplicadas	Local de Residência	Casos*	Óbitos	Doses 1 Aplicadas	Doses 2 Aplicadas	Local de Residência	Casos*	Óbitos	Doses 1 Aplicadas	Doses 2 Aplicadas
LAGOA DOURADA	1.146	13	10247	9786	PEDRA BONITA	418	8	5092	3336	SAO FRANCISCO	1.937	75	42976	31641
LAGOA FORMOSA	2.177	65	16190	15171	PEDRA DO ANTA	166	3	2991	2974	SAO FRANCISCO DE PAULA	493	13	5515	5033
LAGOA GRANDE	907	32	6903	5477	PEDRA DO INDAIA	324	7	3379	3154	SAO FRANCISCO DE SALES	881	32	4589	4003
LAGOA SANTA	6.200	136	46990	43186	PEDRA DOURADA	213	2	2250	1858	SAO FRANCISCO DO GLORIA	447	8	3991	3795
LAJINHA	2.658	48	15000	13100	PEDRALVA	514	14	9309	8920	SAO GERALDO	1.028	28	8002	7740
LAMBARI	2.297	41	16529	15418	PEDRAS DE MARIA DA CRUZ	181	13	6646	5984	SAO GERALDO DA PIEDADE	262	13	3075	2736
LAMIM	223	3	3131	3088	PEDRINOPOLIS	514	10	3006	2694	SAO GERALDO DO BAIXO	235	7	2537	2365
LARANJAL	783	28	5280	5052	PEDRO LEOPOLDO	5.660	202	46593	44807	SAO GONCALO DO ABAETE	474	13	5750	4815
LASSANCE	515	6	5494	4540	PEDRO TEIXEIRA	25	0	1690	1687	SAO GONCALO DO PARA	555	24	9136	8057
LAVRAS	11.141	173	84735	80602	PEQUERI	272	8	2795	2520	SAO GONCALO DO RIO ABAIXO	1.629	27	12820	10809
LEANDRO FERREIRA	317	7	2775	2467	PEQUI	348	10	3584	2734	SAO GONCALO DO RIO PRETO	261	5	2768	2676
LEME DO PRADO	176	3	3385	3055	PERDIGAO	1.285	16	8842	7122	SAO GONCALO DO SAPUCAI	2.978	63	19505	17220
LEOPOLDINA	6.194	167	40792	36757	PERDIZES	1.873	27	13363	11501	SAO GOTARDO	4.572	94	33491	27038
LIBERDADE	258	9	4400	4210	PERDOES	2.336	37	16894	16497	SAO JOAO BATISTA DO GLORIA	1.170	32	6083	5902
LIMA DUARTE	952	49	14366	13975	PERIQUITO	611	25	5192	4412	SAO JOAO DA LAGOA	296	5	3728	3338
LIMEIRA DO OESTE	1.327	36	7022	6310	PESCADOR	511	6	2952	2541	SAO JOAO DA MATA	312	11	2473	2257
LONTRA	715	10	6629	6424	PIAU	165	14	2284	2191	SAO JOAO DA PONTE	541	24	19100	17776
LUISBURGO	459	17	5489	5150	PIEDADE DE CARATINGA	764	26	6378	5844	SAO JOAO DAS MISSOES	507	7	9973	8393
LUISLANDIA	240	2	4556	3472	PIEDADE DE PONTE NOVA	212	9	3134	3108	SAO JOAO DEL REI	10.237	228	77508	71622
LUMINARIAS	358	12	3788	3647	PIEDADE DO RIO GRANDE	392	10	4021	3884	SAO JOAO DO MANHUACU	913	30	8029	6304
LUZ	2.962	37	14683	13135	PIEDADE DOS GERAIS	78	5	4240	4286	SAO JOAO DO MANTENINHA	840	12	4449	3840
MACHACALIS	709	13	5214	4754	PIMENTA	997	22	7448	6794	SAO JOAO DO ORIENTE	899	26	6044	5052
MACHADO	4.948	98	31289	28412	PINGO-D'AGUA	420	13	3647	3139	SAO JOAO DO PACUI	54	3	3111	2856
MADRE DE DEUS DE MINAS	720	13	4611	4215	PINTOPOLIS	205	4	5560	4287	SAO JOAO DO PARAISO	1.816	21	16253	13345
MALACACHETA	1.460	28	13567	11330	PIRACEMA	101	16	5506	5319	SAO JOAO EVANGELISTA	1.083	20	12230	11724
MAMONAS	482	6	4618	4618	PIRAJUBA	746	27	5413	4963	SAO JOAO NEPOMUCENO	2.815	47	21060	19177
MANGA	1.555	18	14402	11761	PIRANGA	599	36	13171	12508	SAO JOAQUIM DE BICAS	1.806	111	22501	20319
MANHUACU	7.473	231	70901	67014	PIRANGUCU	527	15	4671	4662	SAO JOSE DA BARRA	831	18	6265	4917
MANHUMIRIM	2.239	48	16146	14747	PIRANGUINHO	1.026	48	6444	5919	SAO JOSE DA LAPA	2.696	45	18955	16814
MANTENA	3.306	78	18743	14818	PIRAPETINGA	2.585	35	8498	7793	SAO JOSE DA SAFIRA	426	13	2716	2563
MAR DE ESPANHA	1.524	45	10557	10373	PIRAPORA	6.963	102	42576	39033	SAO JOSE DA VARGINHA	247	1	3623	2745
MARAVILHAS	690	7	5604	4749	PIRAUBA	1.636	26	9408	8407	SAO JOSE DO ALEGRE	251	7	3190	3152
MARIA DA FE	1.567	46	11335	10714	PITANGUI	2.470	102	20413	18742	SAO JOSE DO DIVINO	367	3	2649	2269
MARIANA	10.924	105	50426	44939	PIUMHI	5.926	118	29183	25759	SAO JOSE DO GOIABAL	409	15	4365	3957
MARILAC	304	10	3166	2859	PLANURA	1.896	49	8649	7732	SAO JOSE DO JACURI	344	3	4951	4601
MARIO CAMPOS	1.343	53	12275	10811	POCO FUNDO	1.745	12	14362	13323	SAO JOSE DO MANTIMENTO	251	3	2289	2074
MARIPA DE MINAS	359	12	2785	2841	POCOS DE CALDAS	14.625	509	136138	127561	SAO LOURENCO	6.401	158	37297	34727
MARLERIA	384	17	3346	3223	POCRANE	800	10	7320	6921	SAO MIGUEL DO ANTA	579	13	5302	5335
MARMELOPOLIS	195	7	2573	2225	POMPEU	3.589	53	24977	22575	SAO PEDRO DA UNIAO	366	9	4059	3821
MARTINHO CAMPOS	1.409	37	11479	9792	PONTE NOVA	6.621	208	48359	46796	SAO PEDRO DO SUACUI	348	11	4117	3884
MARTINS SOARES	465	13	6156	5601	PONTO CHIQUE	333	13	3900	2414	SAO PEDRO DOS FERROS	439	15	6457	5491
MATA VERDE	579	8	5955	5128	PONTO DOS VOLANTES	499	21	8038	7097	SAO ROMAO	428	7	5982	5277
MATERLANDIA	236	2	3871	3034	PORTEIRINHA	3.065	67	29655	26944	SAO ROQUE DE MINAS	861	19	6227	5893
MATEUS LEME	6.813	95	28678	26191	PORTO FIRME	801	15	8042	7446	SAO SEBASTIAO DA BELA VISTA	602	15	5114	4272
MATHIAS LOBATO	347	11	2453	2012	POTE	1.087	19	11470	10033	SAO SEBASTIAO DA VARGEM ALEGRE	201	4	2541	2382
MATIAS BARBOSA	2.019	62	11308	10033	POUSO ALEGRE	24.681	466	129235	118638	SAO SEBASTIAO DO ANTA	457	13	5000	4365
MATIAS CARDOSO	330	12	7129	6150	POUSO ALTO	932	28	5761	5555	SAO SEBASTIAO DO MARANHAO	517	3	6875	5740
MATIPO	1.608	41	14562	11247	PRADOS	873	19	8240	6975	SAO SEBASTIAO DO OESTE	504	12	8144	6916
MATO VERDE	1.170	15	10370	9362	PRATA	3.408	109	22833	20610	SAO SEBASTIAO DO PARAISO	7.311	281	57422	51157
MATOZINHOS	3.848	113	30774	27350	PRATAPOLIS	730	25	7082	6714	SAO SEBASTIAO DO RIO PRETO	140	2	1385	1332
MATUTINA	244	7	3518	3454	PRATINHA	302	3	3136	3022	SAO SEBASTIAO DO RIO VERDE	339	4	1849	1759
MEDEIROS	271	1	3023	2744	PRESIDENTE BERNARDES	289	8	4341	3791	SAO THOME DAS LETRAS	452	6	5512	4785
MEDINA	1.222	26	15648	14464	PRESIDENTE JUSCELINO	156	6	3311	3285	SAO TIAGO	1.017	17	9313	8996
MENDES PIMENTEL	857	8	4549	4327	PRESIDENTE KUBITSCHEK	239	7	2794	2450	SAO TOMAS DE AQUINO	498	24	5888	5399
MERCES	444	21	8369	7907	PRESIDENTE OLEGARIO	1.141	33	14746	12108	SAO VICENTE DE MINAS	404	9	5920	5761
MESQUITA	437	7	4201	3767	PRUDENTE DE MORAIS	607	22	8317	7445	SAPUCAI-MIRIM	635	7	5432	4669
MINAS NOVAS	926	25	17799	17081	QUARTEL GERAL	173	3	2786	2655	SARDOA	494	10	4215	3261
MINDURI	199	9	3093	2902	QUELUZITO	115	5	2075	1851	SARZEDO	2.382	79	27038	24755
MIRABELA	1.083	22	9016	7620	RAPOSOS	1.977	44	12290	11050	SEM-PEIXE	172	6	2473	2323
MIRADOURO	848	14	7486	7059	RAUL SOARES	2.545	59	18887	18085	SENADOR AMARAL	837	11	5120	4127
MIRAI	1.862	18	10081	9348	RECREIO	805	19	7450	7041	SENADOR CORTES	279	4	1807	1810
MIRAVANIA	8	2	3268	2934	REDUTO	442	13	6042	2891	SENADOR FIRMINO	933	9	6356	6526
MOEDA	401	13	4538	3430	RESENDE COSTA	729	23	9202	8722	SENADOR JOSE BENTO	185	6	1514	1489
MOEMA	1.063	14	6324	4953	RESPLENDOR	2.140	58	12905	11685	SENADOR MODESTINO GONCALVES	192	8	3875	3265
MONJOLOS	60	3	1868	1736	RESSAQUINHA	335	11	4541	4023	SENHORA DE OLIVEIRA	296	8	4647	4508
MONSENHOR PAULO	923	10	7027	6479	RIACHINHO	666	10	5485	4934	SENHORA DO PORTO	118	1	3006	2569
MONTALVANIA	1.573	19	11454	9826	RIACHO DOS MACHADOS	600	8	6356	5267	SENHORA DOS REMEDIOS	479	17	8059	7477
MONTE ALEGRE DE MINAS	1.870	43	16143	13729	RIBEIRAO DAS NEVES	19.461	834	218481	184211	SERICITA	724	4	5529	47517
MONTE AZUL	1.735	35	16875	15734	RIBEIRAO VERMELHO	410	11	3185	2902	SERITINGA	125	2	1688	1687
MONTE BELO	1.330	36	11942	10400	RIO ACIMA	985	32	7809	7415	SERRA AZUL DE MINAS	189	0	3432	2784
MONTE CARMELO	5.374	180	38586	37274	RIO CASCA	1.092	46	10805	9331	SERRA DA SAUDADE	69	0	700	660
MONTE FORMOSO	384	7	3446	2675	RIO DO PRADO	430	7	3963	3705	SERRA DO SALITRE	1.478	42	11153	9761
MONTE SANTO DE MINAS	1.651	56	16466	14725	RIO DOCE	289	10	2757	2621	SERRA DOS AIMORES	600	10	5760	4847
MONTE SIAO	2.892	40	18687	16432	RIO ESPERA	362	11	4355	3467	SERRANIA	800	23	6196	5709
MONTES CLAROS	44.175	991	314750	285159	RIO MANSO	526	11	4543	4278	SERRANOPOLIS DE MINAS	235	2	3562	3245
MONTEZUMA	579	5	5255	4551	RIO NOVO	484	28	6676	6460	SERRANOS	71	1	1619	1608
MORADA NOVA DE MINAS	692	12	7402	7053	RIO PARANAIBA	1.949	29	12011	11252	SERRO	1.336	18	16600	14000
MORRO DA GARCA	110	9	2074	1671	RIO PARDO DE MINAS	1.358	8	20853	16683	SETE LAGOAS	23.447	613	184194	171305
MORRO DO PILAR	204	5	2975	2374	RIO PIRACICABA	2.517	28	12846	11957	SETUBINHA	255	3	7349	6348
MUNHOZ	633	15	5072	4418	RIO POMBA	1.056	39	14895	13022	SILVEIRANIA	110	3	2108	2056
MURIAE	11.588	336	84557	75817	RIO PRETO	538	6	4098	3427	SILVIANOPOLIS	337	12	4568	4166
MUTUM	2.357	47	21108	16871	RIO VERMELHO	602	4	9498	8429	SIMAO PEREIRA	289	13	2490	2315
MUZAMBINHO	1.948	36	18500	16168	RITAPOLIS	312	13	4070	3958	SIMONESIA	1.432	44	15462	14910
NACIP RAYDAN	248	7	2143	1788	ROCHEDO DE MINAS	247	4	2016	1990	SOBRALIA	410	20	4131	3613
NANUQUE	4.647	132	28873	22091	RODEIRO	971	19	7104	5661	SOLEDADE DE MINAS	399	10	5251	3576
NAQUE	581	23	4272	3580	ROMARIA	418	9	2946	2861	TABULEIRO	287	13	3663	3434
NATALANDIA	341	8	3056	2681	ROSARIO DA LIMEIRA	269	7	4162	3489	TAIOBEIRAS	3.759	40	24805	18432
NATERCIA	515	8	4209	4055	RUBELITA	196	3	5663	4291	TAPARUBA	349	10	2539	2038
NAZARENO	569	10	7173											