

BOLETIM ESPECIAL

MACRORREGIÃO NORDESTE

SRS TEÓFILO OTONI E GRS PEDRA AZUL

Número 20

CORONA VÍRUS



SAÚDE



MINAS
GERAIS

GOVERNO
DIFERENTE.
ESTADO
EFICIENTE.

Governador do Estado de Minas Gerais

Romeu Zema Neto

Secretário de Estado de Saúde de Minas Gerais

Fabio Baccheretti Vitor

Secretário de Estado Adjunto

André Luiz Moreira dos Anjos

Chefia de Gabinete

João Márcio Silva de Pinho

Assessora de Comunicação Social

Aguardando publicação

Subsecretaria de Políticas e Ações de Saúde

Naila Marcela Nery Ferreri

Subsecretaria de Regulação do Acesso a Serviços e Insumos de Saúde

Juliana Ávila Teixeira

Subsecretaria de Inovação e Logística em Saúde

André de Andrade Ranieri

Subsecretaria de Gestão Regional

Darlan Venâncio Thomaz Pereira

Subsecretaria de Vigilância em Saúde

Dario Brock Ramalho

Dirigente da Regional de Saúde

Ivan José Santana Figueira – SRS Teófilo Otoni

Marcelo Barbosa Alves – GRS Pedra Azul

Equipe das Regionais de Saúde

Átila de Oliveira Caetano

Bruno Oliveira Souza e Silva

Davidson Rodrigues Castro

Evangélia Moreira de Aguiar

Flavia Lilian Rocha Ferreira

Poliana Ferreira Marçal

Thalles Miguel Procópio Soares Bento



Apresentação

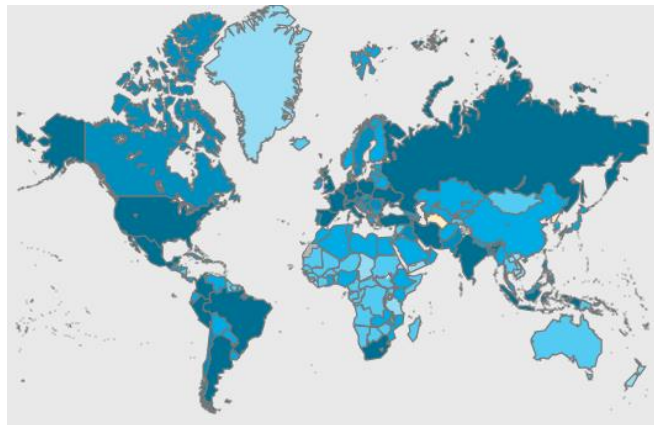
Este boletim tem como objetivo descrever os aspectos epidemiológicos e assistenciais relacionados aos casos de COVID-19 na macrorregião de saúde nordeste que compreende a Superintendência Regional de Saúde de Teófilo Otoni e Gerência Regional de Saúde de Pedra Azul e orientar as ações de vigilância, prevenção e controle.

1. SITUAÇÃO DA COVID-19 NO MUNDO, BRASIL E MINAS GERAIS

1.1 Cenário da COVID-19 no mundo

Segundo a Organização Mundial de Saúde, até o dia 09 de Dezembro de 2021, foram confirmados 266.504.411 casos de COVID-19 no mundo, com 5.268.849 mortes.

TOTAL DE CASOS CONFIRMADOS	ÓBITOS CONFIRMADOS	LETALIDADE (%)
266.504.411	5.268.849	2,0



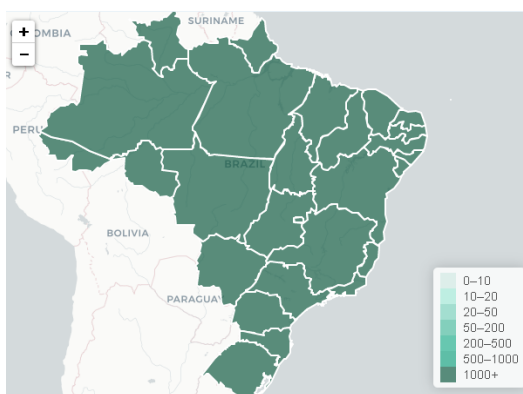
Fonte: Organização Mundial da Saúde, disponível em <<https://covid19.who.int/>>. Acesso em 09/12/2021.

1.2 Cenário da COVID-19 no Brasil

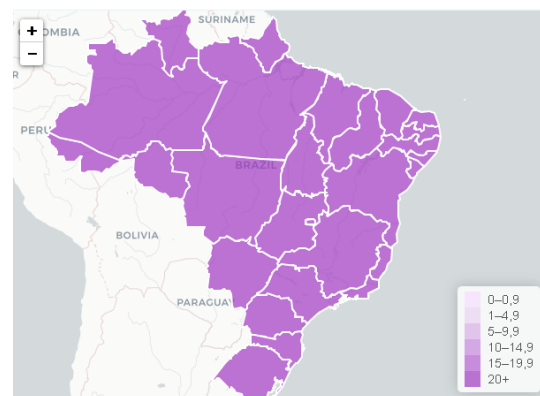
Segundo o Ministério da Saúde, até o dia 09 de Dezembro de 2021, foram confirmados 22.167.781 casos de COVID-19 no Brasil, sendo que 21.399.316 já estão recuperados e 616.251 pessoas evoluíram para o óbito, uma letalidade de 2,8%.

TOTAL DE CASOS CONFIRMADOS	CASOS EM ACOMPANHAMENTO	CASOS RECUPERADOS	ÓBITOS CONFIRMADOS	LETALIDADE (%)
22.167.781	152.214	21.399.316	616.251	2,8

Coefficiente de Incidência de COVID-19 por UF de notificação



Coefficiente de Mortalidade por COVID-19 por UF de notificação



Fonte: Ministério da Saúde, disponível em <<https://covid.saude.gov.br/>>. Acesso em 09/12/2021.

1.3 Cenário da COVID-19 em Minas Gerais

TOTAL DE CASOS CONFIRMADOS	CASOS EM ACOMPANHAMENTO	CASOS RECUPERADOS	ÓBITOS CONFIRMADOS	LETALIDADE (%)
2.213.035	14.254	2.142.410	56.371	2,5

Fonte: BI interno, disponível em <<http://painel.saude.mg.gov.br/>>. Acesso em 09/12/2021.

2. CENÁRIO DA MACRORREGIÃO NORDESTE

2.1 Situação atual

TOTAL DE CASOS CONFIRMADOS	CASOS EM ACOMPANHAMENTO	CASOS RECUPERADOS	ÓBITOS CONFIRMADOS	LETALIDADE (%)
64.663	266	63.035	1.362	2,1

Fonte: CSV Painel, disponível em <<http://coronavirus.saude.mg.gov.br/painel>>. Acesso em 09/12/2021.

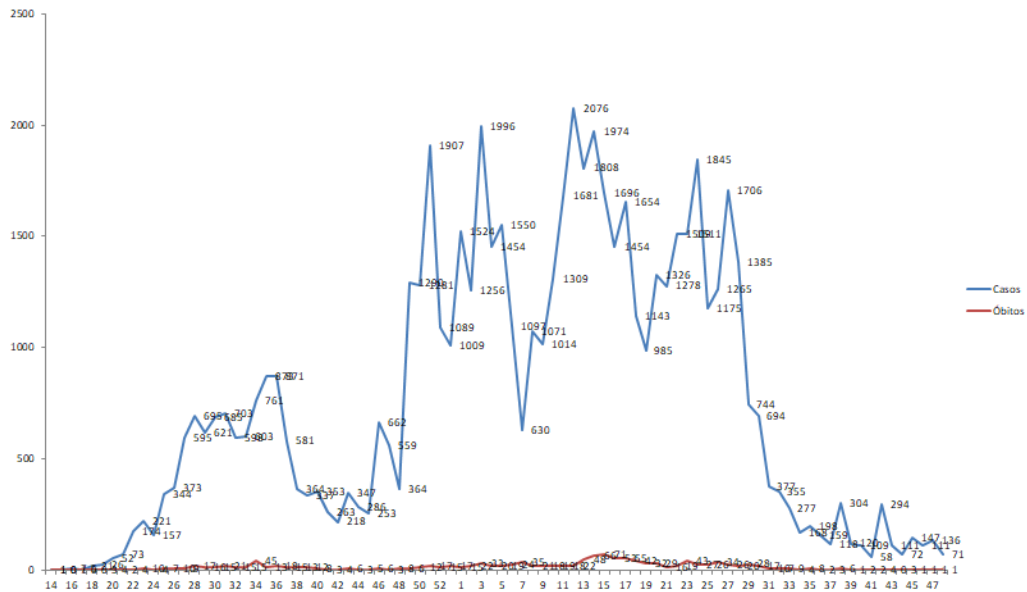
2.3 Distribuição de casos confirmados, casos recuperados, casos ativos e óbitos confirmados por COVID-19 por semana epidemiológica de notificação, macrorregião Nordeste, Minas Gerais, 2020/2021.

MUNICÍPIO DE RESIDÊNCIA	POPULAÇÃO	TOTAL DE CASOS	ÓBITOS	RECUPERADOS	CASOS ATIVOS	INCIDÊNCIA (#100 mil hab)	LETALIDADE (%)
AGUAS VERMELHAS	13.539	469	11	458	0	3464,07	2,3
ALMENARA	41.896	4562	53	4509	0	10888,87	1,2
BANDEIRA	4.795	482	10	472	0	10052,14	2,1
CACHOEIRA DE PAJEU	9.412	539	11	527	1	5726,73	2,0
COMERCINHO	6.929	452	6	446	0	6523,31	1,3
DIVISA ALEGRE	6.786	573	10	562	1	8443,85	1,7
DIVISOPOLIS	11.019	513	7	504	2	4655,59	1,4
FELISBURGO	7.457	666	17	649	0	8931,21	2,6
ITAOBIM	21.062	1957	53	1899	5	9291,62	2,7
ITINGA	14.990	536	16	520	0	3575,72	3,0
JACINTO	12.326	1118	19	1087	12	9070,26	1,7
JEQUITINHONHA	25.391	1931	20	1911	0	7605,06	1,0
JOAIMA	15.432	1231	44	1185	2	7976,93	3,6
JORDANIA	10.812	989	14	968	7	9147,24	1,4
MATA VERDE	8.586	585	8	576	1	6813,42	1,4
MEDINA	20.820	1247	26	1221	0	5989,43	2,1
MONTE FORMOSO	4.906	391	7	384	0	7969,83	1,8
PALMOPOLIS	5.507	403	11	391	1	7317,96	2,7
PEDRA AZUL	24.324	1624	44	1580	0	6676,53	2,7
PONTO DOS VOLANTES	12.121	520	21	490	9	4290,08	4,0
RIO DO PRADO	5.150	428	7	412	9	8310,68	1,6
RUBIM	10.241	1223	26	1196	1	11942,19	2,1
SALTO DA DIVISA	7.009	458	19	439	0	6534,46	4,1
SANTA MARIA DO SALTO	5.232	650	19	631	0	12423,55	2,9
SANTO ANTONIO DO JACINTO	11.640	1010	15	995	0	8676,98	1,5
TOTAL	317.382	24.557	494	24.012	51	7737,36	2,0

MUNICÍPIO DE RESIDÊNCIA	POPULAÇÃO	TOTAL DE CASOS	ÓBITOS	RECUPERADOS	CASOS ATIVOS	INCIDÊNCIA (/100 mil/d)	LETALIDADE (%)
AGUAS FORMOSAS	19207	1095	34	1048	13	5701,05	3,1
ANGELANDIA	8520	275	4	271	0	3227,70	1,5
ATALEIA	12868	1238	10	1210	18	9620,76	0,8
BERTOPOLIS	4604	497	5	491	1	10794,96	1,0
CAMPANARIO	3721	271	6	260	5	7282,99	2,2
CARAI	23685	1024	17	1007	0	4323,41	1,7
CARLOS CHAGAS	18837	2400	37	2356	7	12740,88	1,5
CATUJI	6311	572	8	552	12	9063,54	1,4
CRISOLITA	6704	264	3	261	0	3937,95	1,1
FRANCISOPOLIS	5391	314	3	307	4	5824,52	1,0
FREI GASPÁR	5880	618	14	599	5	10510,20	2,3
FRONTEIRA DOS VALES	4581	357	10	343	4	7793,06	2,8
ITAÍPE	12760	385	6	378	1	3017,24	1,6
ITAMBACURI	23211	920	28	888	4	3963,64	3,0
LADAINHA	18111	354	9	345	0	1954,61	2,5
MACHACALIS	7111	722	12	704	6	10153,28	1,7
MALACACHETA	18650	1486	28	1454	4	7967,83	1,9
NANUQUE	40750	4737	132	4582	23	11624,54	2,8
NOVA MODICA	3600	463	17	445	1	12861,11	3,7
NOVO CRUZEIRO	31331	1715	34	1678	3	5473,81	2,0
NOVO ORIENTE DE MINAS	10755	607	18	578	11	5643,89	3,0
OURO VERDE DE MINAS	5934	359	10	349	0	6049,88	2,8
PADRE PARAISO	20154	1147	26	1119	2	5691,18	2,3
PAVAO	8450	564	11	553	0	6674,56	2,0
PESCADOR	4252	516	6	505	5	12135,47	1,2
POTE	16555	1106	19	1087	0	6680,76	1,7
SANTA HELENA DE MINAS	6366	539	7	527	5	8466,86	1,3
SÃO JOSÉ DO DIVINO	3860	370	3	360	7	9585,49	0,8
SERRA DOS AIMORES	8699	604	10	576	18	6943,33	1,7
SETUBINHA	12258	253	3	244	6	2063,96	1,2
TEÓFILO OTONI	140592	14075	335	13686	54	10011,24	2,4
UMBURATIBA	2611	272	3	269	0	10417,46	1,1
TOTAL	516319	40119	868	39032	219	7770,20	2,2

Fonte: CSV Painel, disponível em <<http://coronavirus.saude.mg.gov.br/painel>>. Acesso em 09/12/2021.

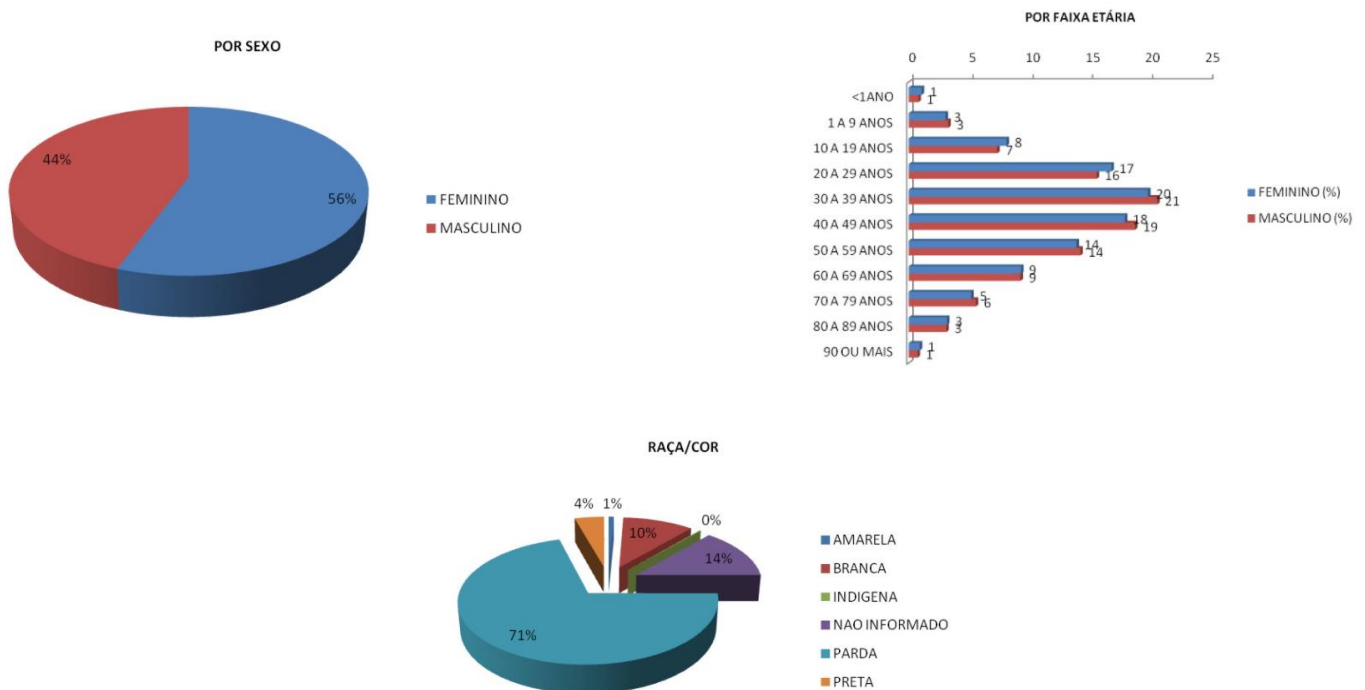
2.2 Distribuição de casos e óbitos confirmados da COVID-19, segundo município de residência, macrorregião Nordeste, Minas Gerais, 2021.



Fonte: CSV Painei, disponível em <<http://coronavirus.saude.mg.gov.br/painei>>. Acesso em 09/12/2021.

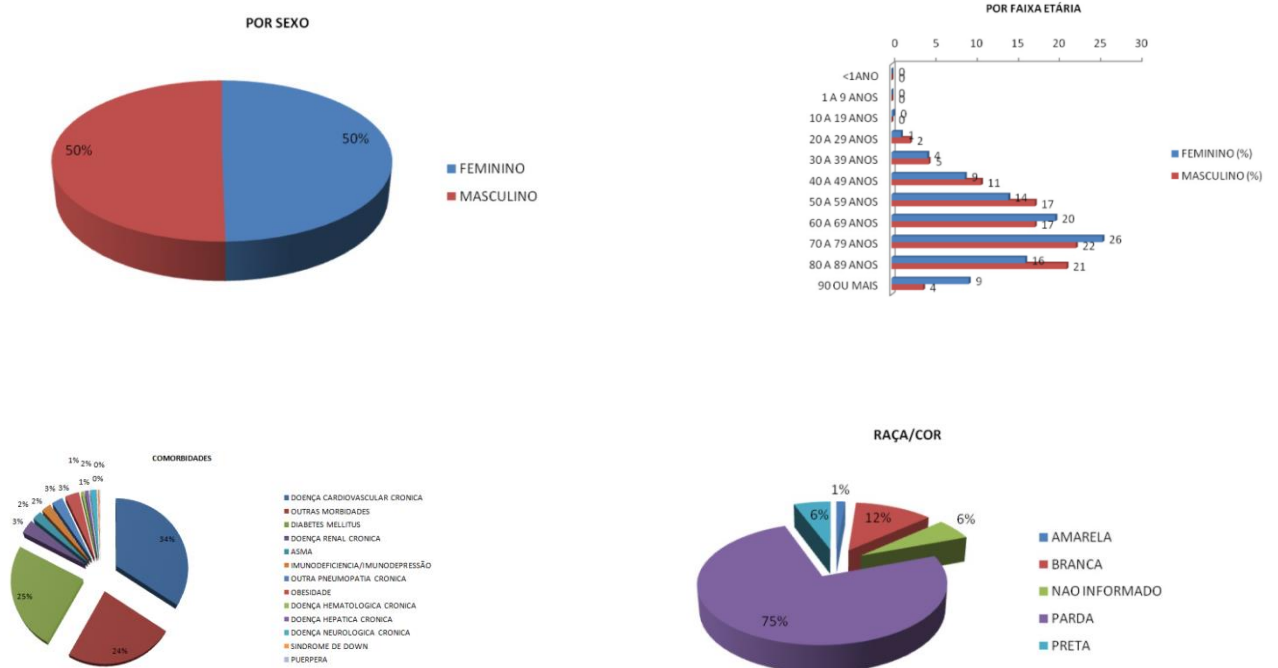
3. PERFIL EPIDEMIOLÓGICO DOS CASOS CONFIRMADOS E ÓBITOS DE COVID-19

3.1 Distribuição de casos confirmados por COVID-19 por sexo, idade e raça/cor.



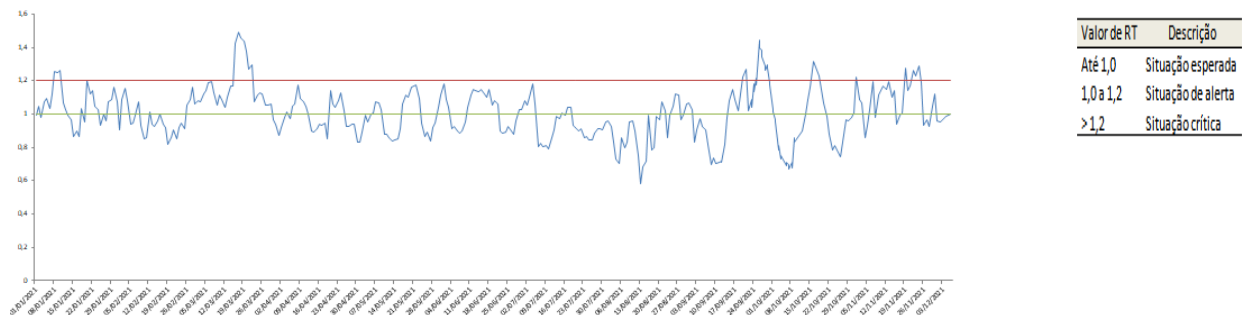
Fonte: CSV Sistemas, disponível em <<http://coronavirus.saude.mg.gov.br/painei>>. Acesso em 09/12/2021.

3.2 Distribuição dos óbitos confirmados por COVID-19 por sexo, idade, raça/cor e comorbidades.



Fonte: SIVEP-Gripe, atualizado. Acesso em 09/12/2021.

3.3 Evolução do número de reprodução médio (Rt), macrorregião Nordeste, Minas Gerais, 2021.



Fonte: Relatório Minas Consciente. Atualizado dia 09/12/2021.

4. SURTOS

4.1 Distribuição dos surtos de Síndrome Respiratória Aguda notificados e possivelmente associados ao COVID-19, por município de residência e por estabelecimento, macrorregião Nordeste, Minas Gerais, 2020/2021.

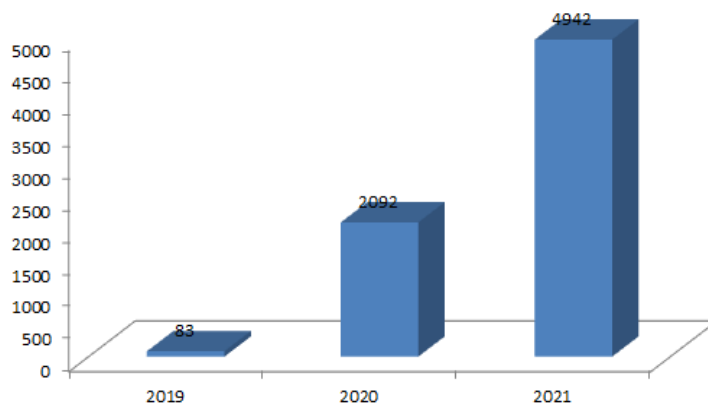
MUNICÍPIO	Nº DE SURTOS	Nº DE CASOS	Nº DE EXPOSTOS	SRAG	Óbitos
ALMENARA	4	44	332	0	0
BANDEIRA	1	175	258	2	1
JEQUITINHONHA	1	5	12	0	0
JACINTO	1	0	0	0	0
RIO DO PRADO	3	0	0	0	0
MEDINA	1	4	0	0	0
ITAOBIM	2	0	0	0	0
RUBIM	2	44	25	0	0
ITINGA	1	4	15	0	0
JOAÍMA	5	98	272	0	0
PEDRA AZUL	2	48	45	0	0
ÁGUAS FORMOSAS	2	147	306	0	0
CARLOS CHAGAS	4	98	524	0	0
ITAMBACURI	3	131	490	0	0
MALACACHETA	3	41	137	5	2
PESCADOR	1	32	115	0	0
NANUQUE	1	0	0	0	0
NOVO CRUZEIRO	1	0	0	0	0
SANTA HELENA DE MINAS	1	78	282	1	0
TEÓFILO OTONI	11	349	1381	1	1
TOTAL	50	1298	4194	9	4

ESTABELECIMENTOS	Nº DE SURTOS	Nº DE CASOS	Nº DE EXPOSTOS	SRAG	Óbitos
EMPRESA	10	322	1090	2	1
UNIDADE PRISIONAL	11	681	2049	0	0
ILPI	10	158	457	6	3
COMUNIDADE INDÍGENA	2	79	313	1	0
SERVIÇO DE ACOLHIMENTO	1	4	14	0	0
NÃO IDENTIFICADO	10	0	0	0	0
SERVIÇO DE SAÚDE	1	5	12	0	0
NÃO INFORMADO	1	16	0	0	0
SEGURANÇA PÚBLICA	1	5	45	0	0
UNIDADE SOCIOEDUCATIVA	3	28	214	0	0
TOTAL	50	1298	4194	9	4

Fonte: BI interno, disponível em <<http://painel.saude.mg.gov.br/>>. Acesso em 09/12/2021.

5. SÍNDROME RESPIRATÓRIA AGUDA GRAVE (SRAG)

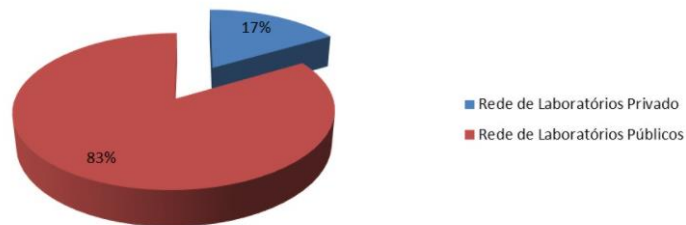
5.1 Comparação de casos acumulados na macrorregião Nordeste, Minas Gerais, 2019, 2020 e 2021.



Fonte: SIVEP-Gripe. Atualizado em 09/12/2021.

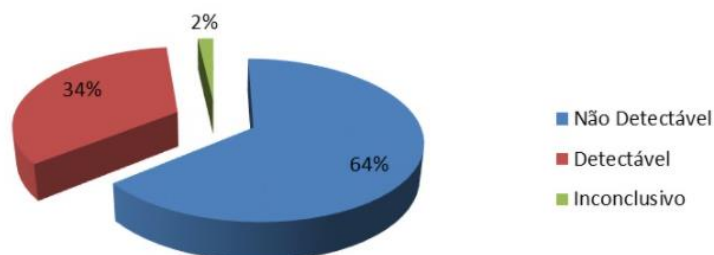
6. VIGILÂNCIA LABORATORIAL

6.1 Percentual de exames RT-PCR realizados na rede pública e privada, macrorregião Nordeste, Minas Gerais, 2020/2021.



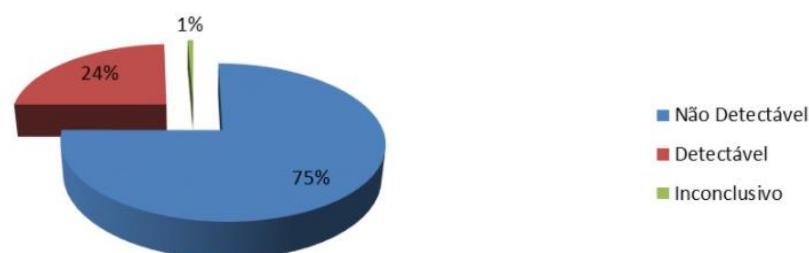
Fonte: Sala de Situação/SubVS/SES-MG, Planilha de Laboratórios. Atualizado em 09/12/2021.

6.2 Exames RT-PCR para COVID-19 realizados na rede pública, macrorregião Nordeste, Minas Gerais, 2020/2021.



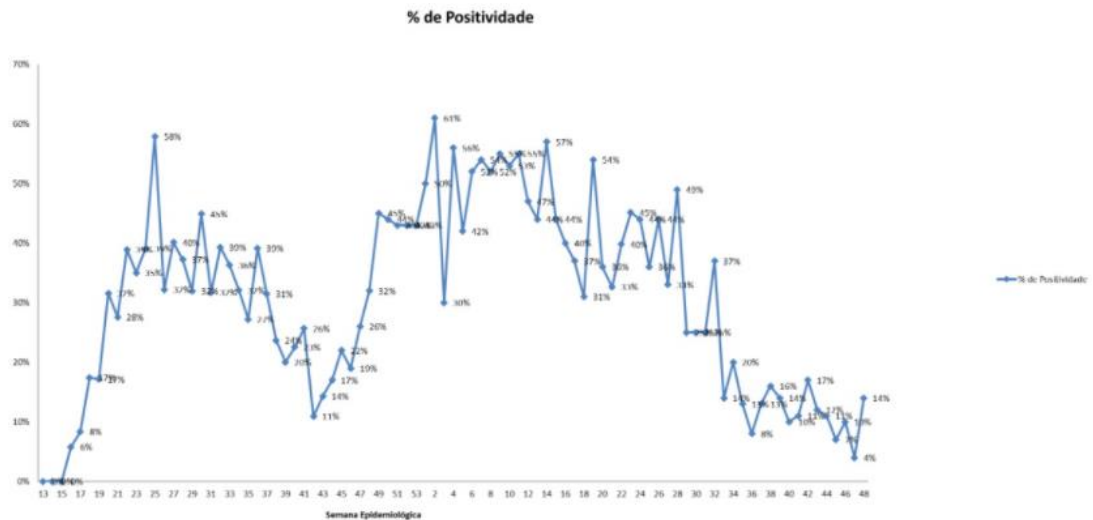
Fonte: Sala de Situação/SubVS/SES-MG, Planilha de Laboratórios. Atualizado em 09/12/2021.

6.3 Exames RT-PCR para COVID-19 realizados na rede privada, macrorregião Nordeste, Minas Gerais, 2020/2021.



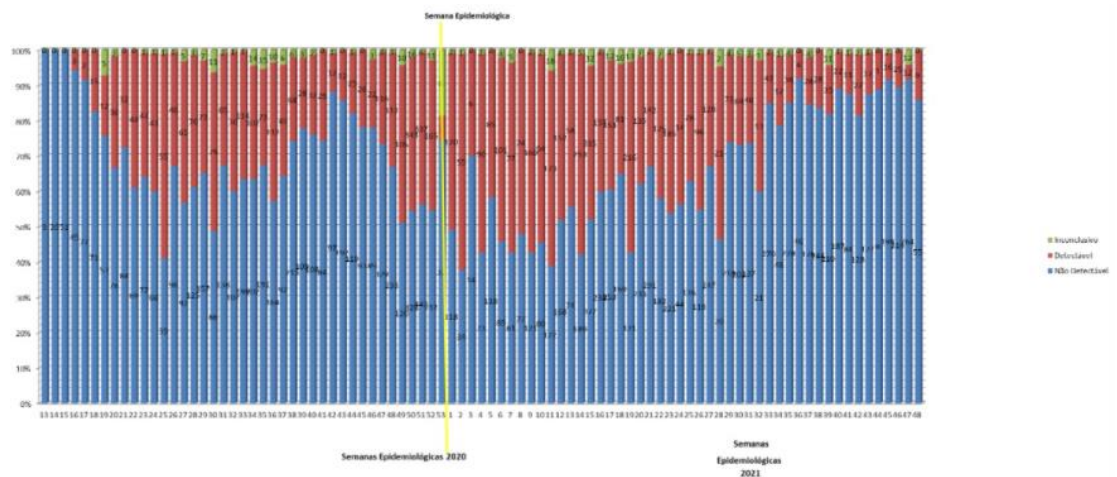
Fonte: Sala de Situação/SubVS/SES-MG, Planilha de Laboratórios. Atualizado em 09/12/2021.

6.4 Percentual de positividade de exames RT-PCR para COVID-19, macrorregião Nordeste, Minas Gerais, 2020/2021.



Fonte: Sala de Situação/SubVS/SES-MG, Planilha de Laboratórios. Atualizado em 09/12/2021.

5.5 Resultados laboratoriais do exame RT-PCR para COVID-19, macrorregião Nordeste, Minas Gerais, 2020/2021.



Fonte: Sala de Situação/SubVS/SES-MG, Planilha de Laboratórios. Atualizado em 09/12/2021.