

BOLETIM EPIDEMIOLÓGICO

COVID-19: Doença causada pelo coronavírus – 19

segunda-feira, 29 de novembro de 2021



SAÚDE



MINAS GERAIS
GOVERNO DIFERENTE.
ESTADO EFICIENTE.



CENÁRIO EM MINAS GERAIS - COVID-19 CORONAVÍRUS

Total de Casos Confirmados

2.207.289

Casos em Acompanhamento

15.663

Casos Recuperados

2.135.462

Óbitos Confirmados

56.164

Fonte: Painel COVID-19 MG/Sala de Situação/SubVS/SES/MG. Dados parciais, sujeitos a alterações.

TOTAL DE CASOS CONFIRMADOS: soma dos casos confirmados que não evoluíram para óbito e dos óbitos confirmados por COVID-19.

CASOS RECUPERADOS: casos confirmados de COVID-19 que receberam alta hospitalar e/ou cumpriram isolamento domiciliar de 10 dias E estão há 72h assintomáticos (sem a utilização de medicamentos sintomáticos) E sem intercorrências.

CASOS EM ACOMPANHAMENTO: casos confirmados de COVID-19 que não evoluíram para óbito, cuja condição clínica permanece sendo acompanhada ou aguarda atualização pelos municípios.

ÓBITOS CONFIRMADOS: óbitos confirmados para COVID-19.



Nº de Casos Confirmados nas Últimas 24h

97



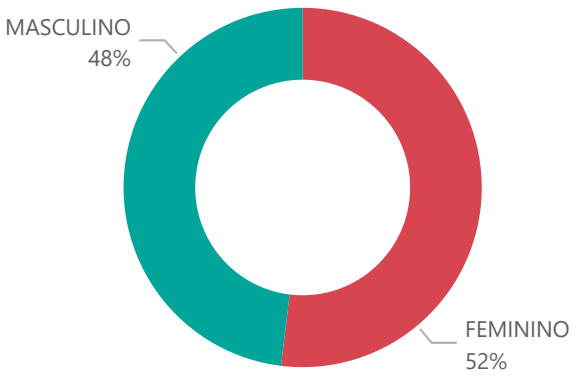
Nº de Óbitos Confirmados nas Últimas 24h*

1

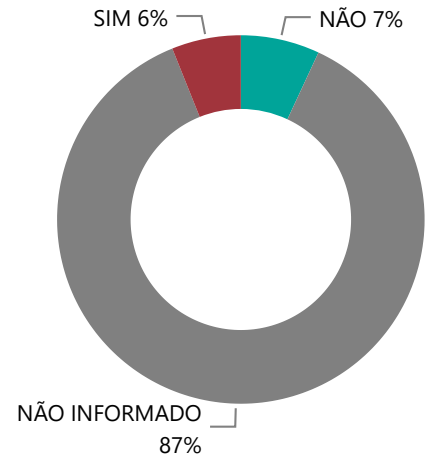
Observação: o número de casos e óbitos confirmados nas últimas 24h pode não retratar a ocorrência de novos casos no período, mas o total de casos notificados à SES/MG nas últimas 24h.

1 PERFIL EPIDEMIOLÓGICO DOS CASOS CONFIRMADOS DE COVID-19 QUE NÃO EVOLUÍRAM PARA ÓBITO, MG, 2020-2021

Quantidade de Casos por Sexo

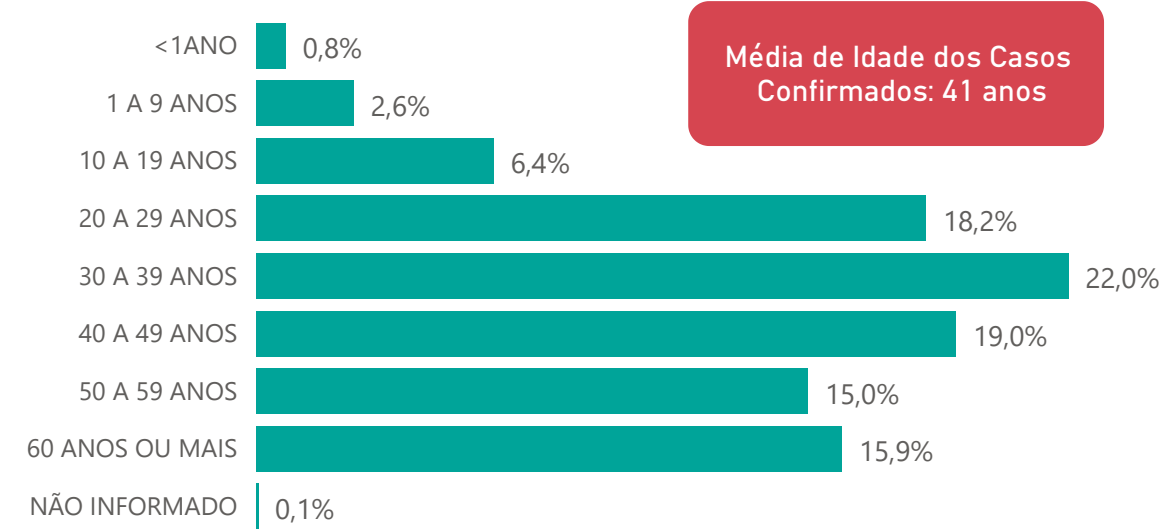


Apresenta Fator de Risco (Comorbidade*)

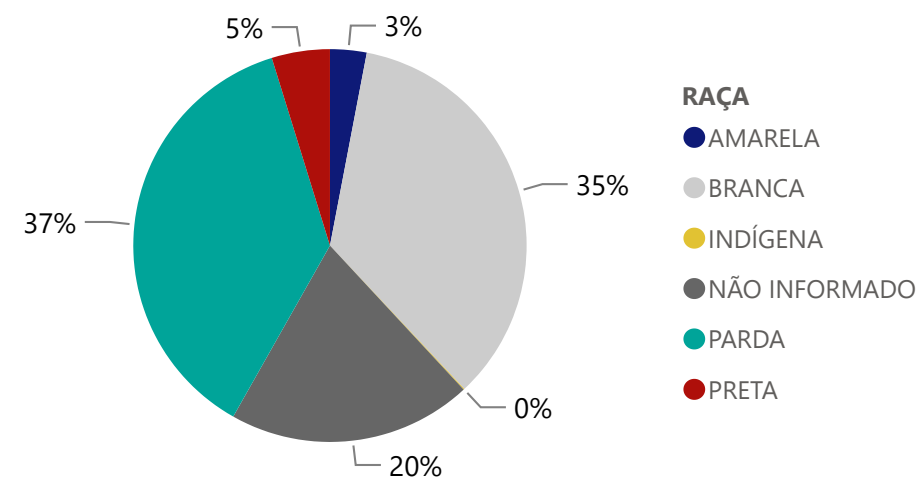


*Dados parciais, aguardando atualização dos municípios.


Quantidade de casos por Faixa Etária




Notificações por Raça



Municípios Afetados



2 DADOS DE HOSPITALIZAÇÃO E ISOLAMENTO DOMICILIAR DOS CASOS CONFIRMADOS DE COVID-19, MG, 2020-2021



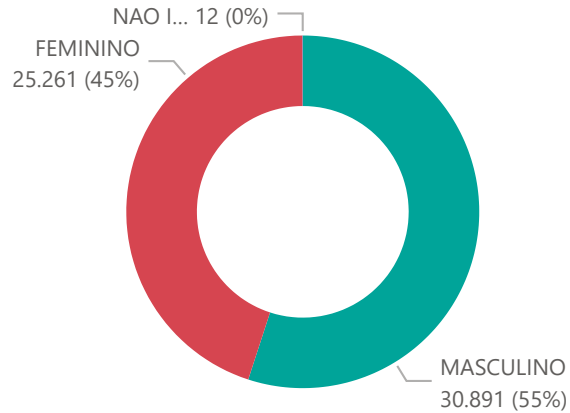
*Casos confirmados de COVID-19 que precisaram de internação hospitalar na rede pública ou privada de Minas Gerais. Dados cumulativos, registrados desde o início da pandemia.

Fonte: Painel COVID-19 MG/ Sala de Situação/SubVS/SES-MG; E-SUS VE; SIVEP-Gripe. Dados parciais, sujeitos a alterações.

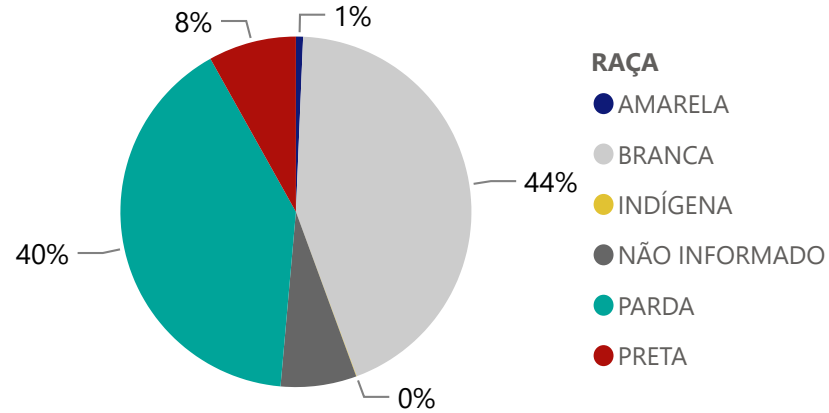
Fonte: Sala de Situação/SubVS/SES-MG; E-SUS VE; SIVEP-Gripe. Dados parciais, sujeitos a alterações.



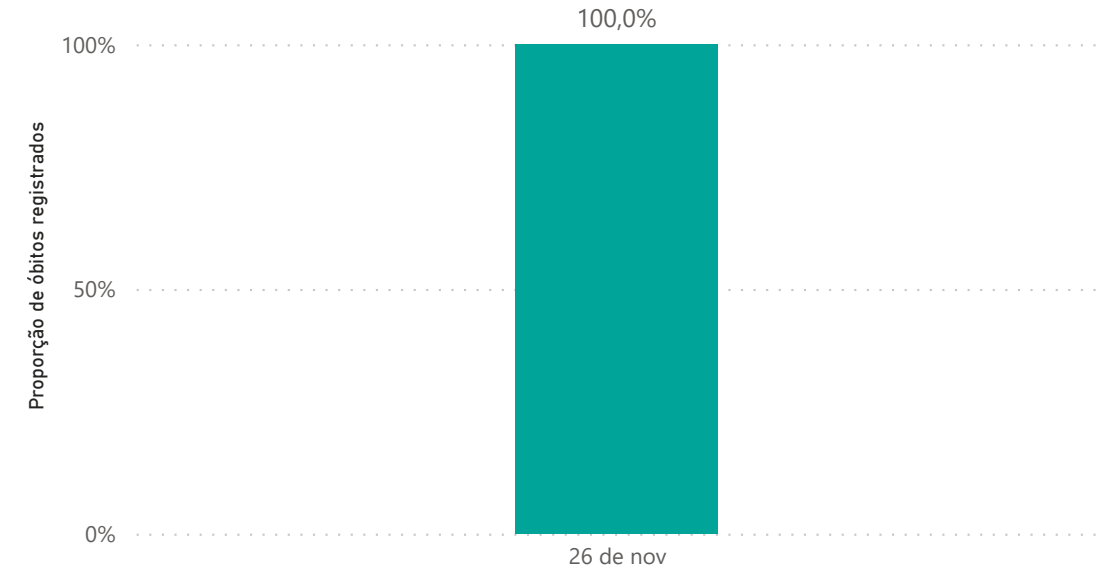
Quantidade de Óbitos por Sexo



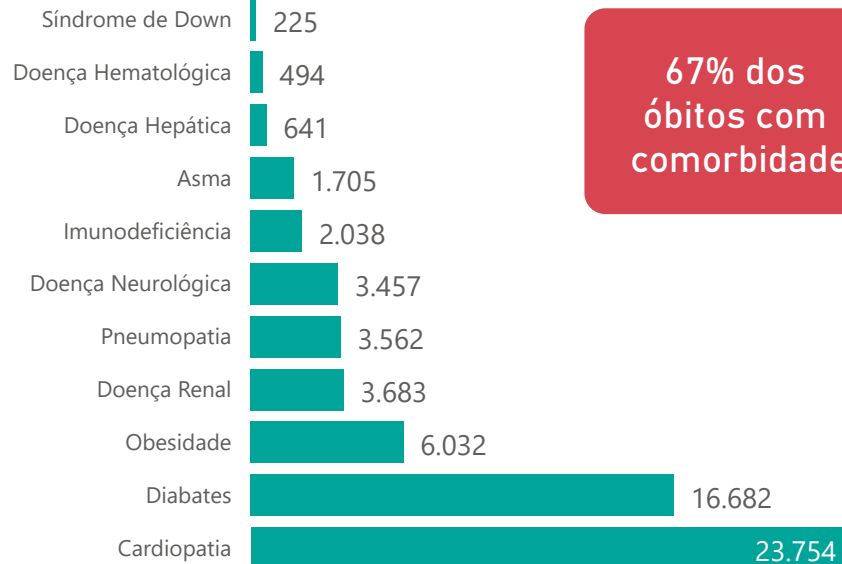
Notificações por Raça



Óbitos Registrados nas Últimas 24 Horas, por Data de Ocorrência



Comorbidade*



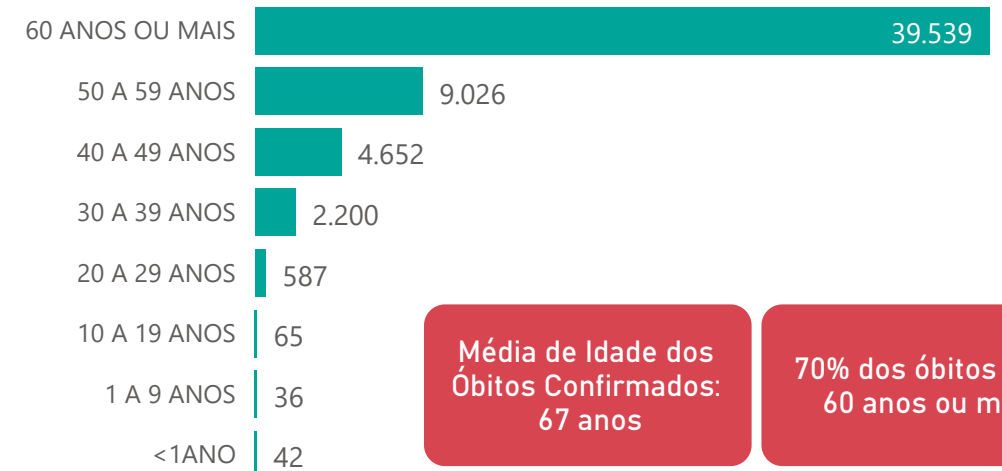
Letalidade

2,5%

Nº de Municípios com Óbitos



Quantidade de Óbitos por Faixa Etária



Média de Idade dos Óbitos Confirmados: 67 anos

70% dos óbitos com 60 anos ou mais

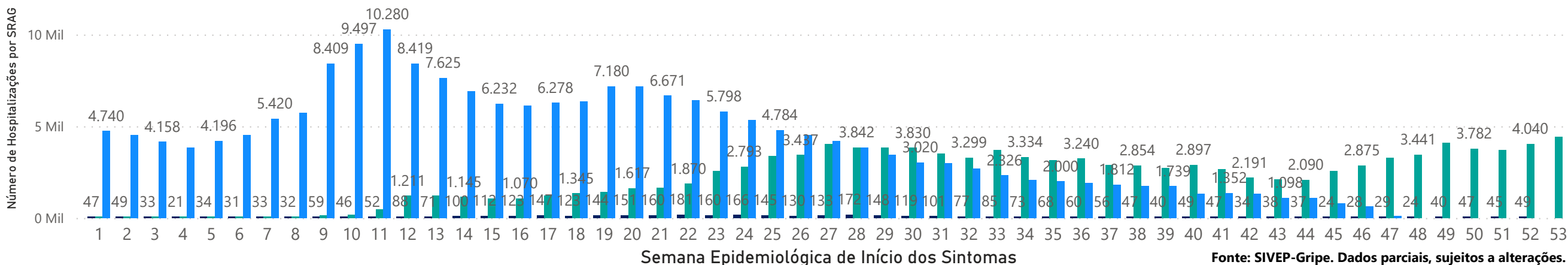
*Os casos que evoluíram a óbito podem ter mais de uma comorbidade.

4

HOSPITALIZAÇÕES POR SÍNDROME RESPIRATÓRIA AGUDA GRAVE (SRAG) 2019-2021

NÚMERO DE HOSPITALIZAÇÕES POR SÍNDROME RESPIRATÓRIA AGUDA GRAVE (SRAG) SEGUNDO SEMANA EPIDEMIOLÓGICA (SE) DE INÍCIO DE SINTOMAS, MG, 2019 - 2021

ANO ● 2019 ● 2020 ● 2021



Fonte: SIVEP-Gripe. Dados parciais, sujeitos a alterações.

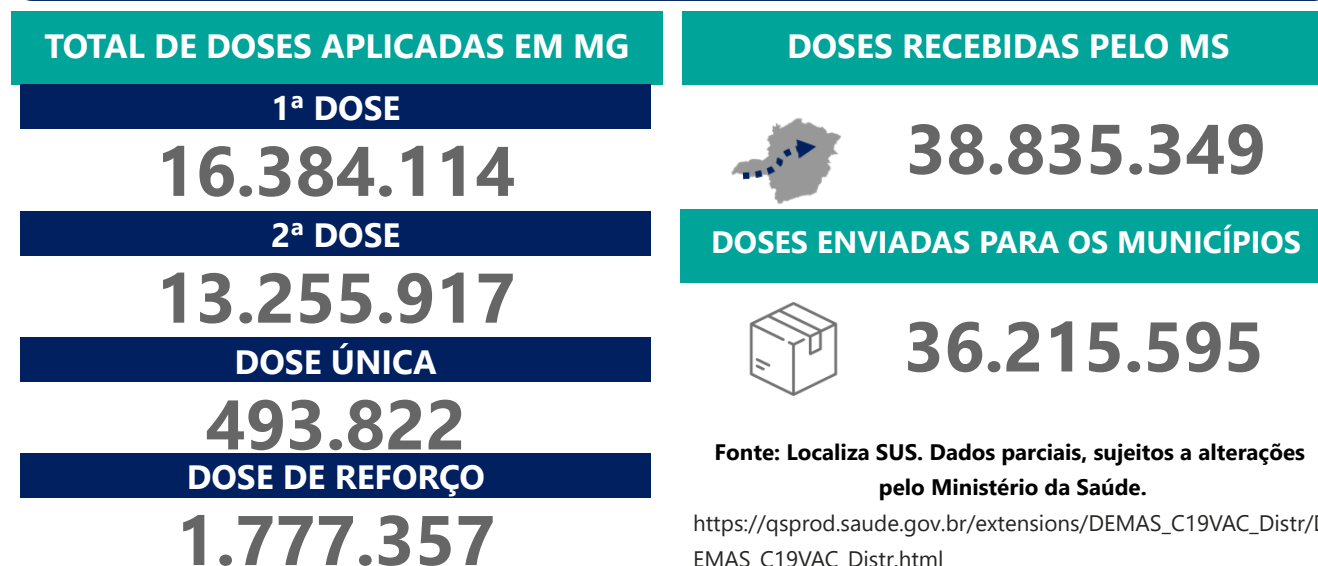
5 DADOS LABORATORIAIS DE COVID-19, REDE PÚBLICA-MG 2020-2021



Fonte: GAL/FUNED. COES MINAS/COVID-19/SESMG. Dados parciais, sujeitos a alterações.

*Não apresentaram resultado que pode ser concluído como positivo ou negativo.

6 DADOS DE VACINAÇÃO



Fonte: Localiza SUS. Dados parciais, sujeitos a alterações pelo Ministério da Saúde.

https://qsprod.saude.gov.br/extensions/DEMAS_C19VAC_Distr/EMAS_C19VAC_Distr.html

DISTRIBUIÇÃO DE CASOS E ÓBITOS CONFIRMADOS DA COVID-19 SEGUNDO LOCAL DE RESIDÊNCIA, MINAS GERAIS, 2020-2021

Local de Residência	Casos*	Óbitos	Doses 1 Aplicadas	Doses 2 Aplicadas	Local de Residência	Casos*	Óbitos	Doses 1 Aplicadas	Doses 2 Aplicadas	Local de Residência	Casos*	Óbitos	Doses 1 Aplicadas	Doses 2 Aplicadas
ABADIA DOS DOURADOS	580	17	5987	5187	CARAI	1.007	17	14940	11217	FELISBURGO	648	17	5056	4057
ABAETE	1.635	44	19570	15102	CARANAIBA	133	4	2707	2394	FELIXLANDIA	1.185	28	11214	9708
ABRE CAMPO	1.274	17	10566	8122	CARANDAI	2.186	56	19273	16623	FERNANDES TOURINHO	112	12	2418	1810
ACAIACA	228	12	3565	2763	CARANGOLA	4.242	126	25853	21393	FERROS	481	11	8297	6357
ACUCENA	771	38	6881	6000	CARATINGA	9.887	269	61742	44198	FERVEDOURO	1.276	18	8652	6716
AGUA BOA	613	11	9492	8554	CARBONITA	686	6	7314	5447	FLORESTAL	275	13	5570	4576
AGUA COMPRIDA	191	8	1809	1573	CAREACU	649	14	5403	4442	FORMIGA	11.241	269	56650	47177
AGUANIL	694	8	3841	3277	CARLOS CHAGAS	2.360	37	15402	11919	FORMOSO	252	10	5771	4210
AGUAS FORMOSAS	1.061	34	14276	10881	CARMESIA	215	1	2162	1790	FORTALEZA DE MINAS	308	8	2800	2644
AGUAS VERMELHAS	458	11	8727	7314	CARMO DA CACHOEIRA	712	18	9253	7152	FORTUNA DE MINAS	124	2	2641	2261
AIMORES	2.100	78	17694	12270	CARMO DA MATA	938	10	9424	7995	FRANCISCO BADARO	162	6	6128	5380
AIURUOCA	349	10	5186	4196	CARMO DE MINAS	994	26	10129	8212	FRANCISCO DUMONT	184	6	3484	2754
ALAGOA	439	8	2235	2366	CARMO DO CAJURU	1.493	56	18386	14038	FRANCISCO SA	1.000	47	16740	12699
ALBERTINA	259	10	2452	1927	CARMO DO PARANAIBA	3.254	120	25492	22146	FRANCISCOPOLIS	311	3	4040	3349
ALEM PARAIBA	3.629	163	25639	20171	CARMO DO RIO CLARO	1.583	64	15726	13108	FREI GASPAR	604	14	4303	2928
ALFENAS	10.943	209	60281	43227	CARMOPOLIS DE MINAS	2.327	54	14592	11720	FREI INOCENCIO	799	28	6412	4653
ALFREDO VASCONCELOS	624	15	5162	4457	CARNEIRINHO	1.326	46	7637	7120	FREI LAGONEGRO	168	5	2972	2743
ALMENARA	4.507	53	27542	20099	CARRANCAS	433	10	3644	3003	FRONTEIRA	2.227	66	11097	7684
ALPERCATA	504	20	5591	4320	CARVALHOPOLIS	305	7	2860	2633	FRONTEIRA DOS VALES	347	10	3569	2890
ALPINOPOLIS	1.860	47	15180	12263	CARVALHOS	249	2	3700	2956	FRUTA DE LEITE	184	3	3642	2311
ALTEROSA	775	36	10749	9135	CASA GRANDE	124	4	1944	1788	FRUTAL	9.101	286	45382	38040
ALTO CAPARAO	430	9	4400	3463	CASCALHO RICO	227	4	2351	2120	FUNILANDIA	347	10	3540	3007
ALTO JEQUITIBA	990	12	6923	5662	CASSIA	1.702	58	13650	11478	GALLEIA	545	21	4574	3310
ALTO RIO DOCE	558	29	9934	8473	CATAGUASES	8.176	266	53706	46360	GAMELEIRAS	311	5	3622	3149
ALVARENGA	513	4	3617	2594	CATAS ALTAS	593	13	4233	3674	GLAUCILANDIA	181	7	2470	2041
ALVINOPOLIS	842	23	12332	11121	CATAS ALTAS DA NORUEGA	127	4	3227	2431	GOIABEIRA	265	8	2367	1894
ALVORADA DE MINAS	291	3	3276	2400	CATUJI	564	8	4938	3675	GOIANA	325	6	3348	2658
AMPARO DO SERRA	164	8	4020	2774	CATUTI	247	4	3807	3085	GONCALVES	352	8	3567	3082
ANDRADAS	4.027	125	31979	25764	CAXAMBU	2.011	57	17381	14296	GONZAGA	390	16	4130	3132
ANDRELANDIA	190	16	9748	8956	CEDRO DO ABAETE	38	0	1122	970	GOUVEIA	690	34	9456	7506
ANGELANDIA	271	4	5853	3589	CENTRAL DE MINAS	688	33	4641	4105	GOVERNADOR VALADARES	32.256	1.282	202377	152349
ANTONIO CARLOS	846	17	9057	7712	CENTRALINA	1.266	53	7233	5938	GRAO MOGOL	766	12	10900	7200
ANTONIO DIAS	580	27	7298	6451	CHACARA	260	10	3242	2422	GRUPIARA	101	3	1230	1071
ANTONIO PRADO DE MINAS	161	5	1537	1441	CHALE	749	10	4350	2614	GUANHAES	3.451	49	25453	22224
ARACAI	103	1	2080	1707	CHAPADA DO NORTE	232	3	8003	6350	GUAPE	1.233	43	11096	9463
ARACITABA	83	11	1735	1598	CHAPADA GAUCHA	1.521	19	9155	7165	GUARACIABA	565	32	8050	7043
ARACUAI	2.163	54	26218	21877	CHIADOR	335	8	2262	1893	GUARACIAMA	213	6	3836	3139
ARAGUARI	19.489	473	84860	77311	CIPOTANEA	520	23	4895	3910	GUARANESIA	2.118	36	15688	12939
ARANTINA	244	6	2726	1868	CLARAVAL	522	4	3557	3457	GUARANI	930	7	6311	5018
ARAPONGA	683	12	6956	5442	CLARO DOS POCOES	520	11	5711	4121	GUARARA	568	18	3082	2544
ARAPORA	2.031	41	5648	4727	CLAUDIO	4.216	67	24049	15113	GUARDA-MOR	693	13	5838	5155
ARAPUA	286	3	2551	2365	COIMBRA	585	12	6084	4854	GUAXUPE	6.475	160	39449	32965
ARAUIOS	933	14	6908	5796	COLUMA	532	9	6894	5967	GUIDOVAL	787	20	6003	5023
ARAXA	15.285	243	85610	71361	COMENDADOR GOMES	412	5	2522	2111	GUIMARANIA	1.020	18	6217	6005
ARCEBURGO	1.255	34	6996	6315	COMERCINHO	446	6	5177	4503	GUIRICEMA	901	33	6784	6008
ARCOS	6.211	140	34065	30164	CONCEICAO DA APARECIDA	795	10	8558	6628	GURINHATA	528	5	4916	3525
AREADO	1.232	33	10824	9013	CONCEICAO DA BARRA DE MINAS	274	5	3054	2469	HELIODORA	707	16	5039	3957
ARGIRITA	287	9	2500	2000	CONCEICAO DAS ALAGOAS	4.703	141	19000	16293	IAPU	1.284	37	7612	7173
ARICANDUVA	162	0	4028	3306	CONCEICAO DAS PEDRAS	188	4	2403	2081	IBERTIOGA	253	13	4244	3566
ARINOS	1.378	31	12614	9009	CONCEICAO DE IPANEMA	398	4	3472	2668	IBIA	2.623	57	17977	15002
ASTOLFO DUTRA	1.457	28	10360	8496	CONCEICAO DO MATO DENTRO	3.185	38	18902	15159	IBIAI	308	12	5322	4231
ATALEIA	1.218	10	10540	7105	CONCEICAO DO PARA	356	10	5227	4206	IBIRACATU	218	2	4340	3242
AUGUSTO DE LIMA	305	11	3707	3226	CONCEICAO DO RIO VERDE	1.237	25	9390	6185	IBIRACI	1.148	25	9088	7573
BAEPENDI	1.730	33	14221	12598	CONCEICAO DOS OUROS	1.068	36	8837	7584	IBIRITE	9.395	408	131273	102710
BALDIM	668	22	6567	5364	CONEGO MARINHO	137	2	5029	3860	IBITIURA DE MINAS	585	5	2931	2322
BAMBUI	2.121	33	18714	15161	CONFINS	533	17	11437	5838	IBITURUNA	329	1	2541	2280
BANDEIRA	472	10	3771	2979	CONGONHAL	1.347	29	9970	7159	ICARAI DE MINAS	367	3	6958	5603
BANDEIRA DO SUL	679	15	5010	4246	CONGONHAS	8.442	109	47828	41140	IGARAPE	3.220	103	33141	26678
BARAO DE COCAIS	4.933	74	25472	23265	CONGONHAS DO NORTE	92	4	3884	2944	IGARATINGA	1.061	15	8323	7928
BARAO DE MONTE ALTO	342	13	4297	3628	CONQUISTA	862	16	5603	4404	IGUATAMA	676	10	6047	4714
BARBACENA	9.440	309	108022	94078	CONSELHEIRO LAFAIETE	15.754	286	98325	82444	IJACI	469	14	5231	4315
BARRA LONGA	427	12	4950	4501	CONSELHEIRO PENA	2.289	51	15612	11517	ILICINEA	767	29	10322	9039
BARROSO	2.097	59	16744	13991	CONSOLACAO	92	4	1515	1120	IMBE DE MINAS	367	9	4753	3028
BELA VISTA DE MINAS	1.004	25	7822	5891	CONTAGEM	47.356	1.921	484159	384727	INCONFIDENTES	552	12	5955	5469
BELMIRO BRAGA	240	4	2744	2442	COQUEIRAL	755	24	7454	6367	INDAIBIRA	451	1	4562	2271
BELO HORIZONTE	285.503	6.990	2117075	1736729	CORACAO DE JESUS	778	22	19272	13206	INDIANOPOLIS	744	7	4934	4563
BELO ORIENTE	2.734	74	18174	13645	CORDISBURGO	396	17	6272	5375	INGAI	166	7	2300	2062
BELO VALE	1.051	12	7233	5513	CORDISLANDIA	282	3	2483	2122	INHAPIM	2.128	66	18125	14820
BERILO	152	1	7897	6369	CORINTO	1.535	48	18186	14063	INHAUMA	730	22	4930	3700
BERIZAL	256	1	3715	2840	COROACI	537	14	6792	5976	INIMUTABA	567	17	5642	4548
BERTOPOLIS	492	5	3525	2746	COROMANDEL	2.184	91	22872	18787	IPABA	1.840	54	12110	9297
BETIM	31.240	1.375	331484	289593	CORONEL FABRICIANO	14.345	354	72616	67709	IPANEMA	2.797	69	15224	12045
BIAS FORTES	115	4	3026	2544	CORONEL MURTA	379	8	6531	5537	IPATINGA	32.488	928	187802	150227
BICAS	1.551	48	11182	10747	CORONEL PACHECO	209	10	2486	2114	IPIACU	542	6	3194	2908
BIQUINHAS	173	4	2101	1977	CORONEL XAVIER CHAVES	328	4	2864	2587	IPIJUNA	1.391	43	7094	7011
BOA ESPERANCA	4.904	145	31858	26271	CORREGO DANTA	185	7	2444	2117	IRAI DE MINAS	891	15	5103	4460
BOCAINA DE MINAS	195	7	3864	3553	CORREGO DO BOM JESUS	475	8	3200	2813	ITABIRA	23.103	384	89206	61732
BOCAIUVA	2.860	70	35151	27996	CORREGO FUNDO	820	8	5418	4710	ITABIRINHA	1.135	43	7518	6908
BOM DESPACHO	6.042	112	39935	32006	CORREGO NOVO	328	13	2149	1586	ITABIRITO	13.919	161	45734	38347
BOM JARDIM DE MINAS	577	5	5844	5399	COUTO DE MAGALHAES DE MINAS	155	7	3601	2920	ITACAMBIRA	197	3	3220	2321
BOM JESUS DA PENHA	726	20	3664	3339	CRISOLITA	261	3	4002	2538	ITACARAMBI	784	17	11346	8274
BOM JESUS DO AMPARO	302	8	4599	3892	CRISTAIS	1.551	30	9792	8289	ITAGUARA	2.256	32	9396	9087
BOM JESUS DO GALHO	775	35	10786	8105	CRISTALIA	419	3	3748	2664	ITAPE	378	6	8098	4734
BOM REPOUSO	1.226	28	9593	7808	CRISTIANO OTONI	464	18	4149	3168	ITAJUBA	9.859	423	76167	66596
BOM SUCESSO	1.262	28	14013	9510	CRISTINA	585	9	7976	6018	ITAMARANDIBA	2.292	28	24425	18007
BONFIM	506	18	6778	6103	CRUCLANDIA	534	8	4875	3920	ITAMARATI DE MINAS	626	6	3554	3470
BONFINOPOLIS DE MINAS	620	14	4035	3308	CRUZEIRO DA FORTALEZA	386	7	3518	2980	ITAMBACURI	892	28	16337	11956
BONITO DE MINAS	122	1	7037	5627	CRUZILIA	1.479	42	12682	10349	ITAMBE DO MATO DENTRO	105	5	1792	1559
BORDA DA MATA	2.034	57	14511	12379	CUPARAQUE	556	8	3327	2692	ITAMOGI	1.288	45	8792	7801
BOTELHOS	1.860	3												

DISTRIBUIÇÃO DE CASOS E ÓBITOS CONFIRMADOS DA COVID-19 SEGUNDO LOCAL DE RESIDÊNCIA, MINAS GERAIS, 2020-2021

Local de Residência	Casos*	Óbitos	Doses 1 Aplicadas	Doses 2 Aplicadas	Local de Residência	Casos*	Óbitos	Doses 1 Aplicadas	Doses 2 Aplicadas	Local de Residência	Casos*	Óbitos	Doses 1 Aplicadas	Doses 2 Aplicadas
LAGOA DOURADA	1.102	13	10030	8209	PEDRA BONITA	416	8	5087	3228	SAO FRANCISCO	1.900	72	42508	26601
LAGOA FORMOSA	2.122	65	15955	13534	PEDRA DO ANTA	165	3	2839	2618	SAO FRANCISCO DE PAULA	488	13	5500	4555
LAGOA GRANDE	877	32	6748	4824	PEDRA DO INDAIA	323	7	3366	2843	SAO FRANCISCO DE SALES	855	31	4526	3705
LAGOA SANTA	6.062	130	46131	37169	PEDRA DOURADA	212	2	2250	1710	SAO FRANCISCO DO GLORIA	443	8	2505	3559
LAJINHA	2.662	43	14000	6800	PEDRALVA	513	14	8830	8011	SAO GERALDO	1.018	28	7959	7232
LAMBARI	2.100	41	16280	11803	PEDRAS DE MARIA DA CRUZ	182	12	6591	5461	SAO GERALDO DA PIEDADE	262	13	3031	2302
LAMIM	156	3	3120	2747	PEDRINOPOLIS	513	10	2973	2337	SAO GERALDO DO BAIXO	228	7	2495	2186
LARANJAL	764	28	5247	4802	PEDRO LEOPOLDO	5.655	202	46188	40255	SAO GONCALO DO ABAETE	474	12	5652	4002
LASSANCE	484	6	5463	4331	PEDRO TEIXEIRA	25	0	1686	1510	SAO GONCALO DO PARA	555	24	9065	7028
LAVRAS	9.440	173	83978	72113	PEQUERI	267	7	2790	2305	SAO GONCALO DO RIO ABAIXO	1.562	27	12732	10058
LEANDRO FERREIRA	316	8	2759	2193	PERQUI	346	10	3561	2392	SAO GONCALO DO RIO PRETO	236	5	2759	2329
LEME DO PRADO	176	3	3379	2678	PERDIGAO	1.277	16	9202	6524	SAO GONCALO DO SAPUCAI	2.720	62	19467	14843
LEOPOLDINA	6.045	167	40307	33769	PERDIZES	1.806	27	12952	9564	SAO GOTARDO	4.512	94	32663	24685
LIBERDADE	258	9	4271	3719	PERDOES	2.259	38	16757	15123	SAO JOAO BATISTA DO GLORIA	1.098	32	5992	5119
LIMA DUARTE	886	49	14260	12564	PERQUITO	611	25	5065	3609	SAO JOAO DA LAGOA	297	4	3440	3038
LI MEIRA DO OESTE	1.271	36	6967	5801	PESCADOR	509	6	2832	2250	SAO JOAO DA MATA	305	11	2444	2078
LONTRA	715	10	6585	5618	PIAU	166	13	2270	2006	SAO JOAO DA PONTE	538	24	18891	16156
LUISBURGO	459	16	5423	4008	PIEDADE DE CARATINGA	729	24	6155	4697	SAO JOAO DAS MISSOES	507	7	9615	7460
LUISLANDIA	237	2	4472	2800	PIEDADE DE PONTE NOVA	212	9	3074	2951	SAO JOAO DEL REI	9.894	227	76959	64012
LUMINARIAS	357	12	3780	3346	PIEDADE DO RIO GRANDE	392	10	4012	3542	SAO JOAO DO MANHUACU	914	29	7959	5900
LUZ	2.169	37	14625	11679	PIEDADE DOS GERAIS	78	5	4222	3916	SAO JOAO DO MANTENINHA	840	12	4300	3238
MACHACALIS	710	12	4998	4118	PIMENTA	928	21	7396	6011	SAO JOAO DO ORIENTE	832	24	5941	4527
MACHADO	4.616	98	31029	25795	PINGO-D'AGUA	420	13	3518	2582	SAO JOAO DO PACUI	50	3	3073	2342
MADRE DE DEUS DE MINAS	702	12	6217	3412	PINTOPOLIS	204	4	5444	3473	SAO JOAO DO PARAISO	1.796	21	16000	10503
MALACACHETA	1.458	28	13364	9957	PIRACEMA	102	15	5359	4897	SAO JOAO EVANGELISTA	1.065	18	12141	9590
MAMONAS	480	6	4600	4098	PIRAJUBA	711	27	5348	4518	SAO JOAO NEPOMUCENO	2.731	47	20811	18199
MANGA	1.535	18	14220	10070	PIRANGA	596	36	13101	11213	SAO JOAQUIM DE BICAS	1.786	111	22147	17978
MANHUACU	7.434	224	70688	58173	PIRANGUCU	494	15	4591	4263	SAO JOSE DA BARRA	727	18	6225	4650
MANHUMIRIM	2.225	47	16029	12595	PIRANGUINHO	964	48	6296	5394	SAO JOSE DA LAPA	2.599	45	18758	14395
MANTENA	3.299	78	18527	13713	PIRAPETINGA	2.550	34	8456	7337	SAO JOSE DA SAFIRA	423	13	2662	2184
MAR DE ESPANHA	1.473	45	10341	7795	PIRAPORA	6.593	101	41945	35005	SAO JOSE DA VARGINHA	245	1	3623	2745
MARAVILHAS	690	7	5562	4479	PIRAUBA	1.637	25	9295	7560	SAO JOSE DO ALEGRE	237	7	3143	2887
MARIA DA FE	1.343	46	11224	9616	PITANGUI	2.451	101	20169	16492	SAO JOSE DO DIVINO	367	3	2630	1995
MARIANA	10.621	105	49239	40637	PIUMHI	5.693	119	28569	23200	SAO JOSE DO GOIABAL	405	15	4318	3578
MARILAC	301	10	3119	2335	PLANURA	1.865	49	8552	6591	SAO JOSE DO JACURI	339	3	4909	4130
MARIO CAMPOS	1.337	53	12108	9472	POCO FUNDO	1.695	12	14236	12062	SAO JOSE DO MANTIMENTO	251	3	2239	1699
MARIPA DE MINAS	349	12	2770	2602	POCOS DE CALDAS	14.030	507	134425	117550	SAO LOURENCO	6.149	155	37022	30875
MARLERIA	381	17	3318	2826	POCRANE	798	9	7254	5997	SAO MIGUEL DO ANTA	534	13	5289	4801
MARMELOPOLIS	195	7	2518	1734	POMPEU	3.560	52	23859	19323	SAO PEDRO DA UNIAO	339	9	3985	3509
MARTINHO CAMPOS	1.379	35	10998	8670	PONTE NOVA	6.550	208	47470	43035	SAO PEDRO DO SUACUI	346	11	4065	3476
MARTINS SOARES	463	13	6065	4577	PONTO CHIQUE	332	13	2144	1151	SAO PEDRO DOS FERROS	427	15	6424	4829
MATA VERDE	577	8	5806	4746	PONTO DOS VOLANTES	499	21	7917	6151	SAO ROMAO	403	7	5928	4779
MATERLANDIA	236	2	3857	2889	PORTEIRINHA	3.013	65	29428	22828	SAO ROQUE DE MINAS	840	19	6013	5015
MATEUS LEME	6.815	94	27983	23260	PORTO FIRME	795	15	7993	6365	SAO SEBASTIAO DA BELA VISTA	587	15	5070	3829
MATHIAS LOBATO	342	12	2412	1816	POTE	1.087	19	11365	6823	SAO SEBASTIAO DA VARGEM ALEGRE	201	4	2532	2131
MATIAS BARBOSA	2.007	62	11248	8859	POUSO ALEGRE	24.336	465	126828	102683	SAO SEBASTIAO DO ANTA	449	11	4935	3764
MATIAS CARDOSO	320	12	7010	5735	POUSO ALTO	911	28	5734	4960	SAO SEBASTIAO DO MARANHAO	514	3	6850	5200
MATIPO	1.562	40	14187	9345	PRADOS	859	19	8011	5576	SAO SEBASTIAO DO OESTE	487	12	8063	5882
MATO VERDE	1.161	15	10370	7460	PRATA	3.289	109	22430	17603	SAO SEBASTIAO DO PARAISO	6.996	278	56954	45039
MATOZINHOS	3.808	112	30505	24704	PRATAPOLIS	636	25	7034	6174	SAO SEBASTIAO DO RIO PRETO	140	2	1328	1212
MATUTINA	243	7	3490	3217	PRATINHA	301	3	2995	2738	SAO SEBASTIAO DO RIO VERDE	335	4	1838	1594
MEDEIROS	271	1	2964	2584	PRESIDENTE BERNARDES	286	8	4170	3236	SAO THOME DAS LETRAS	333	6	5378	4123
MEDINA	1.221	26	15358	7020	PRESIDENTE JUSCELINO	149	6	3279	2935	SAO TIAGO	968	17	9205	7765
MENDES PIMENTEL	837	8	4512	4100	PRESIDENTE KUBITSCHER	220	7	2768	2046	SAO TOMAS DE AQUINO	479	24	5268	4765
MERCES	444	21	8310	7097	PRESIDENTE OLEGARIO	1.138	33	14663	11190	SAO VICENTE DE MINAS	397	9	5882	5246
MESQUITA	433	7	4169	3485	PRUDENTE DE MORAIS	605	22	8261	6321	SAPUCAI-MIRIM	604	7	5120	4132
MINAS NOVAS	889	25	17449	13432	QUARTEL GERAL	173	3	2772	2343	SARDOA	493	10	4250	2871
MINDURI	196	9	3064	1882	QUELUZITO	110	5	2061	1612	SARZEDO	2.349	78	26629	21125
MIRABELA	1.068	21	8864	6538	RAPOSOS	1.977	44	12188	8998	SEM-PEIXE	168	6	2464	2261
MIRADOURO	847	14	7443	6479	RAUL SOARES	2.520	59	18839	15544	SENADOR AMARAL	835	11	4985	3510
MIRAI	1.845	18	10000	8560	RECREIO	779	19	7425	6707	SENADOR CORTES	259	4	1767	1612
MIRAVANIA	8	2	3256	2635	REDUTO	441	11	6042	2891	SENADOR FIRMINO	913	9	6126	5604
MOEDA	401	13	3988	2606	RESENDE COSTA	701	23	9165	7337	SENADOR JOSE BENTO	185	6	1509	1405
MOEMA	1.048	13	6099	4406	RESPLENDOR	2.132	54	12039	9981	SENADOR MODESTINO GONCALVES	190	8	3860	3054
MONJOLOS	61	2	1866	1624	RESSAQUINHA	324	11	4365	3660	SENHORA DE OLIVEIRA	295	8	4640	3951
MONSENHOR PAULO	905	10	6999	5583	RIACHINHO	657	11	5452	4326	SENHORA DO PORTO	111	1	2446	2178
MONTALVANIA	1.534	19	11303	8037	RIACHO DOS MACHADOS	594	8	6269	4609	SENHORA DOS REMEDIOS	433	17	8027	6731
MONTE ALEGRE DE MINAS	1.797	42	15943	12400	RIBEIRAO DAS NEVES	19.461	829	215832	161997	SERICITA	724	4	5394	4267
MONTE AZUL	1.722	34	16756	13669	RIBEIRAO VERMELHO	396	11	3157	2721	SERITINGA	125	2	1681	1419
MONTE BELO	1.216	36	11859	9693	RIO ACIMA	985	32	7741	6429	SERRA AZUL DE MINAS	179	0	3402	2349
MONTE CARMELO	5.030	177	38180	33401	RIO CASCA	1.066	46	10451	7924	SERRA DA SAUDADE	60	0	697	615
MONTE FORMOSO	385	6	3403	2566	RIO DO PRADO	412	7	3652	3079	SERRA DO SALITRE	1.395	42	10958	8619
MONTE SANTO DE MINAS	1.563	56	16285	13190	RIO DOCE	289	10	2752	2504	SERRA DOS AIMORES	593	10	5702	4085
MONTE SIAO	2.797	39	18547	14543	RIO ESPERA	362	11	4355	3044	SERRANIA	746	22	5901	4765
MONTES CLAROS	43.519	986	306222	242077	RIO MANSO	507	12	4508	3987	SERRANOPOLIS DE MINAS	222	2	3547	2755
MONTEZUMA	575	5	5197	3878	RIO NOVO	483	28	6649	6088	SERRANOS	68	1	1615	1508
MORADA NOVA DE MINAS	672	12	7208	6382	RIO PARANAIBA	1.872	29	11754	10018	SERRO	1.256	18	16500	11000
MORRO DA GARCA	109	9	1971	1636	RIO PARDO DE MINAS	1.346	8	19854	12040	SETE LAGOAS	23.086	611	182913	148617
MORRO DO PILAR	204	5	2572	2267	RIO PIRACICABA	2.423	28	12731	10696	SETUBINHA	242	3	7220	4440
MUNHOZ	607	14	4932	4019	RIO POMBA	1.057	38	14861	10685	SILVEIRANIA	110	3	2080	1982
MURIAE	11.555	335	84439	71293	RIO PRETO	515	6	4075	3273	SILVIANOPOLIS	316	12	5113	4250
MUTUM	2.336	43	21108	15466	RIO VERMELHO	582	4	9481	7536	SIMAO PEREIRA	289	13	2487	2116
MUZAMBINHO	1.906	36	18384	15651	RITAPOLIS	295	13	4012	3791	SIMONESIA	1.411	44	15175	12184
NACIP RAYDAN	244	7	2126	1608	ROCHEDO DE MINAS	247	4	2012	1833	SOBRALIA	403	18	4137	3193
NANUQUE	4.567	132	28314	21371	RODEIRO	961	19	7061	5085	SOLEDADE DE MINAS	391	9	5196	3000
NAQUE	582	22	4168	3038	ROMARIA	395	9	2930	2592	TABULEIRO	285	13	3654	3239
NATALANDIA	340	8	3017	2378	ROSARIO DA LIMEIRA	269	7	4112	2905	TAIOBEIRAS	3.685	38	24649	16506
NATERCIA	501	8	4191	3686	RUBELITA	193	3	5612	3335	TAPARUBA	339	10	2510	1863
NAZARENO	559	10	7159	6000	RUBIM</									