

# BOLETIM EPIDEMIOLÓGICO

COVID-19: Doença causada pelo coronavírus – 19

quarta-feira, 10 de novembro de 2021



SAÚDE



MINAS GERAIS  
GOVERNO DIFERENTE.  
ESTADO EFICIENTE.



## CENÁRIO EM MINAS GERAIS - COVID-19 CORONAVÍRUS

Total de Casos Confirmados

2.193.876

Casos em Acompanhamento

18.505

Casos Recuperados

2.119.551

Óbitos Confirmados

55.820

Fonte: Painel COVID-19 MG/Sala de Situação/SubVS/SES/MG. Dados parciais, sujeitos a alterações.

**TOTAL DE CASOS CONFIRMADOS:** soma dos casos confirmados que não evoluíram para óbito e dos óbitos confirmados por COVID-19.

**CASOS RECUPERADOS:** casos confirmados de COVID-19 que receberam alta hospitalar e/ou cumpriram isolamento domiciliar de 10 dias E estão há 72h assintomáticos (sem a utilização de medicamentos sintomáticos) E sem intercorrências.

**CASOS EM ACOMPANHAMENTO:** casos confirmados de COVID-19 que não evoluíram para óbito, cuja condição clínica permanece sendo acompanhada ou aguarda atualização pelos municípios.

**ÓBITOS CONFIRMADOS:** óbitos confirmados para COVID-19.



Nº de Casos Confirmados nas Últimas 24h

966



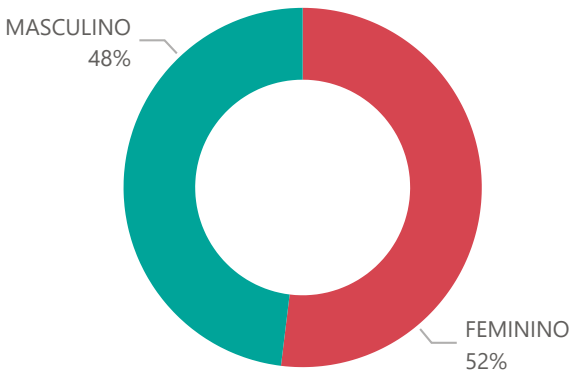
Nº de Óbitos Confirmados nas Últimas 24h\*

40

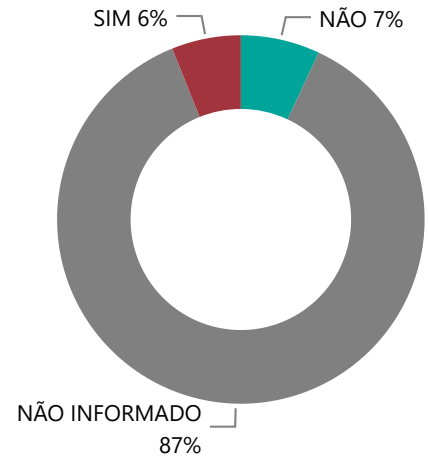
**Observação:** o "número de casos e óbitos confirmados nas últimas 24h" pode não retratar a ocorrência de novos casos no período, mas o total de casos notificados à SES/MG nas últimas 24h.

# 1 PERFIL EPIDEMIOLÓGICO DOS CASOS CONFIRMADOS DE COVID-19 QUE NÃO EVOLUÍRAM PARA ÓBITO, MG, 2020-2021

## Quantidade de Casos por Sexo

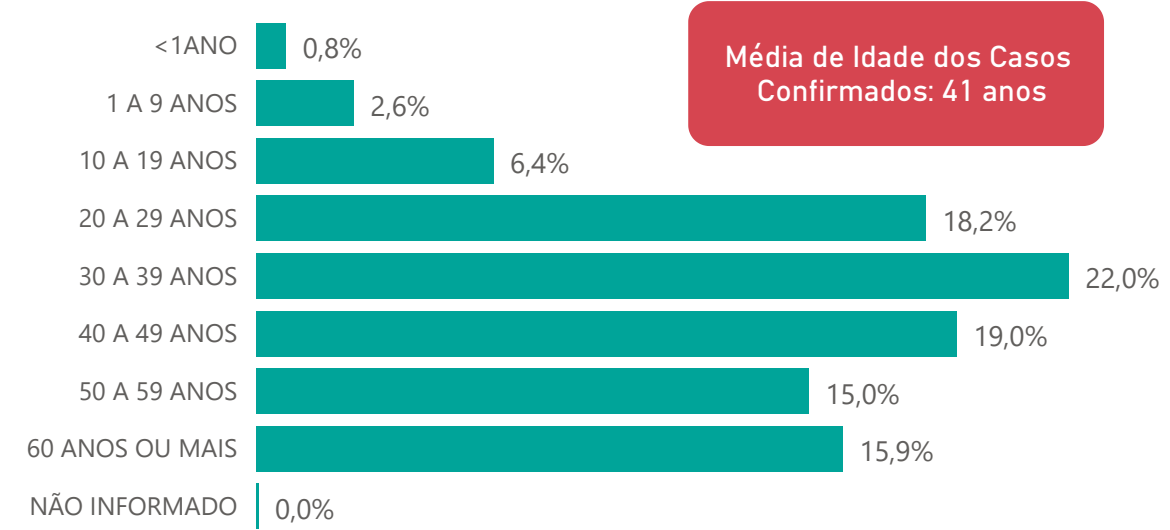


## Apresenta Fator de Risco (Comorbidade\*)

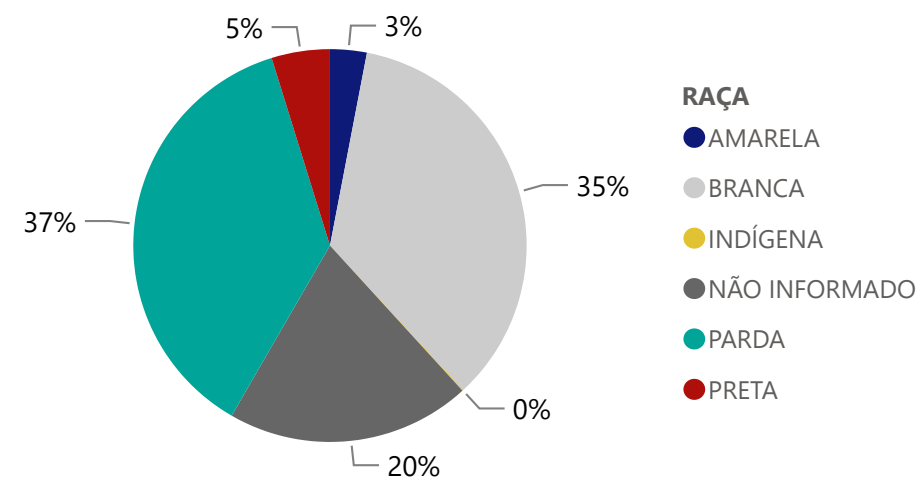


\*Dados parciais, aguardando atualização dos municípios.


## Quantidade de casos por Faixa Etária




## Notificações por Raça



## Municípios Afetados



## 2 DADOS DE HOSPITALIZAÇÃO E ISOLAMENTO DOMICILIAR DOS CASOS CONFIRMADOS DE COVID-19, MG, 2020-2021



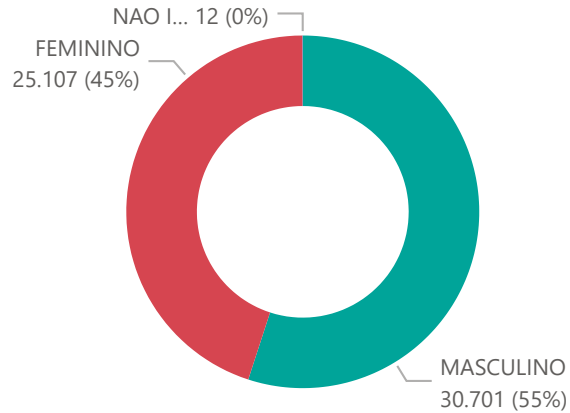
\*Casos confirmados de COVID-19 que precisaram de internação hospitalar na rede pública ou privada de Minas Gerais. Dados cumulativos, registrados desde o início da pandemia.

Fonte: Painel COVID-19 MG/ Sala de Situação/SubVS/SES-MG; E-SUS VE; SIVEP-Gripe. Dados parciais, sujeitos a alterações.

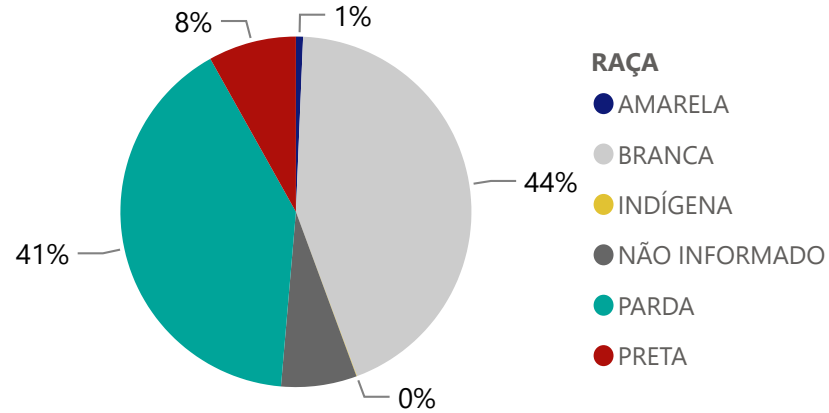
Fonte: Sala de Situação/SubVS/SES-MG; E-SUS VE; SIVEP-Gripe. Dados parciais, sujeitos a alterações.



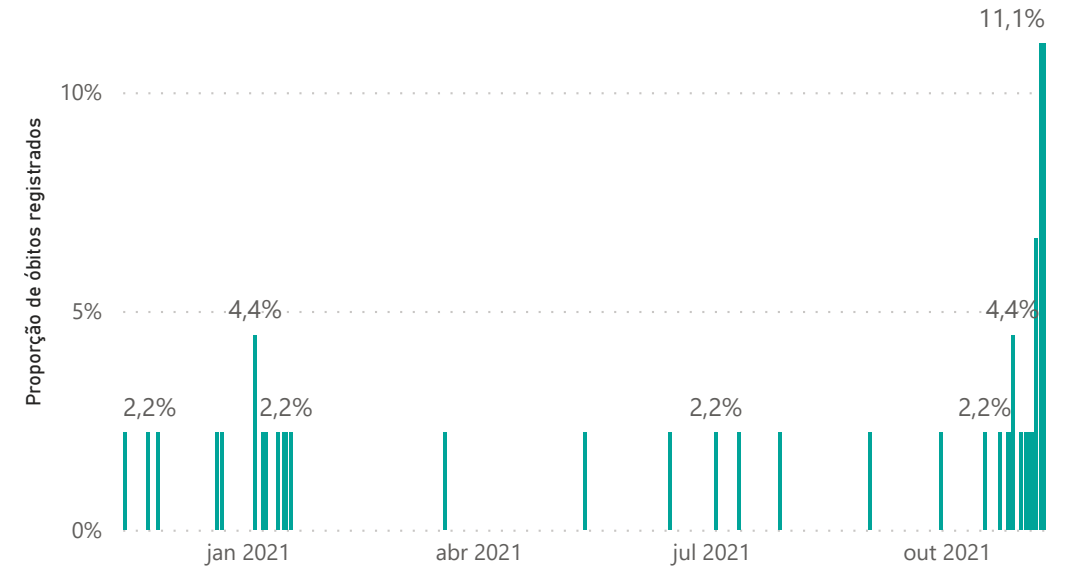
## Quantidade de Óbitos por Sexo



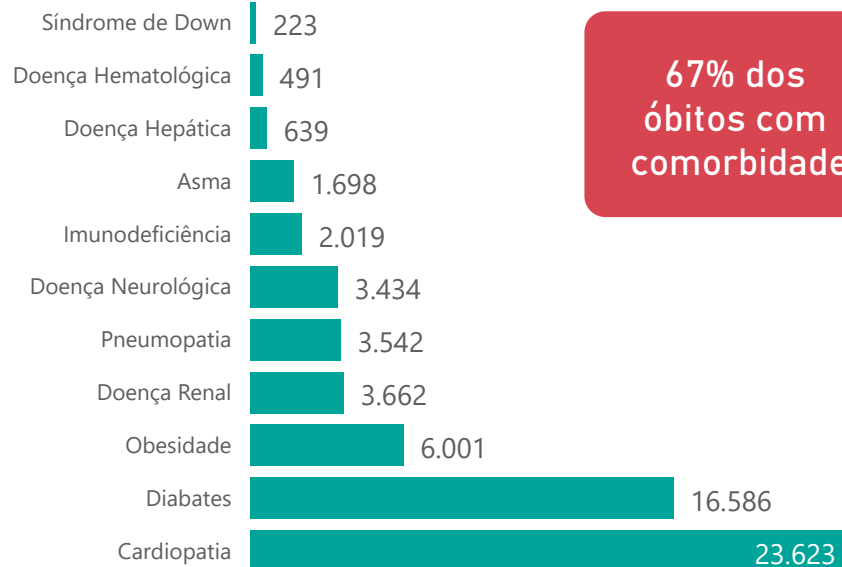
## Notificações por Raça



## Óbitos Registrados nas Últimas 24 Horas, por Data de Ocorrência



## Comorbidade\*



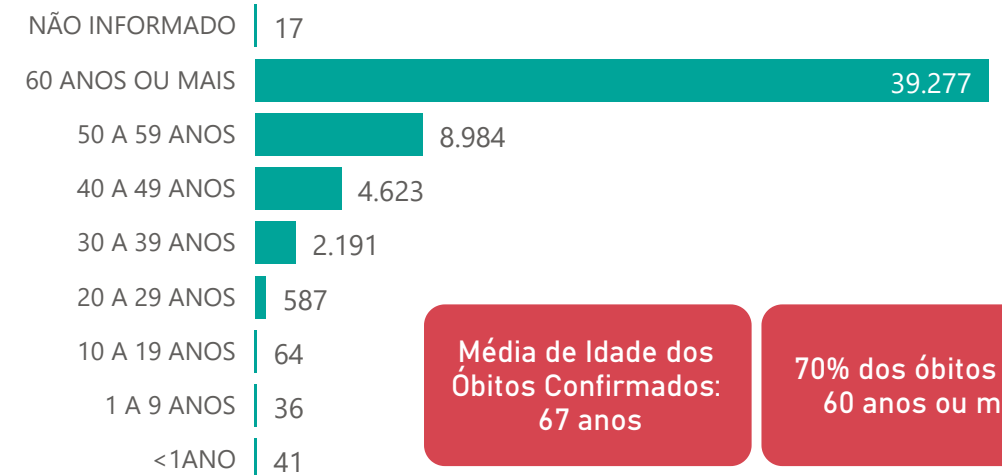
67% dos óbitos com comorbidade

2,5%

## Nº de Municípios com Óbitos



## Quantidade de Óbitos por Faixa Etária



Média de Idade dos Óbitos Confirmados: 67 anos

70% dos óbitos com 60 anos ou mais

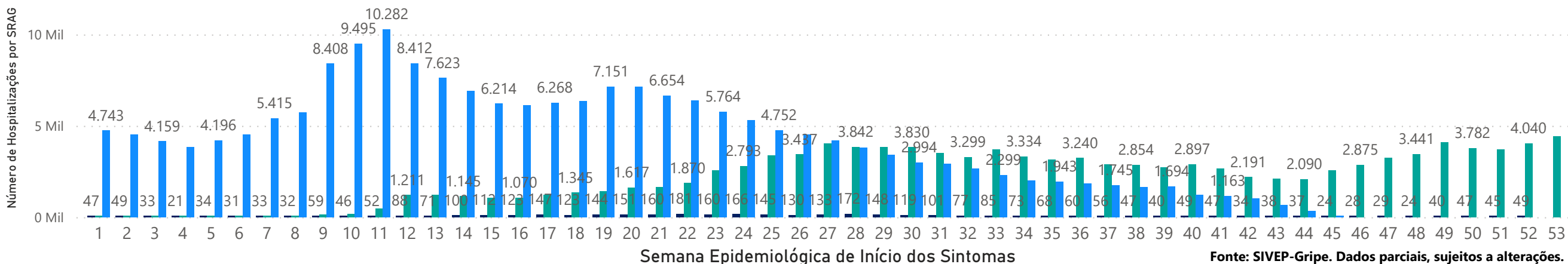
\*Os casos que evoluíram a óbito podem ter mais de uma comorbidade.

4

## HOSPITALIZAÇÕES POR SÍNDROME RESPIRATÓRIA AGUDA GRAVE (SRAG) 2019-2021

### NÚMERO DE HOSPITALIZAÇÕES POR SÍNDROME RESPIRATÓRIA AGUDA GRAVE (SRAG) SEGUNDO SEMANA EPIDEMIOLÓGICA (SE) DE INÍCIO DE SINTOMAS, MG, 2019 - 2021

ANO ● 2019 ● 2020 ● 2021



Fonte: SIVEP-Gripe. Dados parciais, sujeitos a alterações.

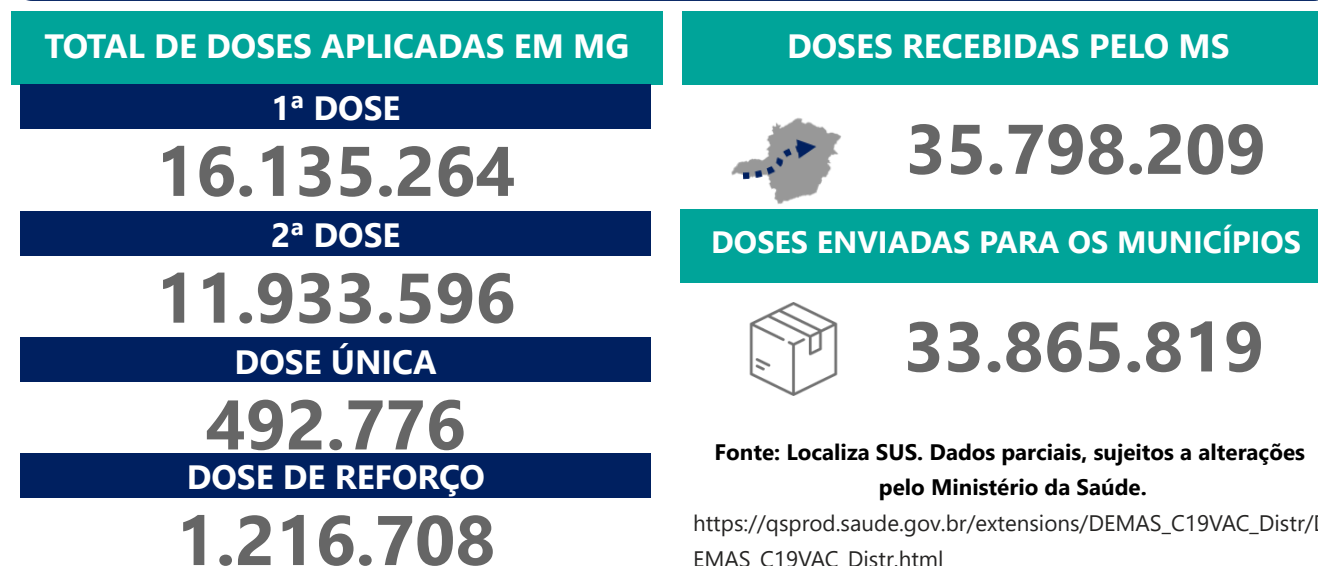
## 5 DADOS LABORATORIAIS DE COVID-19, REDE PÚBLICA-MG 2020-2021



Fonte: GAL/FUNED. COES MINAS/COVID-19/SESMG. Dados parciais, sujeitos a alterações.

\*Não apresentaram resultado que pode ser concluído como positivo ou negativo.

## 6 DADOS DE VACINAÇÃO



Fonte: Localiza SUS. Dados parciais, sujeitos a alterações pelo Ministério da Saúde.

[https://qsprod.saude.gov.br/extensions/DEMAS\\_C19VAC\\_Distr/EMAS\\_C19VAC\\_Distr.html](https://qsprod.saude.gov.br/extensions/DEMAS_C19VAC_Distr/EMAS_C19VAC_Distr.html)



DISTRIBUIÇÃO DE CASOS E ÓBITOS CONFIRMADOS DA COVID-19 SEGUNDO LOCAL DE RESIDÊNCIA, MINAS GERAIS, 2020-2021

Local de Residência	Casos*	Óbitos	Doses 1 Aplicadas	Doses 2 Aplicadas	Local de Residência	Casos*	Óbitos	Doses 1 Aplicadas	Doses 2 Aplicadas	Local de Residência	Casos*	Óbitos	Doses 1 Aplicadas	Doses 2 Aplicadas
ABADIA DOS DOURADOS	575	17	5915	4693	CARAI	1.005	17	14870	9728	FELISBURGO	627	17	4936	3746
ABAETE	1.636	43	19431	13285	CARANAIBA	131	4	2600	1825	FELIXLANDIA	1.186	27	10790	9023
ABRE CAMPO	1.274	17	10450	7175	CARANDAI	2.167	56	18720	15958	FERNANDES TOURINHO	112	12	2365	1635
ACAIACA	222	12	3545	2364	CARANGOLA	4.229	126	25568	20073	FERROS	479	11	8013	5398
ACUCENA	772	37	6790	5250	CARATINGA	9.865	263	61234	40929	FERVEDOURO	1.273	18	8801	6132
AGUA BOA	610	11	9391	7387	CARBONITA	677	6	6913	4380	FLORESTAL	275	13	5551	3923
AGUA COMPRIDA	188	8	1803	1422	CAREACU	646	14	5333	3811	FORMIGA	11.217	265	56580	43960
AGUANIL	693	8	3841	3110	CARLOS CHAGAS	2.355	37	15138	10608	FORMOSO	253	9	5727	3835
AGUAS FORMOSAS	1.043	33	14253	9340	CARMESIA	208	1	2143	1657	FORTALEZA DE MINAS	308	8	2719	2331
AGUAS VERMELHAS	458	11	8399	6542	CARMO DA CACHOEIRA	705	17	9191	6451	FORTUNA DE MINAS	124	2	2546	1998
AIMORES	2.082	80	17644	11613	CARMO DA MATA	938	10	9123	7423	FRANCISCO BADARO	157	6	6080	5072
AIURUOCA	348	10	5168	3639	CARMO DE MINAS	994	26	9714	7472	FRANCISCO DUMONT	184	6	3440	2436
ALAGOA	439	8	2215	2281	CARMO DO CAJURU	1.479	56	18159	13188	FRANCISCO SA	993	47	16519	11052
ALBERTINA	259	10	2429	1737	CARMO DO PARANAIBA	3.241	119	24586	20832	FRANCISCOLPOLIS	311	3	4028	3010
ALEM PARAIBA	3.617	163	25592	19268	CARMO DO RIO CLARO	1.587	60	15443	11759	FREI GASPAR	604	14	4227	2288
ALFENAS	10.818	204	60281	43227	CARMOPOLIS DE MINAS	2.326	54	14540	10716	FREI INOCENCIO	799	28	6351	4074
ALFREDO VASCONCELOS	618	15	5159	4207	CARNEIRINHO	1.308	46	7584	6602	FREI LAGONEGRO	167	5	2857	2208
ALMENARA	4.499	53	27542	17693	CARRANCAS	433	10	3608	2670	FRONTEIRA	2.225	66	10900	6512
ALPERCATA	502	20	5556	4284	CARVALHOPOLIS	297	7	2722	2520	FRONTEIRA DOS VALES	334	10	3529	2715
ALPINOPOLIS	1.858	47	15077	11011	CARVALHOS	249	2	3686	2702	FRUTA DE LEITE	177	3	3607	2078
ALTEROSA	775	36	10570	9135	CASA GRANDE	124	4	1861	1728	FRUTAL	9.094	286	43758	34826
ALTO CAPARAO	430	9	4298	3169	CASCALHO RICO	227	4	2299	2089	FUNILANDIA	347	10	3432	2771
ALTO JEQUITIBA	986	11	6861	4703	CASSIA	1.699	58	13513	10323	GALLILEIA	545	21	4548	3099
ALTO RIO DOCE	558	29	9855	7893	CATAGUASES	8.087	262	52412	42436	GAMELEIRAS	310	5	3547	2753
ALVARENGA	510	4	3600	2321	CATAS ALTAS	588	13	4078	3433	GLAUCILANDIA	181	7	2412	1670
ALVINOPOLIS	842	23	12279	9840	CATAS ALTAS DA NORUEGA	126	4	3203	2162	GOIABEIRA	265	8	2348	1757
ALVORADA DE MINAS	289	3	3202	1823	CATUJI	560	8	4845	2428	GOIANA	323	6	3348	2658
AMPARO DO SERRA	163	8	3989	2476	CATUTI	244	4	3724	2719	GONCALVES	351	8	3510	3007
ANDRADAS	4.012	125	31742	24250	CAXAMBU	1.994	56	17239	12599	GONZAGA	390	16	4096	2922
ANDRELANDIA	191	15	9735	7766	CEDRO DO ABAETE	38	0	1085	900	GOUVEIA	684	34	9397	6920
ANGELANDIA	268	4	5790	3022	CENTRAL DE MINAS	688	33	4603	3599	GOVERNADOR VALADARES	31.615	1.274	200285	142100
ANTONIO CARLOS	842	17	9029	7359	CENTRALINA	1.265	53	7034	5511	GRAO MOGOL	763	12	10900	6300
ANTONIO DIAS	580	27	7276	5898	CHACARA	255	10	3217	2166	GRUPIARA	101	3	1228	1017
ANTONIO PRADO DE MINAS	161	5	1535	1370	CHALE	745	10	4344	2474	GUANHAE	3.440	48	24518	20300
ARACAI	103	1	2063	1675	CHAPADA DO NORTE	231	3	7747	6149	GUAPE	1.232	43	10998	8815
ARACITABA	82	11	1733	1524	CHAPADA GAUCHA	1.521	18	8876	6420	GUARACIABA	564	32	7826	6544
ARACUAI	2.101	54	24969	21083	CHIADOR	334	8	2209	1704	GUARACIAMA	213	6	3806	2940
ARAGUARI	19.416	470	83710	71592	CIPOTANEA	520	23	4879	3865	GUARANESIA	2.118	36	15369	11542
ARANTINA	244	6	2708	1604	CLARAVAL	519	4	3516	3303	GUARANI	921	7	6299	4618
ARAPONGA	679	12	6864	3845	CLARO DOS POCOES	518	11	5711	4121	GUARARA	566	18	3082	2544
ARAPORA	2.027	41	5539	4428	CLAUDIO	4.216	67	24049	15113	GUARDA-MOR	690	13	5690	4954
ARAPUA	286	3	2468	2331	COIMBRA	582	12	6079	4227	GUAXUPE	6.438	158	38984	29499
ARAUJOS	933	14	6753	5415	COLUNA	506	10	6523	5301	GUIDOVAL	784	20	5964	4398
ARAXA	15.173	242	84853	64484	COMENDADOR GOMES	412	5	2478	1950	GUIMARANIA	998	18	6183	5417
ARCEBURGO	1.252	34	6831	6026	COMERCINHO	445	6	5115	4271	GUIRICEMA	893	33	6764	5504
ARCOS	6.204	140	33343	28046	CONCEICAO DA APARECIDA	792	10	8426	5596	GURINHATA	525	5	4856	3307
AREADO	1.228	32	10593	8246	CONCEICAO DA BARRA DE MINAS	271	5	3008	2231	HELIODORA	707	16	4796	3676
ARGIRITA	278	9	2400	1700	CONCEICAO DAS ALAGOAS	4.688	140	18816	13924	IAPU	1.231	36	7592	6303
ARICANDUVA	162	0	3983	2897	CONCEICAO DAS PEDRAS	184	4	2352	1908	IBERTIOGA	251	13	4095	3310
ARINOS	1.373	30	12420	7934	CONCEICAO DE IPANEMA	397	4	3507	2363	IBIA	2.610	56	17683	13372
ASTOLFO DUTRA	1.452	28	10324	7641	CONCEICAO DO MATO DENTRO	3.111	38	18042	12059	IBIAI	308	12	5163	3614
ATALEIA	1.207	10	10540	6012	CONCEICAO DO PARA	355	10	5198	3893	IBIRACATU	217	2	4340	2842
AUGUSTO DE LIMA	305	11	3587	3028	CONCEICAO DO RIO VERDE	1.236	25	9376	6180	IBIRACI	1.148	25	8988	6566
BAEPENDI	1.725	33	14058	11495	CONCEICAO DOS OUROS	1.067	36	8796	7127	IBIRITE	9.307	404	119510	75862
BALDIM	652	22	6312	4687	CONEGO MARINHO	131	2	4964	3365	IBITIURA DE MINAS	581	5	2919	2270
BAMBUI	2.108	33	18594	14792	CONFINS	533	17	11423	5444	IBITURUNA	326	1	2249	1760
BANDEIRA	472	10	3766	2576	CONGONHAL	1.346	29	9715	6715	ICARAI DE MINAS	367	3	6888	4841
BANDEIRA DO SUL	676	15	4907	3565	CONGONHAS	8.415	109	47528	36884	IGARAPE	3.191	103	32447	24069
BARAO DE COCAIS	4.910	74	23216	20227	CONGONHAS DO NORTE	92	4	3836	2565	IGARATINGA	1.057	15	8093	7488
BARAO DE MONTE ALTO	342	13	4282	3340	CONQUISTA	860	16	5603	4404	IGUATAMA	667	10	6028	4487
BARBACENA	9.347	309	107560	88570	CONSELHEIRO LAFAIETE	15.691	282	95144	78144	IJACI	468	14	5181	3659
BARRA LONGA	420	12	4931	3865	CONSELHEIRO PENA	2.282	51	15406	9360	ILICINEA	767	29	10252	7783
BARROSO	2.058	59	16424	12728	CONSOLACAO	92	4	1474	998	IMBE DE MINAS	365	8	4686	2549
BELA VISTA DE MINAS	999	25	7763	4840	CONTAGEM	47.207	1.916	480914	351198	INCONFIDENTES	550	12	5793	5139
BELMIRO BRAGA	240	4	2730	2356	COQUEIRAL	755	24	6928	5890	INDAIABIRA	451	1	4562	2271
BELO HORIZONTE	282.965	6.930	2108371	1607538	CORACAO DE JESUS	766	22	19215	11727	INDIANOPOLIS	743	7	4886	4340
BELO ORIENTE	2.730	71	17902	11908	CORDISBURGO	396	17	6580	4446	INGAI	165	7	2244	1810
BELO VALE	1.050	12	7135	4826	CORDISLANDIA	281	3	2477	1787	INHAPIM	2.124	65	17986	12063
BERILO	152	1	7785	6276	CORINTO	1.531	48	18035	12751	INHAUMA	727	22	4893	3407
BERIZAL	250	1	3702	2274	COROACI	503	14	6745	5195	INIMUTABA	566	17	5432	3987
BERTOPOLIS	492	5	3525	2746	COROMANDEL	2.158	91	22589	16907	IPABA	1.839	54	12018	8417
BETIM	31.182	1.369	331690	255249	CORONEL FABRICIANO	14.334	353	72246	61959	IPANEMA	2.794	69	14688	10910
BIAS FORTES	115	4	2971	2392	CORONEL MURTA	369	7	6219	5025	IPATINGA	32.402	925	186561	138139
BICAS	1.537	47	11037	9716	CORONEL PACHECO	209	10	2481	1936	IPIACU	542	6	3122	2553
BIQUINHAS	173	4	2097	1742	CORONEL XAVIER CHAVES	325	4	2816	2377	IPIJUNA	1.388	43	7082	6307
BOA ESPERANCA	4.887	145	31191	23586	CORREGO DANTA	185	7	2444	2117	IRAI DE MINAS	891	15	4827	4038
BOCAINA DE MINAS	195	7	3709	3423	CORREGO DO BOM JESUS	469	8	3196	2387	ITABIRA	22.938	384	88403	58553
BOCAIUVA	2.789	70	33394	23909	CORREGO FUNDO	816	8	5321	4494	ITABIRINHA	1.127	42	7482	6528
BOM DESPACHO	6.031	108	39677	30036	CORREGO NOVO	327	13	2095	1370	ITABIRITO	13.869	160	44576	34304
BOM JARDIM DE MINAS	564	5	5795	4604	COUTO DE MAGALHAES DE MINAS	155	7	3526	2888	ITACAMBIRA	188	3	3175	1858
BOM JESUS DA PENHA	729	17	3437	3138	CRISOLITA	259	3	3983	2356	ITACARAMBI	783	17	10900	6747
BOM JESUS DO AMPARO	301	8	4489	3503	CRISTAIS	1.549	30	9700	8008	ITAGUARA	2.252	32	11354	7122
BOM JESUS DO GALHO	774	35	10707	6899	CRISTALIA	415	3	3713	2426	ITAIPE	378	6	7952	3605
BOM REPOUSO	1.218	28	9204	6812	CRISTIANO OTONI	463	17	4112	2993	ITAJUBA	9.827	423	74962	61767
BOM SUCESSO	1.262	28	13483	8937	CRISTINA	585	9	7960	6256	ITAMARANDIBA	2.285	28	23785	14680
BONFIM	504	18	6761	5675	CRUCLANDIA	527	8	4784	3300	ITAMARATI DE MINAS	624	6	3550	3324
BONFINOPOLIS DE MINAS	620	14	3991	3047	CRUZEIRO DA FORTALEZA	371	7	3367	2712	ITAMBACURI	893	27	16219	11347
BONITO DE MINAS	122	1	6713	4713	CRUZILIA	1.479	42	12237	9260	ITAMBE DO MATO DENTRO	105	5	1704	1351
BORDA DA MATA	2.034	57	14064	11311	CUPARAQUE	522	7	3308	2475	ITAMOGI	1.286	45	8755	6779
BOTELHOS	1.857	34	11053											



**DISTRIBUIÇÃO DE CASOS E ÓBITOS CONFIRMADOS DA COVID-19 SEGUNDO LOCAL DE RESIDÊNCIA, MINAS GERAIS, 2020-2021**

Local de Residência	Casos*	Óbitos	Doses 1 Aplicadas	Doses 2 Aplicadas	Local de Residência	Casos*	Óbitos	Doses 1 Aplicadas	Doses 2 Aplicadas	Local de Residência	Casos*	Óbitos	Doses 1 Aplicadas	Doses 2 Aplicadas
LAGOA DOURADA	1.080	13	9711	7270	PEDRA BONITA	416	8	5033	2801	SAO FRANCISCO	1.862	73	41826	24140
LAGOA FORMOSA	2.121	65	15395	12973	PEDRA DO ANTA	165	3	2830	2302	SAO FRANCISCO DE PAULA	488	13	5261	4400
LAGOA GRANDE	877	32	6588	4450	PEDRA DO INDAIA	323	7	3287	2670	SAO FRANCISCO DE SALES	845	31	4480	3252
LAGOA SANTA	6.029	127	45223	34560	PEDRA DOURADA	212	2	2250	1496	SAO FRANCISCO DO GLORIA	443	8	3947	3094
LAJINHA	2.654	41	13700	6400	PEDRALVA	513	14	8578	7763	SAO GERALDO	1.018	28	7241	6297
LAMBARI	2.034	40	16280	11803	PEDRAS DE MARIA DA CRUZ	182	12	6570	4499	SAO GERALDO DA PIEDADE	262	13	2901	2177
LAMIM	156	3	3115	2431	PEDRINOPOLIS	513	9	2934	2074	SAO GERALDO DO BAIXIO	220	7	2466	1910
LARANJAL	764	28	5225	4412	PEDRO LEOPOLDO	5.621	201	45828	34844	SAO GONCALO DO ABAETE	474	12	5591	3600
LASSANCE	482	6	5203	3844	PEDRO TEIXEIRA	25	0	1558	1189	SAO GONCALO DO PARA	555	24	9024	6576
LAVRAS	9.403	172	83621	64593	PEQUERI	264	6	2778	1975	SAO GONCALO DO RIO ABAIXO	1.558	27	12603	8902
LEANDRO FERREIRA	316	8	2758	1991	PEQUI	344	10	3251	2235	SAO GONCALO DO RIO PRETO	229	5	2745	2021
LEME DO PRADO	176	3	3369	2462	PERDIGAO	1.257	16	8977	6224	SAO GONCALO DO SAPUCAI	2.718	61	18481	10709
LEOPOLDINA	5.890	166	39260	29858	PERDIZES	1.805	27	12247	7762	SAO GOTARDO	4.514	92	30459	21081
LIBERDADE	258	9	4267	3654	PERDOES	2.256	38	16025	12997	SAO JOAO BATISTA DO GLORIA	1.098	32	5792	4692
LIMA DUARTE	873	48	13343	11835	PERIQUITO	612	24	5005	3420	SAO JOAO DA LAGOA	297	4	3370	2600
LIMEIRA DO OESTE	1.271	36	6932	4958	PESCADOR	498	6	2799	2125	SAO JOAO DA MATA	306	10	2317	1646
LONTRA	713	10	6513	4121	PIAU	158	12	2235	1778	SAO JOAO DA PONTE	538	24	18578	14750
LUISBURGO	455	16	5315	3610	PIEDADE DE CARATINGA	728	24	5983	4074	SAO JOAO DAS MISSOES	507	7	9543	7396
LUISLANDIA	236	2	4327	2351	PIEDADE DE PONTE NOVA	212	9	2965	2473	SAO JOAO DEL REI	9.690	227	75757	55737
LUMINARIAS	357	12	3759	3114	PIEDADE DO RIO GRANDE	391	10	3827	3184	SAO JOAO DO MANHUACU	914	29	7804	5311
LUZ	2.169	37	14569	10721	PIEDADE DOS GERAIS	78	5	4196	2847	SAO JOAO DO MANTENINHA	840	12	4004	2489
MACHACALIS	710	12	4941	3867	PIMENTA	927	21	7187	5415	SAO JOAO DO ORIENTE	789	24	5803	3696
MACHADO	4.612	97	30469	22523	PINGO-D'AGUA	421	12	3470	2306	SAO JOAO DO PACUI	50	3	3060	1740
MADRE DE DEUS DE MINAS	687	12	6217	3110	PINTOPOLIS	203	4	5167	3083	SAO JOAO DO PARAISO	1.786	21	15410	9306
MALACACHETA	1.457	28	13175	9370	PIRACEMA	102	15	5228	4732	SAO JOAO EVANGELISTA	1.047	18	12056	8734
MAMONAS	479	6	4584	3267	PIRAJUBA	710	27	5249	4297	SAO JOAO NEPOMUCENO	2.699	47	20626	16500
MANGA	1.525	18	14089	9006	PIRANGA	586	36	12698	10328	SAO JOAQUIM DE BICAS	1.781	111	21957	16622
MANHUACU	7.420	222	70688	48035	PIRANGUCU	492	15	4444	4005	SAO JOSE DA BARRA	727	18	5900	3713
MANHUMIRIM	2.222	46	15965	10662	PIRANGUINHO	961	48	6091	4813	SAO JOSE DA LAPA	2.598	45	18657	11389
MANTENA	3.289	79	18427	12563	PIRAPETINGA	2.531	34	8334	6476	SAO JOSE DA SAFIRA	419	13	2603	1883
MAR DE ESPANHA	1.461	42	10287	7297	PIRAPORA	6.577	99	41661	32230	SAO JOSE DA VARGINHA	245	1	3527	2509
MARAVILHAS	690	7	5571	3490	PIRAUBA	1.624	25	9295	7218	SAO JOSE DO ALEGRE	237	7	3021	2768
MARIA DA FE	1.337	46	11053	8769	PITANGUI	2.438	101	19992	14527	SAO JOSE DO DIVINO	361	3	2572	1678
MARIANA	10.500	104	48000	38977	PIUMHI	5.686	118	27674	19503	SAO JOSE DO GOIABAL	405	15	4301	3096
MARILAC	301	10	3068	2242	PLANURA	1.864	49	8466	5839	SAO JOSE DO JACURI	335	3	4875	3657
MARIO CAMPOS	1.332	53	11661	8597	POCO FUNDO	1.695	12	13807	10583	SAO JOSE DO MANTIMENTO	251	3	2228	1501
MARIPA DE MINAS	348	12	2662	2497	POCOS DE CALDAS	13.982	503	131473	110646	SAO LOURENCO	6.132	154	35757	29280
MARLIERIA	381	17	3288	2646	POCRANE	799	8	6994	5526	SAO MIGUEL DO ANTA	529	13	5283	4126
MARMELOPOLIS	195	7	2487	1586	POMPEU	3.560	52	23644	17824	SAO PEDRO DA UNIAO	337	9	3930	3173
MARTINHO CAMPOS	1.377	35	10855	7922	PONTE NOVA	6.528	208	47083	40774	SAO PEDRO DO SUACUI	344	10	4009	3045
MARTINS SOARES	463	13	6033	4316	PONTO CHIQUE	331	13	2142	1061	SAO PEDRO DOS FERROS	423	15	6398	4270
MATA VERDE	577	8	5607	3800	PONTO DOS VOLANTES	499	21	7863	5139	SAO ROMAO	376	7	5847	3878
MATERLANDIA	236	1	3842	2821	PORTEIRINHA	2.996	65	29235	20176	SAO ROQUE DE MINAS	834	19	5785	4370
MATEUS LEME	6.813	93	26930	19279	PORTO FIRME	793	15	7974	5279	SAO SEBASTIAO DA BELA VISTA	587	15	4978	3533
MATHIAS LOBATO	341	12	2399	1721	POTE	1.086	19	11358	6470	SAO SEBASTIAO DA VARGEM ALEGRE	201	4	2524	1898
MATIAS BARBOSA	1.997	60	10973	7768	POUSO ALEGRE	24.265	465	123661	94318	SAO SEBASTIAO DO ANTA	449	11	4096	3193
MATIAS CARDOSO	315	12	7001	4801	POUSO ALTO	911	28	5720	4222	SAO SEBASTIAO DO MARANHAO	508	3	6700	4000
MATIPO	1.545	40	13997	8251	PRADOS	856	19	8738	6432	SAO SEBASTIAO DO OESTE	487	12	7983	5150
MATO VERDE	1.157	15	10350	6016	PRATA	3.269	109	21623	14790	SAO SEBASTIAO DO PARAISO	6.962	277	53637	42218
MATOZINHOS	3.796	109	29160	21598	PRATAPOLIS	633	25	6994	5716	SAO SEBASTIAO DO RIO PRETO	140	2	1292	1208
MATUTINA	243	7	3390	3073	PRATINHA	300	3	2955	2559	SAO SEBASTIAO DO RIO VERDE	335	4	1835	1503
MEDEIROS	271	1	2806	2991	PRESIDENTE BERNARDES	284	8	4080	2932	SAO THOME DAS LETRAS	332	6	5330	3788
MEDINA	1.221	26	14542	10704	PRESIDENTE JUSCELINO	149	6	3194	2813	SAO TIAGO	943	17	9017	6779
MENDES PIMENTEL	835	9	4489	3720	PRESIDENTE KUBITSCHKEK	210	7	2747	1686	SAO TOMAS DE AQUINO	475	24	6763	5108
MERCES	444	21	8286	6516	PRESIDENTE OLEGARIO	1.136	33	14524	9794	SAO VICENTE DE MINAS	396	8	5793	4609
MESQUITA	431	7	4154	3173	PRUDENTE DE MORAIS	602	22	8204	5504	SAPUCAI-MIRIM	604	7	5050	3884
MINAS NOVAS	869	25	17449	13432	QUARTEL GERAL	173	3	2668	2086	SARDOA	481	10	4224	2429
MINDURI	196	9	3060	1835	QUELUZITO	110	5	2056	1476	SARZEDO	2.338	78	26020	18290
MIRABELA	1.067	21	8787	5623	RAPOSOS	1.979	42	12141	7929	SEM-PEIXE	168	6	2452	2098
MIRADOURO	847	14	7423	5663	RAUL SOARES	2.518	59	18757	13324	SENADOR AMARAL	832	11	4632	3131
MIRAI	1.838	18	9815	7385	RECREIO	779	18	7396	5874	SENADOR CORTES	258	3	1671	1435
MIRAVANIA	8	2	3241	2444	REDUTO	441	11	6042	2891	SENADOR FIRMINO	906	9	6126	4671
MOEDA	401	13	3981	2531	RESENDE COSTA	682	22	9137	6528	SENADOR JOSE BENTO	184	6	1468	1373
MOEMA	1.043	13	6069	3937	RESPLENDOR	2.127	54	11867	9423	SENADOR MODESTINO GONCALVES	190	8	3662	2535
MONJOLOS	61	2	1841	1510	RESSAQUINHA	323	11	4227	3109	SENHORA DE OLIVEIRA	295	8	4630	3502
MONSENHOR PAULO	901	10	6964	4809	RIACHINHO	651	11	5425	3952	SENHORA DO PORTO	108	1	2430	1958
MONTALVANIA	1.494	19	11258	6769	RIACHO DOS MACHADOS	592	8	6212	3887	SENHORA DOS REMEDIOS	430	17	8026	6269
MONTE ALEGRE DE MINAS	1.795	42	15341	10452	RIBEIRAO DAS NEVES	19.403	823	200525	114886	SERICITA	724	4	5127	3971
MONTE AZUL	1.721	33	16756	11964	RIBEIRAO VERMELHO	397	10	2973	1979	SERITINGA	125	2	1679	1233
MONTE BELO	1.204	36	11584	9042	RIO ACIMA	985	32	7712	5559	SERRA AZUL DE MINAS	158	0	2961	1467
MONTE CARMELO	5.002	176	37015	31650	RIO CASCA	1.063	46	9962	6958	SERRA DA SAUDADE	60	0	704	605
MONTE FORMOSO	385	6	3275	2408	RIO DO PRADO	400	7	3648	2736	SERRA DO SALITRE	1.387	42	10189	7145
MONTE SANTO DE MINAS	1.560	57	15666	11957	RIO DOCE	287	10	2729	2466	SERRA DOS AIMORES	589	10	5669	3376
MONTE SIAO	2.795	38	17945	14216	RIO ESPERA	362	11	4349	2979	SERRANIA	746	22	5583	4711
MONTES CLAROS	43.300	982	302773	219047	RIO MANSO	506	12	4484	3568	SERRANOPOLIS DE MINAS	215	2	3509	2082
MONTEZUMA	575	5	5042	2769	RIO NOVO	483	28	6619	5356	SERRANOS	68	1	1609	1251
MORADA NOVA DE MINAS	654	12	7005	6033	RIO PARANAIBA	1.872	29	11380	8431	SERRO	1.229	18	16000	9500
MORRO DA GARCA	109	9	1974	1560	RIO PARDO DE MINAS	1.337	8	19692	10437	SETE LAGOAS	23.000	611	174818	106649
MORRO DO PILAR	204	5	2561	1708	RIO PIRACICABA	2.403	28	12700	10118	SETUBINHA	220	3	7170	4160
MUNHOZ	607	14	4821	3410	RIO POMBA	1.058	37	13110	9422	SILVEIRANIA	110	3	2076	1822
MURIAE	11.544	334	84439	63223	RIO PRETO	513	6	4072	2939	SILVIANOPOLIS	316	12	5009	3198
MUTUM	2.314	40	20863	13963	RIO VERMELHO	564	4	9344	6855	SIMAO PEREIRA	286	13	2486	1834
MUZAMBINHO	1.874	36	17951	14036	RITAPOLIS	288	13	3907	3367	SIMONESIA	1.374	43	15133	11204
NACIP RAYDAN	243	7	2107	1364	ROCHEDO DE MINAS	242	4	1987	1609	SOBRALIA	384	17	4106	2870
NANUQUE	4.517	132	27569	18162	RODEIRO	959	18	7061	4455	SOLEDADE DE MINAS	390	9	5178	2668
NAQUE	581	23	4103	2789	ROMARIA	394	9	2810	2404	TABULEIRO	285	13	3642	3012
NATALANDIA	339	8	2944	2207	ROSARIO DA LIMEIRA	268	7	3169	1383	TAIOBEIRAS	3.669	36	24284	13853
NATERCIA	501	8	4171	3468	RUBELITA	193	3	5612	3335	TAPARUBA	339	10	2490	1818
NAZARENO	552	10	7055	5487	RUBIM	1.196</								