

BOLETIM EPIDEMIOLÓGICO

COVID-19: Doença causada pelo coronavírus – 19

terça-feira, 26 de outubro de 2021



CENÁRIO EM MINAS GERAIS - COVID-19 CORONAVÍRUS

Total de Casos Confirmados

2.179.609

Casos em Acompanhamento

22.423

Casos Recuperados

2.101.784

Óbitos Confirmados

55.402

Fonte: Painel COVID-19 MG/Sala de Situação/SubVS/SES/MG. Dados parciais, sujeitos a alterações.

TOTAL DE CASOS CONFIRMADOS: soma dos casos confirmados que não evoluíram para óbito e dos óbitos confirmados por COVID-19.

CASOS RECUPERADOS: casos confirmados de COVID-19 que receberam alta hospitalar e/ou cumpriram isolamento domiciliar de 10 dias E estão há 72h assintomáticos (sem a utilização de medicamentos sintomáticos) E sem intercorrências.

CASOS EM ACOMPANHAMENTO: casos confirmados de COVID-19 que não evoluíram para óbito, cuja condição clínica permanece sendo acompanhada ou aguarda atualização pelos municípios.

ÓBITOS CONFIRMADOS: óbitos confirmados para COVID-19.



Nº de Casos Confirmados nas Últimas 24h

1.451



Nº de Óbitos Confirmados nas Últimas 24h*

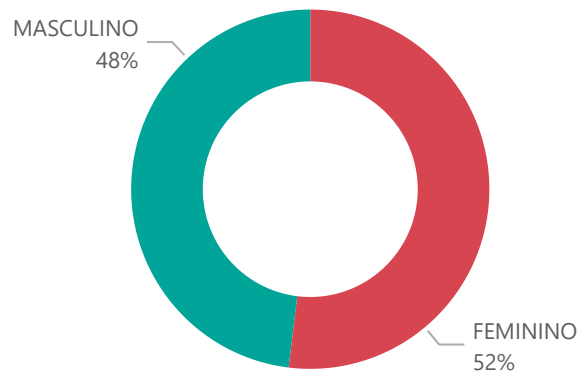
1

Observação: o “número de casos e óbitos confirmados nas últimas 24h” pode não retratar a ocorrência de novos casos no período, mas o total de casos notificados à SES/MG nas últimas 24h.

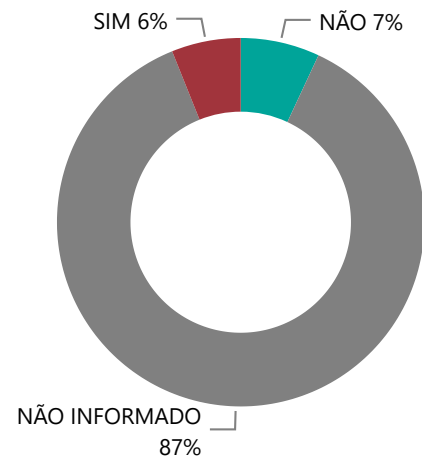
1

PERFIL EPIDEMIOLÓGICO DOS CASOS CONFIRMADOS DE COVID-19 QUE NÃO EVOLUÍRAM PARA ÓBITO, MG, 2020-2021

Quantidade de Casos por Sexo

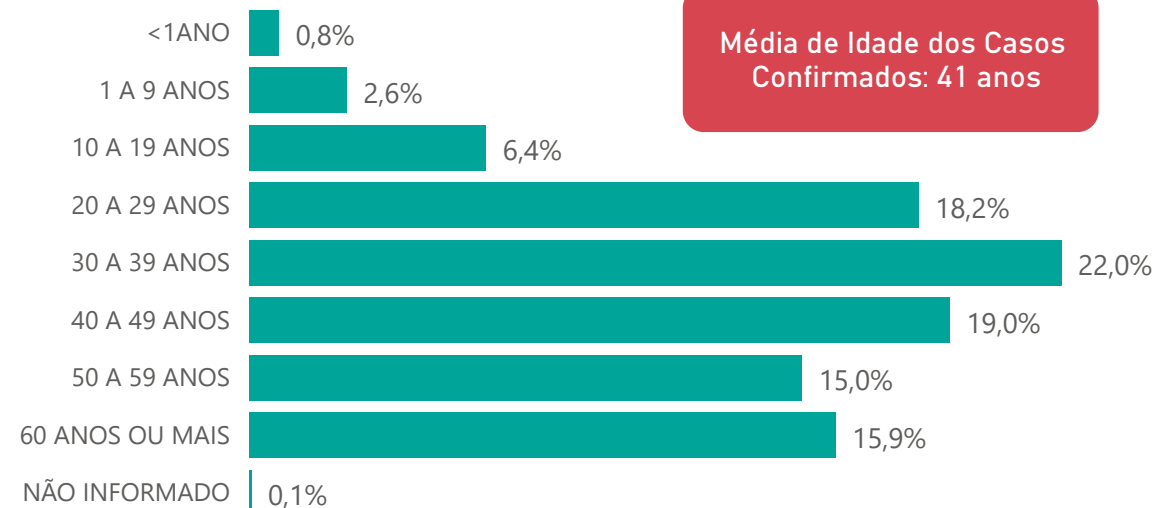


Apresenta Fator de Risco (Comorbidade*)

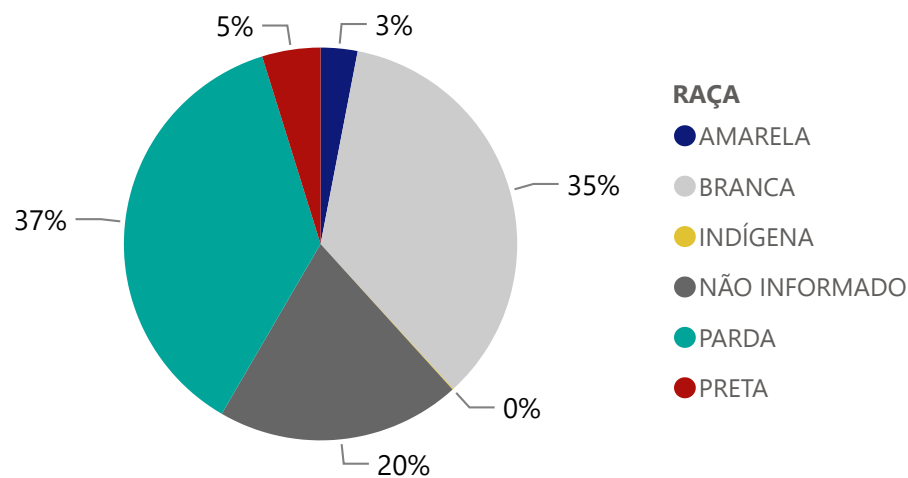


*Dados parciais, aguardando atualização dos municípios.

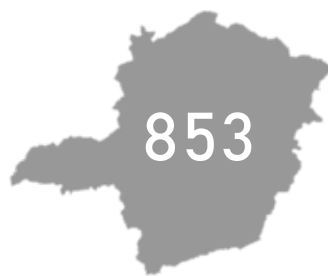
Quantidade de casos por Faixa Etária



Notificações por Raça



Municípios Afetados



CORONA VÍRUS

2

DADOS DE HOSPITALIZAÇÃO E ISOLAMENTO DOMICILIAR DOS CASOS CONFIRMADOS DE COVID-19, MG, 2020-2021

Internados*



191.859

Isolamento Domiciliar



1.987.750

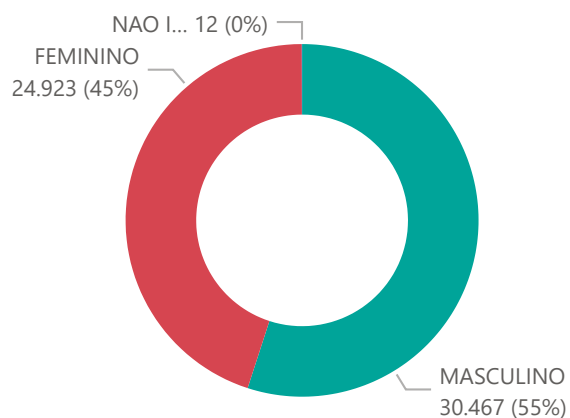
*Casos confirmados de COVID-19 que precisaram de internação hospitalar na rede pública ou privada de Minas Gerais. Dados cumulativos, registrados desde o início da pandemia.

Fonte: Painel COVID-19 MG/ Sala de Situação/SubVS/SES-MG; E-SUS VE; SIVEP-Gripe. Dados parciais, sujeitos a alterações.

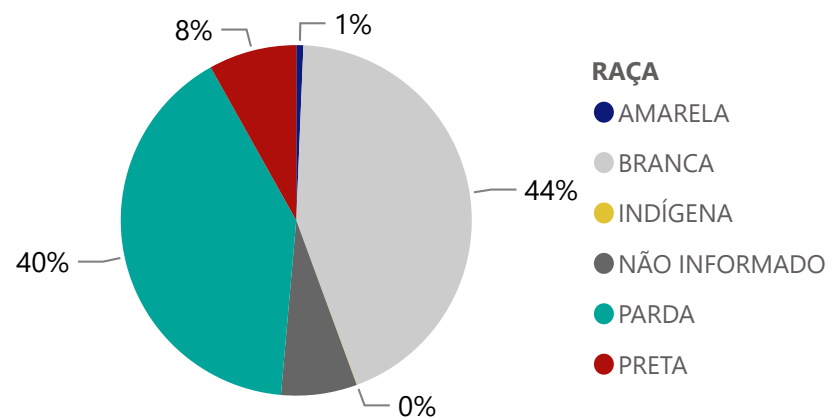
Fonte: Sala de Situação/SubVS/SES-MG; E-SUS VE; SIVEP-Gripe. Dados parciais, sujeitos a alterações.



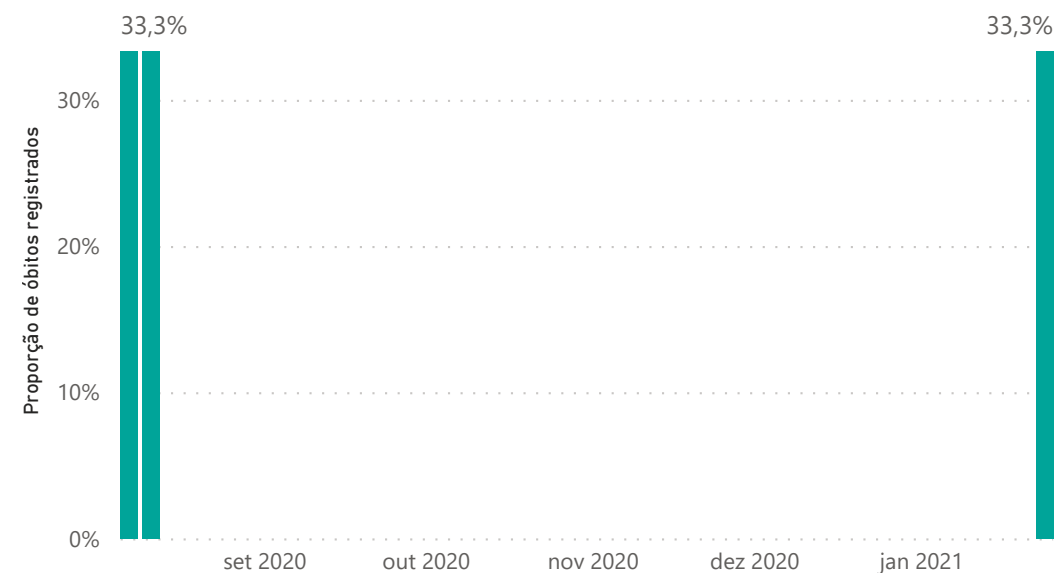
Quantidade de Óbitos por Sexo



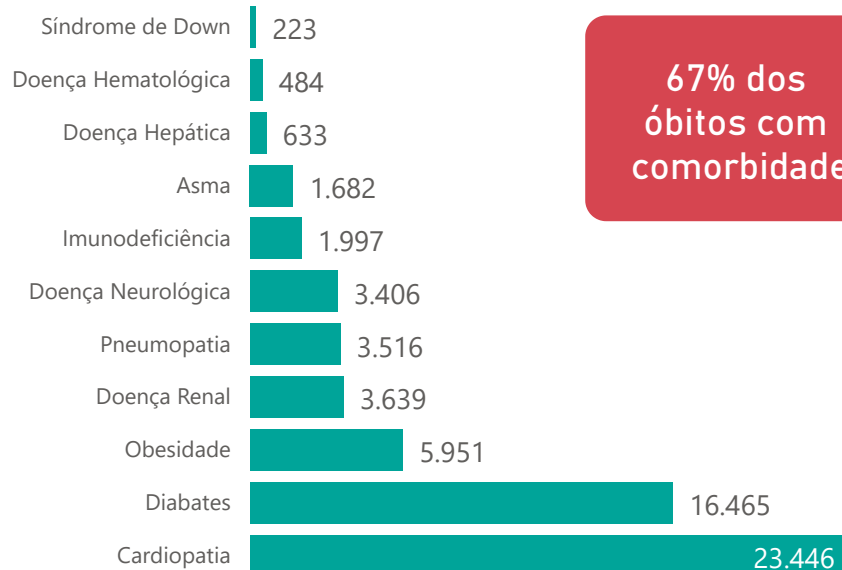
Notificações por Raça



Óbitos Registrados nas Últimas 24 Horas, por Data de Ocorrência



Comorbidade*



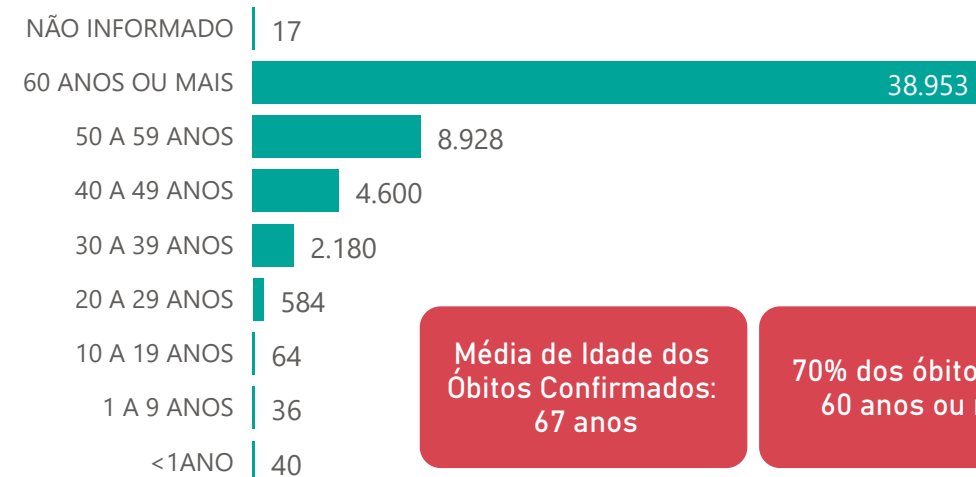
67% dos óbitos com comorbidade

2,5%

Nº de Municípios com Óbitos



Quantidade de Óbitos por Faixa Etária



Média de Idade dos Óbitos Confirmados: 67 anos

70% dos óbitos com 60 anos ou mais

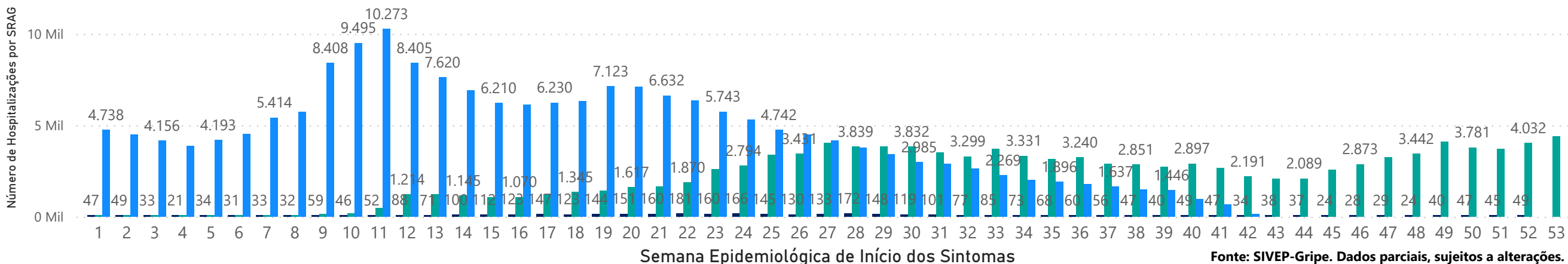
*Os casos que evoluíram a óbito podem ter mais de uma comorbidade.

4

HOSPITALIZAÇÕES POR SÍNDROME RESPIRATÓRIA AGUDA GRAVE (SRAG) 2019-2021

NÚMERO DE HOSPITALIZAÇÕES POR SÍNDROME RESPIRATÓRIA AGUDA GRAVE (SRAG) SEGUNDO SEMANA EPIDEMIOLÓGICA (SE) DE INÍCIO DE SINTOMAS, MG, 2019 - 2021

ANO ● 2019 ● 2020 ● 2021



Fonte: SIVEP-Gripe. Dados parciais, sujeitos a alterações.

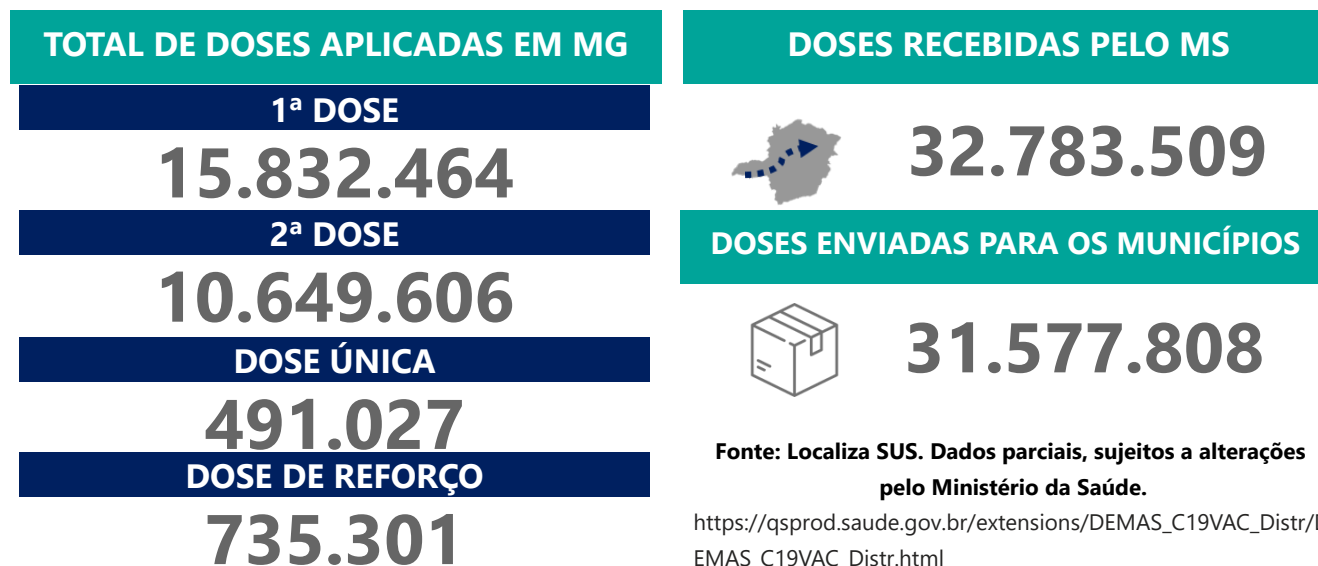
5 DADOS LABORATORIAIS DE COVID-19, REDE PÚBLICA-MG 2020-2021



Fonte: GAL/FUNED. COES MINAS/COVID-19/SESMG. Dados parciais, sujeitos a alterações.

*Não apresentaram resultado que pode ser concluído como positivo ou negativo.

6 DADOS DE VACINAÇÃO



Fonte: Localiza SUS. Dados parciais, sujeitos a alterações pelo Ministério da Saúde.

https://qsprod.saude.gov.br/extensions/DEMAS_C19VAC_Distr/DEMAS_C19VAC_Distr.html

DISTRIBUIÇÃO DE CASOS E ÓBITOS CONFIRMADOS DA COVID-19 SEGUNDO LOCAL DE RESIDÊNCIA, MINAS GERAIS, 2020-2021

Local de Residência	Casos*	Óbitos	Doses 1 Aplicadas	Doses 2 Aplicadas	Local de Residência	Casos*	Óbitos	Doses 1 Aplicadas	Doses 2 Aplicadas	Local de Residência	Casos*	Óbitos	Doses 1 Aplicadas	Doses 2 Aplicadas
ABADIA DOS DOURADOS	569	17	5500	4079	CARAI	1.005	17	14809	9323	FELISBURGO	601	17	4907	3468
ABAETE	1.634	42	18826	10669	CARANAIBA	131	4	2599	1724	FELIXLANDIA	1.186	27	10739	7706
ABRE CAMPO	1.274	17	10064	6457	CARANDAI	2.155	54	18182	13838	FERNANDES TOURINHO	111	12	2349	1513
ACAIACA	222	12	3527	2135	CARANGOLA	4.215	125	25346	18728	FERROS	478	11	7907	5099
ACUCENA	772	37	6676	4671	CARATINGA	9.839	262	60057	36516	FERVEDOURO	1.270	18	8316	5066
AGUA BOA	609	11	9325	6695	CARBONITA	673	6	6588	3775	FLORESTAL	275	13	5534	3703
AGUA COMPRIDA	187	8	1792	1381	CAREACU	646	14	5252	3483	FORMIGA	11.169	262	55296	35677
AGUANIL	691	8	3710	2583	CARLOS CHAGAS	2.355	37	14674	9227	FORMOSO	249	9	5661	3394
AGUAS FORMOSAS	1.032	33	14182	8495	CARMESIA	193	1	2128	1575	FORTALEZA DE MINAS	306	8	2665	1947
AGUAS VERMELHAS	458	11	8383	5425	CARMO DA CACHOEIRA	684	17	9010	5818	FORTUNA DE MINAS	124	2	2535	1927
AIMORES	2.067	78	17407	10346	CARMO DA MATA	930	10	8735	6159	FRANCISCO BADARO	148	5	6015	4700
AIURUOCA	348	10	5122	3360	CARMO DE MINAS	989	26	9522	6745	FRANCISCO DUMONT	182	6	3396	2254
ALAGOA	439	8	2071	2183	CARMO DO CAJURU	1.467	54	18048	12377	FRANCISCO SA	990	47	16218	11052
ALBERTINA	258	10	2363	1593	CARMO DO PARANAIBA	3.220	118	24175	19231	FRANCISCPOLIS	311	3	3927	2629
ALEM PARAIBA	3.602	163	25592	16137	CARMO DO RIO CLARO	1.573	62	14645	10234	FREI GASPAR	604	14	4003	2090
ALFENAS	10.742	206	59429	28702	CARMOPOLIS DE MINAS	2.324	53	14447	9496	FREI INOCENCIO	798	28	6269	3664
ALFREDO VASCONCELOS	617	15	4893	3234	CARNEIRINHO	1.302	46	7488	6014	FREI LAGONEGRO	167	5	2841	1998
ALMENARA	4.499	53	27542	16959	CARRANCAS	431	10	3429	2432	FRONTEIRA	2.218	66	10845	6167
ALPERCATA	498	20	5426	3329	CARVALHOPOLIS	297	7	2675	2179	FRONTEIRA DOS VALES	334	10	3445	2579
ALPINOPOLIS	1.854	46	14581	9999	CARVALHOS	248	2	3642	2553	FRUTA DE LEITE	162	3	3562	1853
ALTEROSA	775	36	10312	7674	CASA GRANDE	120	4	1770	1212	FRUTAL	9.050	286	42995	30833
ALTO CAPARAO	430	9	4222	2577	CASCALHO RICO	227	4	2221	1904	FUNILANDIA	347	10	3360	2414
ALTO JEQUITIBA	984	11	6759	4268	CASSIA	1.695	58	13286	8964	GALLILEIA	544	21	4468	2630
ALTO RIO DOCE	558	29	8075	5964	CATAGUASES	7.940	261	51601	38273	GAMELEIRAS	310	5	3405	2666
ALVARENGA	510	4	3576	2222	CATAS ALTAS	583	13	4071	2889	GLAUCILANDIA	181	7	2217	1352
ALVINOPOLIS	839	23	12225	9044	CATAS ALTAS DA NORUEGA	126	4	3116	1708	GOIABEIRA	263	8	2234	1674
ALVORADA DE MINAS	286	3	3193	1663	CATUJI	560	8	4743	2396	GOIANA	323	6	3319	2645
AMPARO DO SERRA	162	8	3807	2165	CATUTI	244	4	3533	2552	GONCALVES	350	8	3522	2669
ANDRADAS	4.001	125	31593	21711	CAXAMBU	1.991	55	17063	11291	GONZAGA	386	16	4032	2708
ANDRELANDIA	191	15	9702	7239	CEDRO DO ABAETE	38	0	1080	874	GOUVEIA	683	34	9045	5789
ANGELANDIA	268	4	5604	2605	CENTRAL DE MINAS	688	33	4542	3012	GOVERNADOR VALADARES	31.252	1.267	197932	131573
ANTONIO CARLOS	827	17	8969	5421	CENTRALINA	1.265	53	6878	5125	GRAO MOGOL	752	12	10800	5805
ANTONIO DIAS	579	27	7228	5043	CHACARA	247	10	3184	2012	GRUPIARA	96	3	1201	980
ANTONIO PRADO DE MINAS	161	5	1534	1250	CHALE	705	10	4313	2381	GUANHAES	3.421	48	24478	19018
ARACAI	103	1	1997	1675	CHAPADA DO NORTE	230	3	7655	6083	GUAPE	1.223	43	10501	7575
ARACITABA	82	11	1724	1443	CHAPADA GAUCHA	1.519	18	8741	6114	GUARACIABA	565	31	7821	5237
ARACUAI	2.046	54	24884	18380	CHIADOR	334	8	2207	1635	GUARACIAMA	202	5	3562	2695
ARAGUARI	19.326	468	81641	64991	CIPOTANEA	519	23	4820	3385	GUARANESIA	2.110	36	15369	10145
ARANTINA	243	6	2707	1542	CLARAVAL	518	4	3490	2717	GUARANI	921	7	6296	4368
ARAPONGA	677	13	6651	3453	CLARO DOS POCOES	516	11	5427	3865	GUARARA	563	18	3011	2262
ARAPORA	2.026	41	5336	3991	CLAUDIO	4.216	67	24995	12907	GUARDA-MOR	690	13	5538	4454
ARAPUA	286	3	2390	2194	COIMBRA	582	12	6070	3916	GUAXUPE	6.361	158	38268	28110
ARAUJOS	933	14	6606	4665	COLUNA	491	10	6360	5142	GUIDOVAL	783	19	5917	3859
ARAXA	15.014	242	83369	57492	COMENDADOR GOMES	412	5	2397	1907	GUIMARANIA	999	17	6154	5002
ARCEBURGO	1.250	34	6617	5454	COMERCINHO	445	6	5077	3911	GUIRICEMA	889	33	6739	4456
ARCOS	6.199	140	33190	23147	CONCEICAO DA APARECIDA	784	9	8134	4699	GURINHATA	521	5	4727	2967
AREADO	1.209	31	10423	7208	CONCEICAO DA BARRA DE MINAS	270	5	2947	2005	HELIODORA	705	16	4796	3090
ARGIRITA	278	9	2210	1500	CONCEICAO DAS ALAGOAS	4.681	140	18322	12687	IAPU	1.205	36	7587	5913
ARICANDUVA	162	0	3755	2656	CONCEICAO DAS PEDRAS	183	4	2318	1638	IBERTIOGA	251	13	4096	2938
ARINOS	1.358	30	12133	7398	CONCEICAO DE IPANEMA	397	4	3416	2128	IBIA	2.583	56	17238	12544
ASTOLFO DUTRA	1.437	28	10303	6691	CONCEICAO DO MATO DENTRO	3.055	38	17951	11250	IBIAI	308	12	5157	3233
ATALEIA	1.200	10	10540	5003	CONCEICAO DO PARA	352	10	5150	3615	IBIRACATU	217	2	4154	2562
AUGUSTO DE LIMA	304	11	3576	2901	CONCEICAO DO RIO VERDE	1.236	25	8223	3811	IBIRACI	1.147	25	8877	5867
BAEPENDI	1.715	33	13995	10246	CONCEICAO DOS OUROS	1.064	36	8640	6264	IBIRITE	9.237	399	117173	72185
BALDIM	652	22	6211	3939	CONEGO MARINHO	131	2	4943	3210	IBITIURA DE MINAS	580	5	2828	2045
BAMBUI	2.100	33	18315	13312	CONFINS	533	17	11378	4924	IBITURUNA	323	1	2196	1632
BANDEIRA	468	10	3743	2294	CONGONHAL	1.346	29	9085	6000	ICARAI DE MINAS	367	3	6827	4328
BANDEIRA DO SUL	676	15	4816	2943	CONGONHAS	8.387	108	47009	33547	IGARAPE	3.175	103	30798	19345
BARAO DE COCAIS	4.878	74	23174	19018	CONGONHAS DO NORTE	92	4	3762	2176	IGARATINGA	1.049	15	7581	6331
BARAO DE MONTE ALTO	331	13	4271	2930	CONQUISTA	859	16	5583	4110	IGUATAMA	667	10	5927	3857
BARBACENA	9.267	308	106946	81264	CONSELHEIRO LAFAIETE	15.638	281	93146	69486	IJACI	465	14	4862	3242
BARRA LONGA	420	12	4911	3643	CONSELHEIRO PENA	2.265	51	15178	8623	ILICINEA	755	29	9944	7172
BARROSO	2.055	59	17424	11338	CONSOLACAO	86	4	1377	956	IMBE DE MINAS	365	8	4620	2131
BELA VISTA DE MINAS	995	25	7684	4240	CONTAGEM	47.047	1.904	473866	300540	INCONFIDENTES	549	12	5683	4525
BELMIRO BRAGA	216	4	2671	1769	COQUEIRAL	755	24	6928	5890	INDAIBIRA	451	1	4562	2271
BELO HORIZONTE	280.861	6.832	2094043	1453889	CORACAO DE JESUS	763	22	18864	11110	INDIANOPOLIS	742	7	4644	3766
BELO ORIENTE	2.718	71	17663	9945	CORDISBURGO	396	17	6580	4113	INGAI	165	7	2301	1726
BELO VALE	1.050	12	7026	4407	CORDISLANDIA	281	3	2477	1745	INHAPIM	2.122	65	17933	11443
BERILO	152	1	7343	5712	CORINTO	1.502	48	17940	11061	INHAUMA	726	22	4674	2530
BERIZAL	250	1	3698	2190	COROACI	500	14	6691	4645	INIMUTABA	565	17	5265	3621
BERTOPOLIS	484	5	3439	2491	COROMANDEL	2.152	91	22547	15014	IPABA	1.836	54	11965	7835
BETIM	31.115	1.360	297096	211890	CORONEL FABRICIANO	14.310	353	70436	61407	IPANEMA	2.781	67	14458	9807
BIAS FORTES	115	4	2947	2333	CORONEL MURTA	355	7	6115	4636	IPATINGA	32.311	919	185197	129308
BICAS	1.512	47	10961	9138	CORONEL PACHECO	209	10	2597	1730	IPIACU	542	6	3053	2230
BIQUINHAS	173	4	2088	1668	CORONEL XAVIER CHAVES	320	4	2810	2157	IPIJUNA	1.387	43	7051	5881
BOA ESPERANCA	4.875	145	30689	21503	CORREGO DANTA	182	7	2421	1788	IRAI DE MINAS	892	14	4826	3555
BOCAINA DE MINAS	195	7	3703	3112	CORREGO DO BOM JESUS	468	8	3195	2238	ITABIRA	22.738	383	87259	50931
BOCAIUVA	2.745	70	32991	23909	CORREGO FUNDO	813	8	5177	3419	ITABIRINHA	1.127	40	7188	6107
BOM DESPACHO	6.000	108	36402	25423	CORREGO NOVO	328	13	1982	1270	ITABIRITO	13.839	160	42348	30894
BOM JARDIM DE MINAS	561	3	5795	4604	COUTO DE MAGALHAES DE MINAS	155	7	3454	2659	ITACAMBIRA	175	3	3143	1776
BOM JESUS DA PENHA	714	17	3431	2817	CRISOLITA	259	3	3931	2129	ITACARAMBI	773	17	10900	6747
BOM JESUS DO AMPARO	296	8	4489	3503	CRISTAIS	1.549	30	8982	7878	ITAGUARA	2.237	32	11191	6482
BOM JESUS DO GALHO	774	35	10607	6149	CRISTALIA	414	3	3648	2280	ITAPE	376	6	7849	3084
BOM REPOUSO	1.203	28	8988	6023	CRISTIANO OTONI	460	17	4020	2500	ITAJUBA	9.783	423	72879	58559
BOM SUCESSO	1.262	27	13462	8570	CRISTINA	585	9	7812	5261	ITAMARANDIBA	2.276	28	22899	11906
BONFIM	496	18	6749	5428	CRUCILANDIA	517	8	4783	3058	ITAMARATI DE MINAS	618	6	3513	3056
BONFINOPOLIS DE MINAS	613	14	3899	2853	CRUZEIRO DA FORTALEZA	372	7	3238	2387	ITAMBACURI	894	26	15864	9633
BONITO DE MINAS	112	0	6604	4561	CRUZILIA	1.478	42	12216	9078	ITAMBE DO MATO DENTRO	105	5	1694	1170
BORDA DA MATA	2.001	57	13652	10232	CUPARAQUE	503	7	3272	2272	ITAMOGI	1.281	45	8723	6557
BOTELHOS	1.853	34	11027	7655										

DISTRIBUIÇÃO DE CASOS E ÓBITOS CONFIRMADOS DA COVID-19 SEGUNDO LOCAL DE RESIDÊNCIA, MINAS GERAIS, 2020-2021

Local de Residência	Casos*	Óbitos	Doses 1 Aplicadas	Doses 2 Aplicadas	Local de Residência	Casos*	Óbitos	Doses 1 Aplicadas	Doses 2 Aplicadas	Local de Residência	Casos*	Óbitos	Doses 1 Aplicadas	Doses 2 Aplicadas
LAGOA DOURADA	1.032	13	9493	6793	PEDRA BONITA	416	8	4873	2558	SAO FRANCISCO	1.845	70	40763	21592
LAGOA FORMOSA	2.120	65	14890	12451	PEDRA DO ANTA	165	3	2799	2048	SAO FRANCISCO DE PAULA	487	13	5142	3474
LAGOA GRANDE	876	32	6255	4064	PEDRA DO INDAIA	322	7	3276	2490	SAO FRANCISCO DE SALES	845	31	4295	3030
LAGOA SANTA	5.985	126	44093	29647	PEDRA DOURADA	212	2	2250	1305	SAO FRANCISCO DO GLORIA	445	6	3943	2923
LAJINHA	2.639	41	13300	6050	PEDRALVA	513	14	8327	7000	SAO GERALDO	1.019	27	7231	5742
LAMBARI	1.960	40	16033	8587	PEDRAS DE MARIA DA CRUZ	183	11	6519	4077	SAO GERALDO DA PIEDADE	261	13	2806	1925
LAMIM	155	3	3104	2200	PEDRINOPOLIS	513	9	2625	1807	SAO GERALDO DO BAIXO	220	7	2429	1718
LARANJAL	764	28	5205	4172	PEDRO LEOPOLDO	5.609	200	45377	31219	SAO GONCALO DO ABAETE	463	12	5452	3028
LASSANCE	478	6	5155	3490	PEDRO TEIXEIRA	25	0	1558	1189	SAO GONCALO DO PARA	555	24	8979	5825
LAVRAS	9.292	171	83050	56243	PEQUERI	245	6	2777	1885	SAO GONCALO DO RIO ABAIXO	1.535	26	12423	7482
LEANDRO FERREIRA	314	8	2690	1958	PEQUI	346	10	3249	2065	SAO GONCALO DO RIO PRETO	229	5	2592	1956
LEME DO PRADO	176	3	3339	1992	PERDIGAO	1.233	16	8241	5305	SAO GONCALO DO SAPUCAI	2.704	61	17981	10104
LEOPOLDINA	5.844	166	39077	26864	PERDIZES	1.798	27	11853	7455	SAO GOTARDO	4.505	92	29674	16960
LIBERDADE	258	9	4260	3173	PERDOES	2.248	38	15635	12277	SAO JOAO BATISTA DO GLORIA	1.095	32	5690	4288
LIMA DUARTE	866	48	13325	10555	PERQUITO	612	24	4943	3311	SAO JOAO DA LAGOA	296	4	3370	2600
LIMEIRA DO OESTE	1.271	36	6869	4302	PESCADOR	497	6	2748	1915	SAO JOAO DA MATA	306	10	2245	1470
LONTRA	709	10	6065	3007	PIAU	149	12	2170	1625	SAO JOAO DA PONTE	538	24	18200	14082
LUISBURGO	454	16	5215	3396	PIEDADE DE CARATINGA	727	24	5907	3701	SAO JOAO DAS MISSOES	507	7	9268	7229
LUISLANDIA	235	2	3860	1740	PIEDADE DE PONTE NOVA	212	9	2962	2265	SAO JOAO DEL REI	9.493	227	75428	52277
LUMINARIAS	349	12	3619	2435	PIEDADE DO RIO GRANDE	389	10	3783	2929	SAO JOAO DO MANHUACU	913	29	7679	4763
LUZ	2.160	37	14492	9521	PIEDADE DOS GERAIS	78	5	4196	2847	SAO JOAO DO MANTENINHA	840	12	4004	2489
MACHACALIS	710	12	4929	3597	PIMENTA	917	21	6969	4848	SAO JOAO DO ORIENTE	788	24	5790	3466
MACHADO	4.601	97	29851	20633	PINGO-D'AGUA	421	12	3328	2141	SAO JOAO DO PACUI	50	3	2987	1618
MADRE DE DEUS DE MINAS	674	12	6105	2872	PINTOPOLIS	201	4	4697	2802	SAO JOAO DO PARAISO	1.781	21	14538	8442
MALACACHETA	1.456	28	13064	8378	PIRACEMA	102	15	5154	4345	SAO JOAO EVANGELISTA	1.019	18	12003	8054
MAMONAS	479	6	4566	2963	PIRAJUBA	710	27	5068	3818	SAO JOAO NEPOMUCENO	2.615	45	20492	14524
MANGA	1.507	17	13918	8424	PIRANGA	586	36	12563	9343	SAO JOAQUIM DE BICAS	1.773	110	21775	14492
MANHUACU	7.401	221	70681	38608	PIRANGUCU	492	15	4354	3703	SAO JOSE DA BARRA	727	18	5900	3713
MANHUMIRIM	2.219	46	15906	9800	PIRANGUINHO	958	48	5972	4413	SAO JOSE DA LAPA	2.585	45	18586	9832
MANTENA	3.271	79	18243	11508	PIRAPETINGA	2.512	32	8267	5749	SAO JOSE DA SAFIRA	419	13	2502	1676
MAR DE ESPANHA	1.443	38	10009	6188	PIRAPORA	6.554	98	41519	29120	SAO JOSE DA VARGINHA	241	1	3403	1979
MARAVILHAS	682	7	5361	2918	PIRAUBA	1.624	25	9263	6537	SAO JOSE DO ALEGRE	237	7	2971	2290
MARIA DA FE	1.337	45	10762	7890	PITANGUI	2.407	101	19714	13034	SAO JOSE DO DIVINO	361	3	2507	1676
MARIANA	10.440	102	46601	26486	PIUMHI	5.646	116	27199	17362	SAO JOSE DO GOIABAL	405	15	4276	2956
MARILAC	301	10	3008	1986	PLANURA	1.864	49	8394	5103	SAO JOSE DO JACURI	333	3	4842	3311
MARIO CAMPOS	1.325	53	11567	7340	POCO FUNDO	1.691	11	13324	9036	SAO JOSE DO MANTIMENTO	251	3	2042	1316
MARIPE DE MINAS	340	12	2657	2417	POCOS DE CALDAS	13.913	502	128454	102660	SAO LOURENCO	6.088	151	35644	27400
MARLIERIA	381	17	3276	2456	POCRANE	797	8	6863	5028	SAO MIGUEL DO ANTA	527	13	5262	3574
MARMELOPOLIS	195	7	2470	1527	POMPEU	3.555	52	23129	13785	SAO PEDRO DA UNIAO	334	9	3866	2968
MARTINHO CAMPOS	1.371	35	10776	7075	PONTE NOVA	6.520	207	46293	37922	SAO PEDRO DO SUACUI	343	10	3978	2773
MARTINS SOARES	463	13	5988	3562	PONTO CHIQUE	331	13	2150	1085	SAO PEDRO DOS FERROS	444	15	6362	3912
MATA VERDE	577	8	5509	3411	PONTO DOS VOLANTES	499	21	7804	4592	SAO ROMAO	354	7	5765	3548
MATERLANDIA	236	1	3786	2777	PORTEIRINHA	2.966	64	28756	16712	SAO ROQUE DE MINAS	829	19	5743	3735
MATEUS LEME	6.809	90	26918	17061	PORTO FIRME	792	15	7960	4873	SAO SEBASTIAO DA BELA VISTA	587	15	4792	2960
MATHIAS LOBATO	339	12	2346	1488	POTE	1.076	19	11322	5808	SAO SEBASTIAO DA VARGEM ALEGRE	201	4	2512	1645
MATIAS BARBOSA	1.974	60	10596	5998	POUSO ALEGRE	24.215	462	120626	83943	SAO SEBASTIAO DO ANTA	449	11	4863	3038
MATIAS CARDOSO	314	12	6083	4730	POUSO ALTO	910	28	5709	4000	SAO SEBASTIAO DO MARANHAO	504	3	6600	3700
MATIPO	1.523	39	13650	7277	PRADOS	788	19	8703	6217	SAO SEBASTIAO DO OESTE	483	12	7878	4547
MATO VERDE	1.155	15	9467	5510	PRATA	3.261	109	20464	13545	SAO SEBASTIAO DO PARAISO	6.884	277	49793	35975
MATOZINHOS	3.783	107	28492	18373	PRATAPOLIS	625	25	6962	5331	SAO SEBASTIAO DO RIO PRETO	140	2	1286	1163
MATUTINA	243	7	3344	2949	PRATINHA	299	3	2901	2429	SAO SEBASTIAO DO RIO VERDE	335	4	1828	1230
MEDIROS	271	1	2806	2991	PRESIDENTE BERNARDES	282	8	4080	2932	SAO THOME DAS LETRAS	331	6	5330	3602
MEDINA	1.211	26	14559	9335	PRESIDENTE JUSCELINO	149	6	3194	2445	SAO TIAGO	923	17	8854	5910
MENDES PIMENTEL	835	9	4472	3412	PRESIDENTE KUBITSCHEK	210	7	2711	1480	SAO TOMAS DE AQUINO	475	24	5359	4006
MERCES	444	21	8215	5845	PRESIDENTE OLEGARIO	1.126	33	13886	7992	SAO VICENTE DE MINAS	395	8	5665	4139
MESQUITA	425	7	4128	2901	PRUDENTE DE MORAIS	599	22	8002	4725	SAPUCAI-MIRIM	596	7	4972	3127
MINAS NOVAS	859	25	17888	12143	QUARTEL GERAL	171	3	2647	1831	SARDOA	478	10	4165	2104
MINDURI	197	8	3319	3445	QUELUZITO	110	5	1903	1399	SARZEDO	2.327	77	24854	15573
MIRABELA	1.065	21	8659	5091	RAPOSOS	1.979	42	12103	6927	SEM-PEIXE	168	6	2441	1958
MIRADOURO	847	14	7410	5036	RAUL SOARES	2.515	59	18711	12464	SENADOR AMARAL	830	11	4466	2532
MIRAI	1.833	18	9713	6656	RECREIO	778	18	7380	5536	SENADOR CORTES	258	3	1670	1336
MIRAVANIA	8	2	3135	2278	REDUTO	424	11	6042	2891	SENADOR FIRMINO	887	9	6117	4435
MOEDA	388	13	3994	2547	RESENDE COSTA	665	22	9107	5827	SENADOR JOSE BENTO	184	6	1412	1241
MOEMA	1.044	12	6069	3937	RESPLENDOR	2.120	53	11762	8956	SENADOR MODESTINO GONCALVES	190	8	3601	2289
MONJOLOS	61	2	1808	1212	RESSAQUINHA	318	11	4227	3109	SENHORA DE OLIVEIRA	295	8	4620	2897
MONSENHOR PAULO	901	10	6750	4474	RIACHINHO	649	11	5378	3653	SENHORA DO PORTO	108	1	2414	1806
MONTALVANIA	1.460	18	11159	6118	RIACHO DOS MACHADOS	574	8	6159	3184	SENHORA DOS REMEDIOS	428	17	7635	5980
MONTE ALEGRE DE MINAS	1.792	42	15225	9560	RIBEIRAO DAS NEVES	19.217	815	182132	79272	SERICITA	724	4	5127	3057
MONTE AZUL	1.720	33	16756	11964	RIBEIRAO VERMELHO	395	10	2973	1979	SERITINGA	123	2	1649	1158
MONTE BELO	1.188	36	11522	7551	RIO ACIMA	985	32	7689	5260	SERRA AZUL DE MINAS	154	0	2961	1467
MONTE CARMELO	4.988	173	35329	26120	RIO CASCA	1.053	46	9962	6885	SERRA DA SAUDADE	59	0	698	535
MONTE FORMOSO	381	6	3200	1900	RIO DO PRADO	397	7	3592	2555	SERRA DO SALITRE	1.382	42	10189	7145
MONTE SANTO DE MINAS	1.549	56	15496	10926	RIO DOCE	284	10	2725	2438	SERRA DOS AIMORES	587	10	5633	3196
MONTE SIAO	2.790	38	17577	11601	RIO ESPERA	362	11	4252	2823	SERRANIA	744	22	5383	4043
MONTES CLAROS	42.984	978	298652	197143	RIO MANSO	505	12	4437	3209	SERRANOPOLIS DE MINAS	211	2	3115	1854
MONTEZUMA	575	5	5020	2600	RIO NOVO	483	28	6588	5007	SERRANOS	59	1	1589	1112
MORADA NOVA DE MINAS	637	12	7747	4686	RIO PARANAIBA	1.872	29	11014	7810	SERRO	1.217	18	15900	7900
MORRO DA GARCA	109	9	1932	1275	RIO PARDO DE MINAS	1.333	8	18834	9466	SETE LAGOAS	22.935	607	174818	106649
MORRO DO PILAR	200	5	2554	1647	RIO PIRACICABA	2.376	28	12695	9448	SETUBINHA	220	3	6770	3657
MUNHOZ	607	14	4672	2973	RIO POMBA	1.059	36	13088	8530	SILVEIRANIA	106	3	2067	1709
MURIAE	11.531	333	84191	55144	RIO PRETO	505	6	4067	2577	SILVIANOPOLIS	316	12	4978	3138
MUTUM	2.257	39	20343	12934	RIO VERMELHO	535	4	9222	4787	SIMAO PEREIRA	278	13	2484	1700
MUZAMBINHO	1.837	36	17643	13177	RITAPOLIS	279	13	3906	3054	SIMONESIA	1.334	43	14857	10038
NACIP RAYDAN	243	7	2107	1364	ROCHEDO DE MINAS	234	4	1983	1483	SOBRALIA	306	17	4089	2787
NANUQUE	4.467	130	27337	16248	RODEIRO	955	18	6798	3963	SOLEDADE DE MINAS	386	8	5089	2390
NAQUE	581	23	3883	2550	ROMARIA	393	9	2756	2212	TABULEIRO	283	13	3626	2689
NATALANDIA	332	8	2837	1941	ROSARIO DA LIMEIRA	268	7	3135	1236	TAIOBEIRAS	3.654	36	23528	12114
NATERCIA	500	8	4035	2941	RUBELITA	192	3	4778	2590	TAPARUBA	339	10	2441	1670
NAZARENO	550	9	6895	4953	RUBIM	1.195	26	6834						