

BOLETIM EPIDEMIOLÓGICO

COVID-19: Doença causada pelo coronavírus – 19

quinta-feira, 7 de outubro de 2021



SAÚDE



MINAS GERAIS
GOVERNO DIFERENTE.
ESTADO EFICIENTE.



CENÁRIO EM MINAS GERAIS - COVID-19 CORONAVÍRUS

Total de Casos Confirmados

2.153.954

Casos em Acompanhamento

29.458

Casos Recuperados

2.069.623

Óbitos Confirmados

54.873

Fonte: Painel COVID-19 MG/Sala de Situação/SubVS/SES/MG. Dados parciais, sujeitos a alterações.

TOTAL DE CASOS CONFIRMADOS: soma dos casos confirmados que não evoluíram para óbito e dos óbitos confirmados por COVID-19.

CASOS RECUPERADOS: casos confirmados de COVID-19 que receberam alta hospitalar e/ou cumpriram isolamento domiciliar de 10 dias E estão há 72h assintomáticos (sem a utilização de medicamentos sintomáticos) E sem intercorrências.

CASOS EM ACOMPANHAMENTO: casos confirmados de COVID-19 que não evoluíram para óbito, cuja condição clínica permanece sendo acompanhada ou aguarda atualização pelos municípios.

ÓBITOS CONFIRMADOS: óbitos confirmados para COVID-19.



Nº de Casos Confirmados nas Últimas 24h

1.101



Nº de Óbitos Confirmados nas Últimas 24h

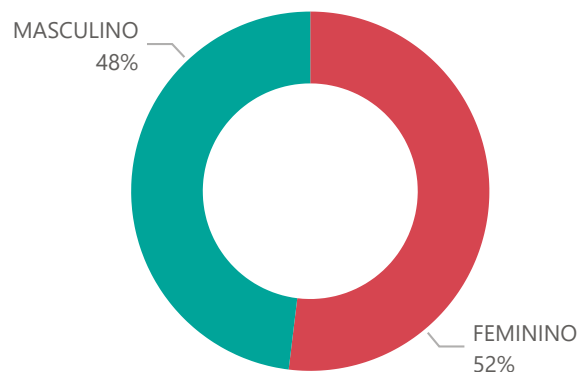
33

Observação: o "número de casos e óbitos confirmados nas últimas 24h" pode não retratar a ocorrência de novos casos no período, mas o total de casos notificados à SES/MG nas últimas 24h.

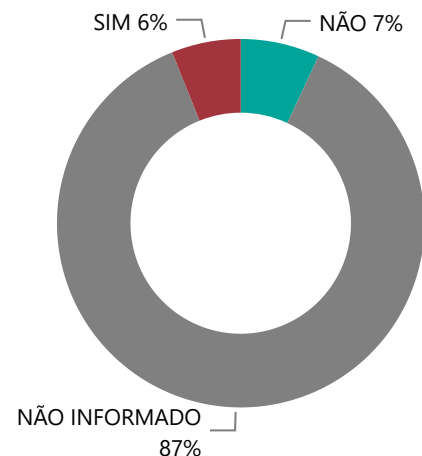
1

PERFIL EPIDEMIOLÓGICO DOS CASOS CONFIRMADOS DE COVID-19 QUE NÃO EVOLUÍRAM PARA ÓBITO, MG, 2020-2021

Quantidade de Casos por Sexo

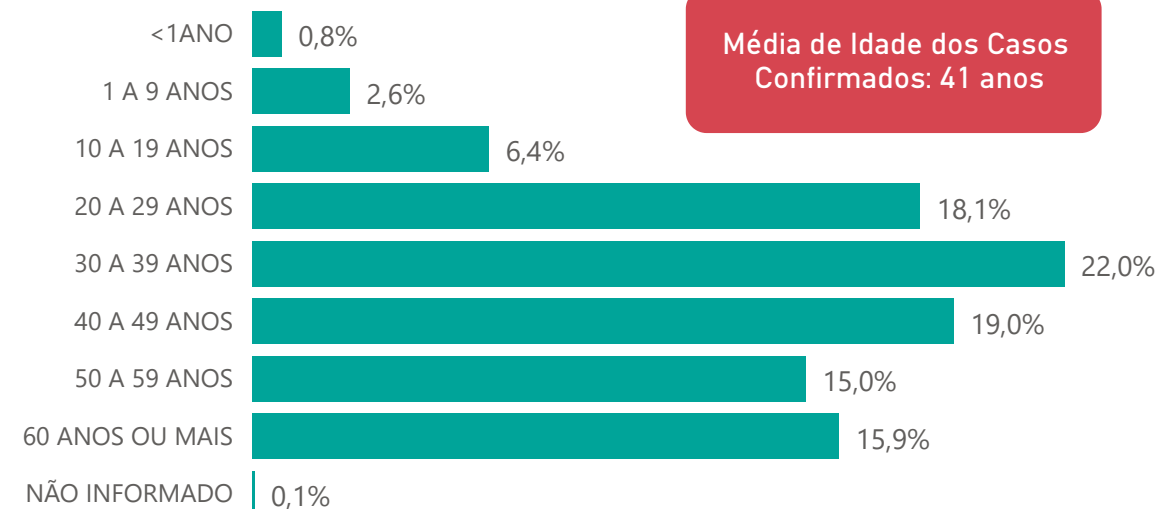


Apresenta Fator de Risco (Comorbidade*)

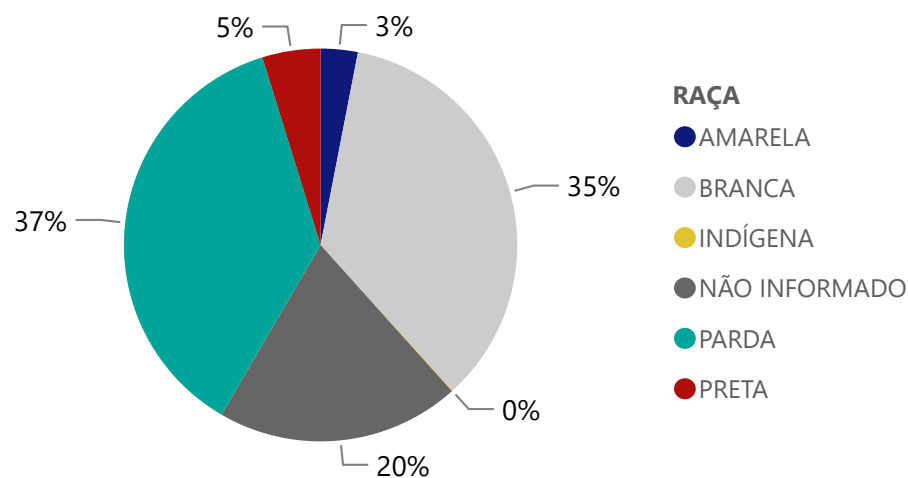


*Dados parciais, aguardando atualização dos municípios.

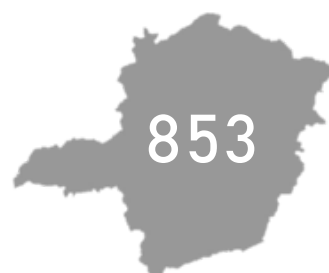
Quantidade de casos por Faixa Etária



Notificações por Raça



Municípios Afetados



CMC

CORONA VÍRUS

2

DADOS DE HOSPITALIZAÇÃO E ISOLAMENTO DOMICILIAR DOS CASOS CONFIRMADOS DE COVID-19, MG, 2020-2021

Internados*



189.694

Isolamento Domiciliar



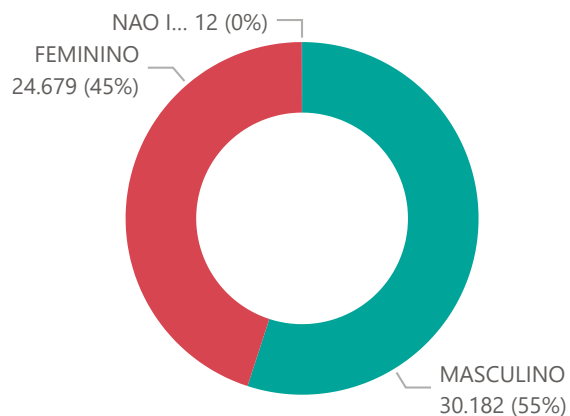
1.964.260

*Casos confirmados de COVID-19 que precisaram de internação hospitalar na rede pública ou privada de Minas Gerais. Dados cumulativos, registrados desde o início da pandemia.

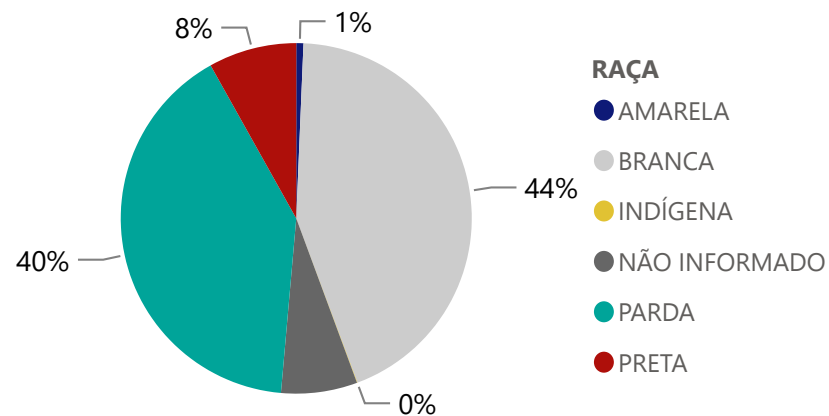
Fonte: Painel COVID-19 MG/ Sala de Situação/SubVS/SES-MG; E-SUS VE; SIVEP-Gripe. Dados parciais, sujeitos a alterações.

Fonte: Sala de Situação/SubVS/SES-MG; E-SUS VE; SIVEP-Gripe. Dados parciais, sujeitos a alterações.

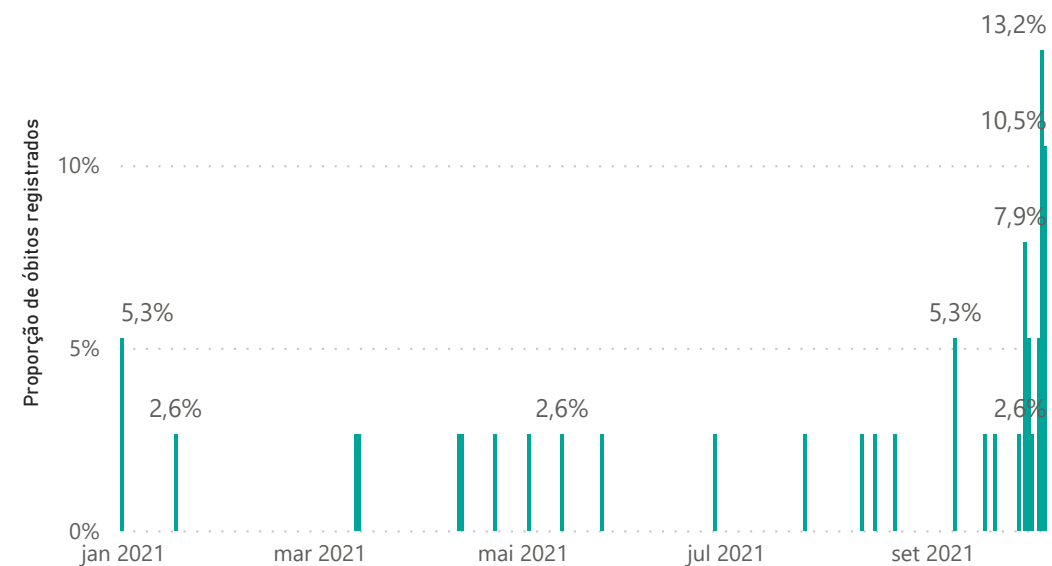
Quantidade de Óbitos por Sexo



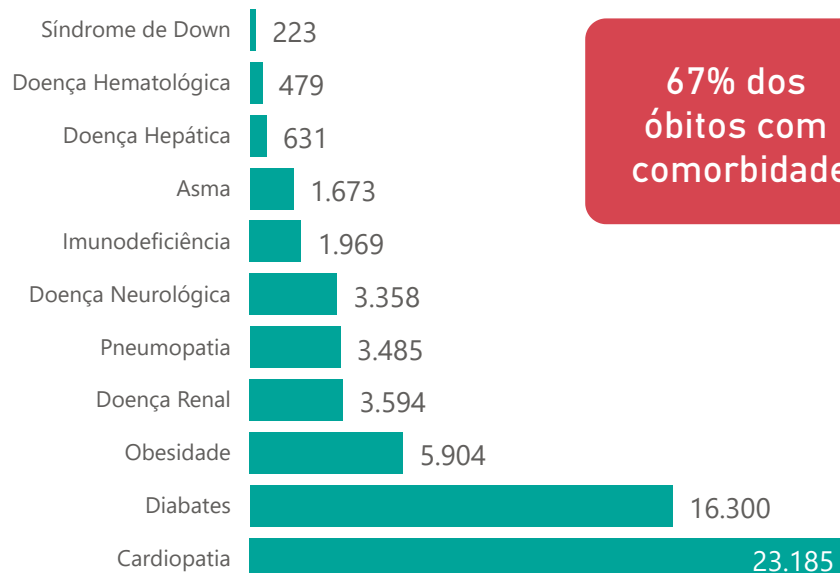
Notificações por Raça



Óbitos Registrados nas Últimas 24 Horas, por Data de Ocorrência



Comorbidade*



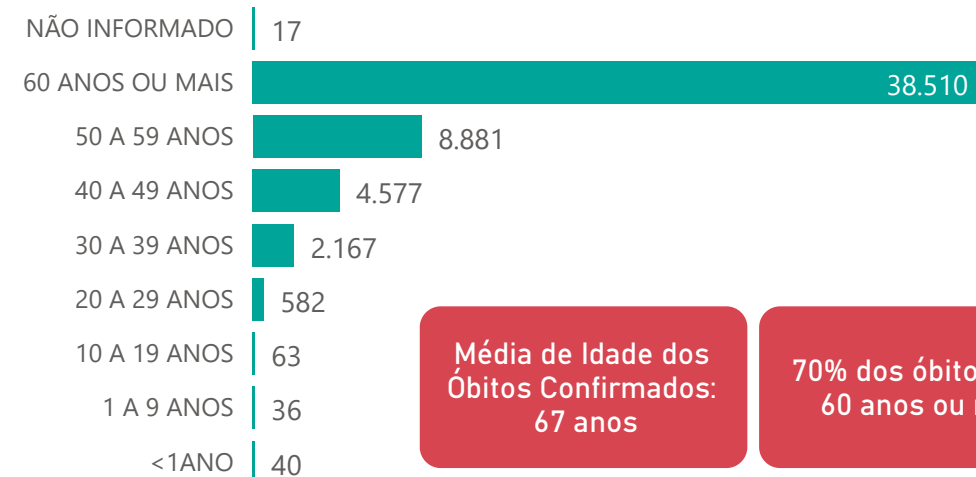
67% dos óbitos com comorbidade

2,5%

Nº de Municípios com Óbitos



Quantidade de Óbitos por Faixa Etária



Média de Idade dos Óbitos Confirmados: 67 anos

70% dos óbitos com 60 anos ou mais

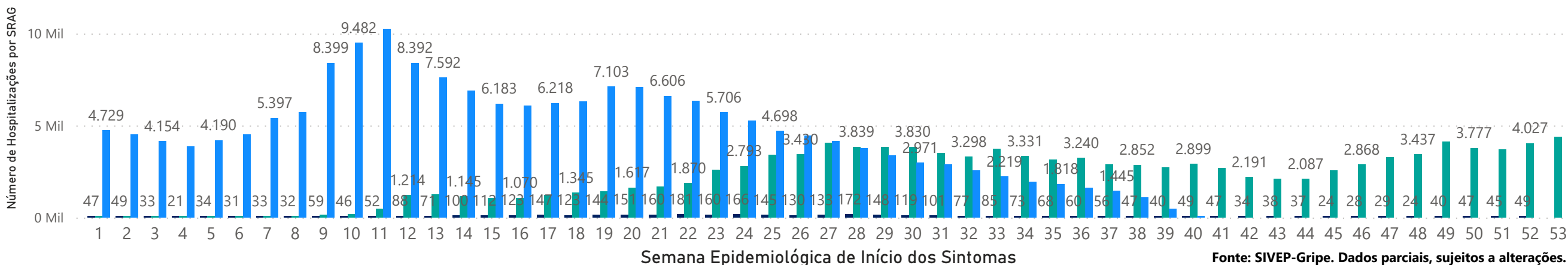
*Os casos que evoluíram a óbito podem ter mais de uma comorbidade.

4

HOSPITALIZAÇÕES POR SÍNDROME RESPIRATÓRIA AGUDA GRAVE (SRAG) 2019-2021


NÚMERO DE HOSPITALIZAÇÕES POR SÍNDROME RESPIRATÓRIA AGUDA GRAVE (SRAG) SEGUNDO SEMANA EPIDEMIOLÓGICA (SE) DE INÍCIO DE SINTOMAS, MG, 2019 - 2021

ANO ● 2019 ● 2020 ● 2021



Fonte: SIVEP-Gripe. Dados parciais, sujeitos a alterações.

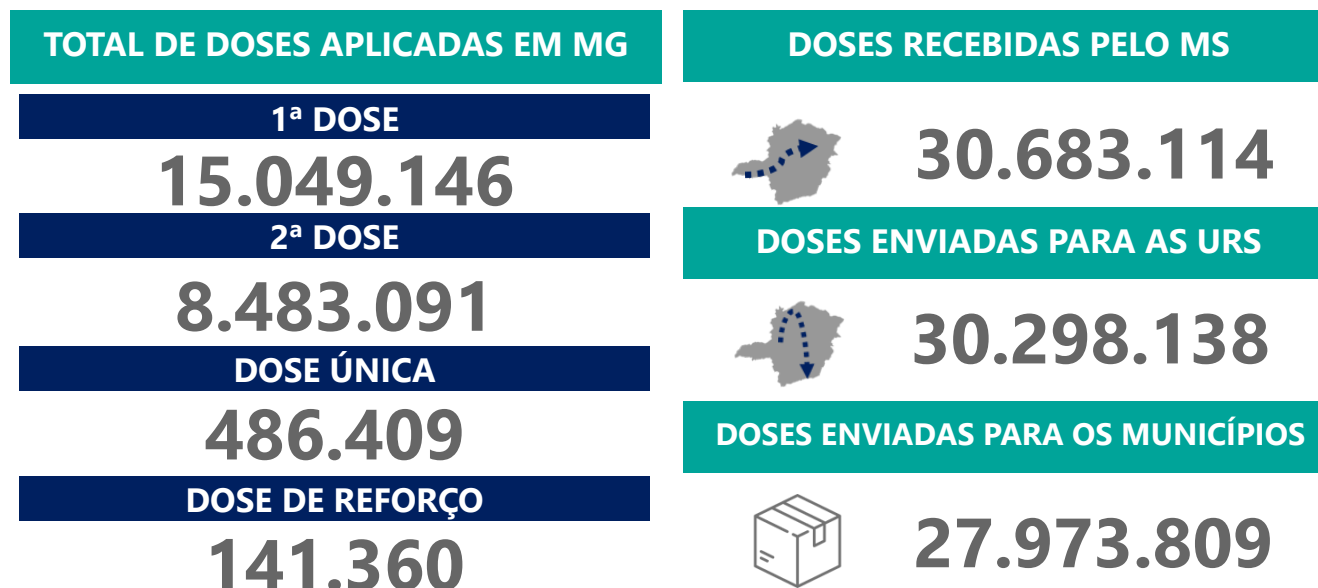
5 DADOS LABORATORIAIS DE COVID-19, REDE PÚBLICA-MG 2020-2021



Fonte: GAL/FUNED. COES MINAS/COVID-19/SESMG. Dados parciais, sujeitos a alterações.

*Não apresentaram resultado que pode ser concluído como positivo ou negativo.

6 DADOS DE VACINAÇÃO



DISTRIBUIÇÃO DE CASOS E ÓBITOS CONFIRMADOS DA COVID-19 SEGUNDO LOCAL DE RESIDÊNCIA, MINAS GERAIS, 2020-2021

Local de Residência	Casos*	Óbitos	Doses 1 Aplicadas	Doses 2 Aplicadas	Local de Residência	Casos*	Óbitos	Doses 1 Aplicadas	Doses 2 Aplicadas	Local de Residência	Casos*	Óbitos	Doses 1 Aplicadas	Doses 2 Aplicadas
ABADIA DOS DOURADOS	565	17	5148	3254	CARAI	1.004	17	14444	7718	FELISBURGO	588	17	4834	3027
ABAETE	1.620	42	17566	9719	CARANAIBA	131	4	2440	1569	FELIXLANDIA	1.181	25	10560	6173
ABRE CAMPO	1.265	16	9674	5730	CARANDAI	2.123	52	18072	10292	FERNANDES TOURINHO	109	12	2243	1190
ACAIACA	222	12	3464	1964	CARANGOLA	4.193	122	23708	16087	FERROS	473	11	7683	4023
ACUCENA	772	36	6515	3686	CARATINGA	9.797	260	59643	28804	FERVEDOURO	1.265	18	7717	4421
AGUA BOA	609	11	8601	5888	CARBONITA	650	5	6456	3390	FLORESTAL	275	13	5287	3127
AGUA COMPRIDA	184	8	1747	1228	CAREACU	644	14	4876	2966	FORMIGA	11.017	257	52825	30367
AGUANIL	690	8	3530	2404	CARLOS CHAGAS	2.349	37	14183	7940	FORMOSO	242	9	5575	3002
AGUAS FORMOSAS	1.019	33	13958	6986	CARMESIA	114	1	2013	1426	FORTALEZA DE MINAS	301	7	2638	1752
AGUAS VERMELHAS	458	11	8180	4732	CARMO DA CACHOEIRA	642	16	8142	4176	FORTUNA DE MINAS	124	2	2690	1683
AIMORES	2.030	78	16479	8896	CARMO DA MATA	929	10	8488	5489	FRANCISCO BADARO	141	4	5491	4439
AIUROUCA	338	10	5065	2877	CARMO DE MINAS	981	25	9091	5597	FRANCISCO DUMONT	180	6	3305	1947
ALAGOA	437	9	2040	1981	CARMO DO CAJURU	1.431	53	16510	9639	FRANCISCO SA	983	47	16138	7816
ALBERTINA	259	9	2304	1436	CARMO DO PARANAIBA	3.195	116	22229	15244	FRANCISCOPOLIS	311	3	3730	2305
ALEM PARAIBA	3.566	162	25462	14699	CARMO DO RIO CLARO	1.563	62	14083	8878	FREI GASPAR	596	14	3810	1946
ALFENAS	10.656	205	59429	28702	CARMOPOLIS DE MINAS	2.319	53	13253	7356	FREI INOCENCIO	795	28	6232	3170
ALFREDO VASCONCELOS	615	15	4787	2853	CARNEIRINHO	1.298	46	7392	5171	FREI LAGONEGRO	167	5	2725	2607
ALMENARA	4.497	52	26591	15095	CARRANCAS	429	10	3328	2041	FRONTEIRA	2.205	66	10239	5393
ALPERCATA	487	20	5094	2738	CARVALHOPOLIS	280	7	2667	1739	FRONTEIRA DOS VALES	331	10	3347	2251
ALPINOPOLIS	1.832	45	13636	7769	CARVALHOS	243	2	3516	2203	FRUTA DE LEITE	140	3	3386	1688
ALTEROSA	782	37	10312	7324	CASA GRANDE	116	4	1759	1181	FRUTAL	8.978	282	41034	25173
ALTO CAPARAO	430	9	3931	2300	CASCALHO RICO	226	4	2168	1538	FUNILANDIA	344	9	3312	1828
ALTO JEQUITIBA	981	11	6148	3774	CASSIA	1.691	58	12602	7680	GALLEIA	537	21	4360	2280
ALTO RIO DOCE	546	29	7975	5292	CATAGUASES	7.801	260	51503	31372	GAMELEIRAS	310	5	3290	2318
ALVARENGA	510	4	3521	1724	CATAS ALTAS	570	13	3993	2220	GLAUCILANDIA	178	7	2217	1352
ALVINOPOLIS	835	23	11624	7279	CATAS ALTAS DA NORUEGA	120	4	2828	1444	GOIABEIRA	255	8	2232	1405
ALVORADA DE MINAS	285	3	3063	1302	CATUJI	554	7	4402	2201	GOIANA	317	6	3160	2114
AMPARO DO SERRA	162	8	3647	1866	CATUTI	243	4	3459	2301	GONCALVES	341	8	3407	1745
ANDRADAS	3.975	123	30939	17989	CAXAMBU	1.975	51	16069	9388	GONZAGA	383	16	3807	2202
ANDRELANDIA	191	15	9571	5196	CEDRO DO ABAETE	38	0	978	650	GOUVEIA	663	34	8916	5107
ANGELANDIA	267	4	5307	2166	CENTRAL DE MINAS	688	33	4474	2605	GOVERNADOR VALADARES	30.866	1.261	191701	115424
ANTONIO CARLOS	817	17	8212	4659	CENTRALINA	1.264	53	6848	4197	GRAO MOGOL	724	12	10200	5105
ANTONIO DIAS	579	27	7072	4125	CHACARA	232	10	3211	1849	GRUPIARA	86	3	1175	828
ANTONIO PRADO DE MINAS	161	5	1530	1168	CHALE	691	10	4258	2250	GUANHAES	3.404	47	24272	15131
ARACAI	103	1	1892	1153	CHAPADA DO NORTE	228	3	6948	5656	GUAPE	1.151	42	10023	5963
ARACITABA	80	11	1669	1235	CHAPADA GAUCHA	1.492	16	8274	5012	GUARACIABA	563	31	7375	4766
ARACUAI	1.996	53	24786	14955	CHIADOR	331	8	2017	1453	GUARACIAMA	202	5	3457	2164
ARAGUARI	19.024	461	77168	51359	CIPOTANEA	519	23	4373	3101	GUARANESIA	2.087	36	14828	8087
ARANTINA	244	5	2650	1347	CLARAVAL	518	4	3415	2266	GUARANI	921	7	6156	3769
ARAPONGA	676	13	6628	2708	CLARO DOS POCOES	506	10	5392	3413	GUARARA	555	18	2839	1876
ARAPORA	2.022	41	5014	2876	CLAUDIO	4.218	65	24181	10255	GUARDA-MOR	687	13	5497	3714
ARAPUA	286	3	2386	1789	COIMBRA	582	12	6026	3240	GUAXUPE	6.261	156	37024	23453
ARAUJOS	933	14	6319	3347	COLUNA	482	10	6349	4169	GUIDOVAL	783	19	5774	3137
ARAXA	14.772	241	77211	45551	COMENDADOR GOMES	411	5	2361	1629	GUIMARANIA	994	17	6114	4105
ARCEBURGO	1.249	34	6469	4384	COMERCINHO	445	6	4959	3331	GUIRICEMA	879	32	6586	4286
ARCOS	6.174	140	31919	19032	CONCEICAO DA APARECIDA	767	9	7733	4218	GURINHATA	501	5	4515	2612
AREADO	1.208	31	10039	6155	CONCEICAO DA BARRA DE MINAS	270	5	2854	1675	HELIODORA	698	16	4796	2530
ARGIRITA	274	9	2210	1448	CONCEICAO DAS ALAGOAS	4.638	140	17155	9673	IAPU	1.170	36	7570	4924
ARICANDUVA	161	0	3642	2213	CONCEICAO DAS PEDRAS	181	4	2206	1422	IBERTIOGA	250	13	4013	2436
ARINOS	1.294	30	11564	6546	CONCEICAO DE IPANEMA	393	4	3199	1819	IBIA	2.549	55	16627	10539
ASTOLFO DUTRA	1.417	28	10060	5234	CONCEICAO DO MATO DENTRO	3.040	38	15899	7246	IBIAI	310	10	4860	2587
ATALAIA	1.190	10	10530	4136	CONCEICAO DO PARA	346	10	4872	2512	IBIRACATU	217	2	3850	2111
AUGUSTO DE LIMA	304	11	3426	2189	CONCEICAO DO RIO VERDE	1.236	25	8223	3811	IBIRACI	1.141	25	8024	4769
BAEPENDI	1.657	32	13222	8437	CONCEICAO DOS OUROS	1.064	36	8252	4427	IBIRITE	9.202	393	110904	61298
BALDIM	652	22	5790	3503	CONEGO MARINHO	129	2	4444	2501	IBITIURA DE MINAS	576	5	2811	1643
BAMBUI	2.074	33	17304	11354	CONFINS	533	17	11312	4712	IBITURUNA	323	1	2073	1399
BANDEIRA	468	10	3662	2099	CONGONHAL	1.342	29	8803	4754	ICARAI DE MINAS	383	3	6488	3513
BANDEIRA DO SUL	676	15	4688	2363	CONGONHAS	8.354	108	43103	26147	IGARAPE	3.151	103	27637	12070
BARAO DE COCAIS	4.818	74	22654	15953	CONGONHAS DO NORTE	92	4	3343	1652	IGARATINGA	1.045	15	7461	6051
BARAO DE MONTE ALTO	331	13	4258	2713	CONQUISTA	858	15	5319	3401	IGUATAMA	662	10	5599	3118
BARBACENA	9.107	304	105739	67246	CONSELHEIRO LAFAIETE	15.518	281	91583	54000	IJACI	465	14	4804	2722
BARRA LONGA	421	11	4886	2904	CONSELHEIRO PENA	2.259	51	14875	7202	ILICINEA	743	29	9438	5043
BARROSO	2.046	58	15641	10564	CONSOLACAO	85	4	1370	823	IMBE DE MINAS	362	8	4474	1987
BELA VISTA DE MINAS	987	24	7239	3596	CONTAGEM	46.189	1.894	450756	256514	INCONFIDENTES	543	12	5589	3222
BELMIRO BRAGA	216	3	2479	1319	COQUEIRAL	753	24	6799	4263	INDAIBIRA	451	1	4562	2271
BELO HORIZONTE	277.993	6.757	1863420	953071	CORACAO DE JESUS	763	22	17171	9049	INDIANOPOLIS	726	7	4582	2693
BELO ORIENTE	2.695	71	16596	7989	CORDISBURGO	394	17	6278	3699	INGAI	165	7	2145	1363
BELO VALE	1.047	12	6584	3861	CORDISLANDIA	280	3	2362	1355	INHAPIM	2.117	65	17755	9928
BERILO	152	1	7343	5712	CORINTO	1.466	48	16846	9062	INHAUMA	725	22	4339	2311
BERIZAL	249	1	3594	1955	COROACI	491	13	6603	4097	INIMUTABA	560	17	5262	2846
BERTOPOLIS	484	5	3302	2209	COROMANDEL	2.139	91	20764	12313	IPABA	1.833	53	11129	7144
BETIM	30.834	1.345	294226	174136	CORONEL FABRICIANO	14.237	349	66278	54684	IPANEMA	2.770	68	14347	8151
BIAS FORTES	115	4	2806	2102	CORONEL MURTA	335	7	6050	4058	IPATINGA	32.197	918	179090	109469
BICAS	1.498	46	10909	8380	CORONEL PACHECO	200	10	2440	1505	IPIACU	542	6	2972	1857
BIQUINHAS	172	4	2046	1307	CORONEL XAVIER CHAVES	318	4	2810	2010	IPUIUNA	1.379	43	6441	4253
BOA ESPERANCA	4.843	144	29513	16721	CORREGO DANTA	182	7	2347	1659	IRAI DE MINAS	888	14	4408	2468
BOCAINA DE MINAS	192	7	3670	2433	CORREGO DO BOM JESUS	465	8	2987	1968	ITABIRA	22.409	377	84190	43024
BOCAIUVA	2.689	69	32991	15041	CORREGO FUNDO	808	8	4637	2626	ITABIRINHA	1.115	40	7224	5705
BOM DESPACHO	5.881	107	35342	21081	CORREGO NOVO	327	13	1918	1168	ITABIRITO	13.800	159	40613	21580
BOM JARDIM DE MINAS	555	3	5658	3961	COUTO DE MAGALHAES DE MINAS	155	7	3390	2340	ITACAMBIRA	172	3	2920	1407
BOM JESUS DA PENHA	702	17	3170	2071	CRISOLITA	258	3	3722	1696	ITACARAMBI	755	17	9674	4731
BOM JESUS DO AMPARO	292	8	4333	2720	CRISTAIS	1.549	30	8979	6216	ITAGUARA	2.219	33	10495	5089
BOM JESUS DO GALHO	773	35	10428	5305	CRISTALIA	414	3	3374	1905	ITAPE	376	6	7174	2427
BOM REPOUSO	1.192	28	8839	3862	CRISTIANO OTONI	460	17	3901	2303	ITAJUBA	9.696	422	72832	39894
BOM SUCESSO	1.256	26	13442	8370	CRISTINA	585	9	7314	4374	ITAMARANDIBA	2.268	27	22418	10833
BONFIM	473	18	6652	4919	CRUCILANDIA	513	8	4673	2714	ITAMARATI DE MINAS	579	6	3328	2606
BONFINOPOLIS DE MINAS	582	13	3717	2668	CRUZEIRO DA FORTALEZA	368	7	3227	2003	ITAMBACURI	894	26	15496	8208
BONITO DE MINAS	110	0	6357	3916	CRUZILIA	1.436	41	11694	7701	ITAMBE DO MATO DENTRO	105	5	1693	1055
BORDA DA MATA	1.947	57	13534	9118	CUPARAQUE	502	7	3014	1984	ITAMOGI	1.277	45	8046	5211
BOTELHOS	1.854	33	10556	6083	CURRAL DE DENTRO	660	13							

DISTRIBUIÇÃO DE CASOS E ÓBITOS CONFIRMADOS DA COVID-19 SEGUNDO LOCAL DE RESIDÊNCIA, MINAS GERAIS, 2020-2021

Local de Residência	Casos*	Óbitos	Doses 1 Aplicadas	Doses 2 Aplicadas	Local de Residência	Casos*	Óbitos	Doses 1 Aplicadas	Doses 2 Aplicadas	Local de Residência	Casos*	Óbitos	Doses 1 Aplicadas	Doses 2 Aplicadas
LAGOA DOURADA	988	13	9312	5294	PEDRA BONITA	416	8	4611	2276	SAO FRANCISCO	1.754	71	38172	15760
LAGOA FORMOSA	2.119	65	14856	9716	PEDRA DO ANTA	165	3	2646	1697	SAO FRANCISCO DE PAULA	485	13	4797	2382
LAGOA GRANDE	864	30	6193	3487	PEDRA DO INDAIA	322	7	3276	2027	SAO FRANCISCO DE SALES	844	31	4111	2785
LAGOA SANTA	5.919	126	41932	22884	PEDRA DOURADA	208	2	2008	1168	SAO FRANCISCO DO GLORIA	445	6	2008	2619
LAJINHA	2.590	41	13100	5750	PEDRALVA	511	14	8314	5362	SAO GERALDO	1.008	27	7208	4658
LAMBARI	1.904	38	14447	6407	PEDRAS DE MARIA DA CRUZ	183	11	6390	2821	SAO GERALDO DA PIEDADE	261	13	2767	1659
LAMIM	155	3	2862	1904	PEDRINOPOLIS	512	9	2507	1497	SAO GERALDO DO BAIXO	220	7	2250	1217
LARANJAL	757	27	5163	3720	PEDRO LEOPOLDO	5.586	200	41938	25219	SAO GONCALO DO ABAETE	429	12	5060	2621
LASSANCE	472	6	5045	3084	PEDRO TEIXEIRA	25	0	1549	1189	SAO GONCALO DO PARA	555	24	8044	4406
LAVRAS	9.094	171	77984	45553	PEQUERI	229	6	2754	1625	SAO GONCALO DO RIO ABAIXO	1.519	26	11808	5591
LEANDRO FERREIRA	310	8	2585	1597	PEQUI	344	10	3189	1850	SAO GONCALO DO RIO PRETO	229	5	2500	1660
LEME DO PRADO	175	3	2950	1520	PERDIGAO	1.189	14	8212	3092	SAO GONCALO DO SAPUCAI	2.700	61	17517	9016
LEOPOLDINA	5.820	164	38825	22750	PERDIZES	1.790	27	11642	6582	SAO GOTARDO	4.466	93	26792	13260
LIBERDADE	257	9	4229	2610	PERDOES	2.231	37	15446	9500	SAO JOAO BATISTA DO GLORIA	1.093	32	5537	3588
LIMA DUARTE	857	48	13084	8837	PERIQUITO	608	24	4626	2825	SAO JOAO DA LAGOA	295	4	3347	2159
LIMEIRA DO OESTE	1.268	36	6712	3385	PESCADOR	496	6	2715	1609	SAO JOAO DA MATA	306	10	2230	1328
LONTRA	709	10	6065	3007	PIAU	140	12	2166	1393	SAO JOAO DA PONTE	537	23	17157	12931
LUISBURGO	450	16	4756	2815	PIEADADE DE CARATINGA	723	24	5569	2750	SAO JOAO DAS MISSOES	489	7	8460	6847
LUISLANDIA	232	2	3746	1590	PIEADADE DE PONTE NOVA	212	9	2961	1953	SAO JOAO DEL REI	9.174	226	71178	39274
LUMINARIAS	340	12	3549	1852	PIEADADE DO RIO GRANDE	383	10	3644	2364	SAO JOAO DO MANHUACU	913	29	6977	3827
LUZ	2.109	37	13318	7043	PIEADADE DOS GERAIS	78	5	4141	2400	SAO JOAO DO MANTENINHA	840	12	3760	1955
MACHACALIS	705	12	4693	2744	PIMENTA	898	21	6844	3674	SAO JOAO DO ORIENTE	782	24	5408	3311
MACHADO	4.590	97	28932	16134	PINGO-D'AGUA	421	11	3146	1816	SAO JOAO DO PACUI	49	3	2815	1403
MADRE DE DEUS DE MINAS	671	11	4679	2872	PINTOPOLIS	177	4	4582	2383	SAO JOAO DO PARAISO	1.763	21	14347	7714
MALACACHETA	1.456	28	11986	7017	PIRACEMA	102	15	5071	3171	SAO JOAO EVANGELISTA	1.019	18	11625	6848
MAMONAS	479	6	4345	2672	PIRAJUBA	709	27	5041	2718	SAO JOAO NEPOMUCENO	2.561	44	20204	11721
MANGA	1.502	17	12513	7483	PIRANGA	575	36	11808	8403	SAO JOAQUIM DE BICAS	1.760	110	20676	9784
MANHUACU	7.372	220	69658	37328	PIRANGUCU	490	15	4334	2588	SAO JOSE DA BARRA	719	17	5374	2776
MANHUMIRIM	2.205	46	15136	8570	PIRANGUINHO	957	48	5869	3518	SAO JOSE DA LAPA	2.571	45	17242	7502
MANTENA	3.252	78	17530	9580	PIRAPETINGA	2.454	32	8094	4693	SAO JOSE DA SAFIRA	416	13	2376	1386
MAR DE ESPANHA	1.369	38	9233	3637	PIRAPORA	6.472	95	41878	24841	SAO JOSE DA VARGINHA	239	1	3403	1979
MARAVILHAS	682	7	5287	2739	PIRAUBA	1.612	25	8909	5058	SAO JOSE DO ALEGRE	236	7	2906	1725
MARIA DA FE	1.333	43	10639	6165	PITANGUI	2.329	99	18669	10512	SAO JOSE DO DIVINO	361	3	2497	1309
MARIANA	10.328	101	45275	24457	PIUMHI	5.576	113	26478	14063	SAO JOSE DO GOIABAL	403	15	4141	2661
MARILAC	299	10	2829	1703	PLANURA	1.864	48	8177	3755	SAO JOSE DO JACURI	330	3	4752	2676
MARIO CAMPOS	1.323	53	11191	6457	POCO FUNDO	1.682	11	13286	8236	SAO JOSE DO MANTIMENTO	251	3	2036	1175
MARIPE DE MINAS	338	12	2633	2006	POCOS DE CALDAS	13.893	500	127418	78202	SAO LOURENCO	5.924	147	32754	22707
MARLIERIA	381	17	3217	1980	POCRANE	792	8	6625	4078	SAO MIGUEL DO ANTA	524	13	4943	2927
MARMELOPOLIS	195	7	2362	1381	POMPEU	3.541	52	21147	10215	SAO PEDRO DA UNIAO	332	9	3959	2326
MARTINHO CAMPOS	1.339	35	10449	5791	PONTE NOVA	6.499	205	45566	33387	SAO PEDRO DO SUACUI	343	10	3929	2395
MARTINS SOARES	464	12	5444	2999	PONTO CHIQUE	328	13	2080	1035	SAO PEDRO DOS FERROS	444	15	6123	3586
MATA VERDE	577	8	5087	2720	PONTO DOS VOLANTES	499	21	7314	3952	SAO ROMAO	344	7	5657	2905
MATERLANDIA	232	1	3498	2413	PORTEIRINHA	2.887	63	26426	13617	SAO ROQUE DE MINAS	823	19	5511	3043
MATEUS LEME	6.794	88	25281	13663	PORTO FIRME	791	15	7784	4201	SAO SEBASTIAO DA BELA VISTA	588	14	4573	2463
MATHIAS LOBATO	337	12	2234	1244	POTE	1.073	19	10976	4335	SAO SEBASTIAO DA VARGEM ALEGRE	201	4	2408	1493
MATIAS BARBOSA	1.938	59	10550	5402	POUSO ALEGRE	24.047	460	117489	67956	SAO SEBASTIAO DO ANTA	448	11	4816	2497
MATIAS CARDOSO	313	12	5642	4480	POUSO ALTO	900	28	5274	3036	SAO SEBASTIAO DO MARANHAO	491	3	6450	3050
MATIPO	1.459	36	12738	6246	PRADOS	780	19	8640	5232	SAO SEBASTIAO DO OESTE	479	11	7749	3323
MATO VERDE	1.150	15	9306	4807	PRATA	3.213	109	19783	11001	SAO SEBASTIAO DO PARAISO	6.829	277	48840	30802
MATOZINHOS	3.770	106	28185	16057	PRATAPOLIS	629	25	6551	4509	SAO SEBASTIAO DO RIO PRETO	140	2	1267	996
MATUTINA	243	6	3296	2570	PRATINHA	293	3	2859	1954	SAO SEBASTIAO DO RIO VERDE	334	4	1683	1031
MEDIROS	270	1	2738	1686	PRESIDENTE BERNARDES	281	8	3914	2611	SAO THOME DAS LETRAS	320	6	5033	2746
MEDINA	1.193	26	13854	8094	PRESIDENTE JUSCELINEO	148	6	3079	2112	SAO TIAGO	908	17	8380	4913
MENDES PIMENTEL	835	9	4393	2942	PRESIDENTE KUBITSCHKE	207	7	2662	1384	SAO TOMAS DE AQUINO	473	24	5218	2883
MERCES	444	21	8113	5090	PRESIDENTE OLEGARIO	1.103	33	12784	7111	SAO VICENTE DE MINAS	388	8	5664	3467
MESQUITA	422	7	4039	2703	PRUDENTE DE MORAIS	596	22	7199	4043	SAPUCAI-MIRIM	592	7	4796	2563
MINAS NOVAS	851	25	15898	10233	QUARTEL GERAL	173	3	2605	1569	SARDOA	476	10	4107	1711
MINDURI	197	8	2940	1196	QUELUZITO	110	5	1812	1159	SARZEDO	2.297	77	23796	13451
MIRABELA	1.049	19	8358	4659	RAPOSOS	1.979	42	12004	5942	SEM-PEIXE	166	6	2417	1678
MIRADOURO	847	14	7181	3992	RAUL SOARES	2.507	59	17650	10748	SENADOR AMARAL	831	10	4366	1918
MIRAI	1.828	18	9254	5749	RECREIO	770	18	7355	4617	SENADOR CORTES	256	3	1624	1028
MIRAVANIA	8	2	2757	2107	REDUTO	424	11	5444	2310	SENADOR FIRMINO	833	9	5923	3877
MOEDA	384	13	3692	2130	RESENDE COSTA	653	22	8552	5029	SENADOR JOSE BENTO	184	6	1391	966
MOEMA	1.034	12	5704	2924	RESPLENDOR	2.103	53	10963	7740	SENADOR MODESTINO GONCALVES	190	8	3197	1883
MONJOLOS	61	2	1679	958	RESSAQUINHA	314	11	4158	2718	SENHORA DE OLIVEIRA	276	8	4460	2492
MONSENHOR PAULO	896	9	6418	3637	RIACHINHO	626	11	5093	3158	SENHORA DO PORTO	108	1	2377	1648
MONTALVANIA	1.406	18	10203	5006	RIACHO DOS MACHADOS	573	8	5817	2407	SENHORA DOS REMEDIOS	424	17	7383	4597
MONTE ALEGRE DE MINAS	1.785	42	14810	7950	RIBEIRAO DAS NEVES	18.838	813	167303	59077	SERICITA	722	4	4982	2710
MONTE AZUL	1.705	31	16500	10560	RIBEIRAO VERMELHO	392	10	2973	1979	SERITINGA	117	2	1578	954
MONTE BELO	1.188	35	11032	6228	RIO ACIMA	984	33	7302	4217	SERRA AZUL DE MINAS	148	0	2892	1253
MONTE CARMELO	4.932	174	34395	21790	RIO CASCA	1.052	46	9875	5593	SERRA DA SAUDADE	57	0	690	470
MONTE FORMOSO	381	6	3132	1517	RIO DO PRADO	388	7	3592	2216	SERRA DO SALITRE	1.381	42	10055	5627
MONTE SANTO DE MINAS	1.531	55	15083	8020	RIO DOCE	276	10	2605	2236	SERRA DOS AIMORES	582	10	5591	2662
MONTE SIAO	2.790	37	16491	9432	RIO ESPERA	342	10	4174	2303	SERRANIA	744	22	5083	2918
MONTES CLAROS	42.381	968	276073	156376	RIO MANSO	503	12	4330	2750	SERRANOPOLIS DE MINAS	210	2	3030	1575
MONTEZUMA	571	5	4710	2250	RIO NOVO	481	28	6509	4303	SERRANOS	52	0	1493	939
MORADA NOVA DE MINAS	626	12	7747	4686	RIO PARANAIBA	1.866	29	10609	6131	SERRO	1.194	17	15400	7600
MORRO DA GARCA	109	9	1879	933	RIO PARDO DE MINAS	1.321	8	17730	8257	SETE LAGOAS	22.836	606	165375	78945
MORRO DO PILAR	174	4	2478	1493	RIO PIRACICABA	2.321	28	11694	8076	SETEBONINHA	219	3	5987	2859
MUNHOZ	599	14	4551	2605	RIO POMBA	1.059	36	12305	7530	SILVEIRANIA	104	3	2042	1551
MURIAE	11.506	332	83748	49472	RIO PRETO	502	6	4020	2047	SILVIANOPOLIS	316	12	4133	2206
MUTUM	2.195	39	19729	10833	RIO VERMELHO	513	4	8445	4385	SIMAO PEREIRA	275	13	2447	1517
MUZAMBINHO	1.800	36	17179	10473	RITAPOLIS	270	13	3840	2754	SIMONESIA	1.310	42	14353	9133
NACIP RAYDAN	243	7	1911	1212	ROCHEDO DE MINAS	234	4	1933	1279	SOBRALIA	269	17	3903	1926
NANUQUE	4.411	127	27085	13168	RODEIRO	945	17	6372	3038	SOLEDADE DE MINAS	376	8	4588	1996
NAQUE	581	23	3865	2126	ROMARIA	387	8	2657	1606	TABULEIRO	282	13	3530	2446
NATALANDIA	320	8	2635	1387	ROSARIO DA LIMEIRA	267	7	2923	987	TAIOBEIRAS	3.611	36	21487	8833
NATERCIA	475	8	3955	2692	RUBELITA	189	3	4654	2430	TAPARUBA	337	10	2592	1407
NAZARENO	546	9	6893	3865	RUBIM	1.195	26	6825	3516	TAPIRA	468			