

BOLETIM EPIDEMIOLÓGICO

COVID-19: Doença causada pelo coronavírus – 19

segunda-feira, 4 de outubro de 2021



SAÚDE



MINAS GERAIS
GOVERNO DIFERENTE.
ESTADO EFICIENTE.



CENÁRIO EM MINAS GERAIS - COVID-19 CORONAVÍRUS

Total de Casos Confirmados

2.148.756

Casos em Acompanhamento

31.095

Casos Recuperados

2.062.939

Óbitos Confirmados

54.722

Fonte: Painel COVID-19 MG/Sala de Situação/SubVS/SES/MG. Dados parciais, sujeitos a alterações.

TOTAL DE CASOS CONFIRMADOS: soma dos casos confirmados que não evoluíram para óbito e dos óbitos confirmados por COVID-19.

CASOS RECUPERADOS: casos confirmados de COVID-19 que receberam alta hospitalar e/ou cumpriram isolamento domiciliar de 10 dias E estão há 72h assintomáticos (sem a utilização de medicamentos sintomáticos) E sem intercorrências.

CASOS EM ACOMPANHAMENTO: casos confirmados de COVID-19 que não evoluíram para óbito, cuja condição clínica permanece sendo acompanhada ou aguarda atualização pelos municípios.

ÓBITOS CONFIRMADOS: óbitos confirmados para COVID-19.



Nº de Casos Confirmados nas Últimas 24h

1.668



Nº de Óbitos Confirmados nas Últimas 24h

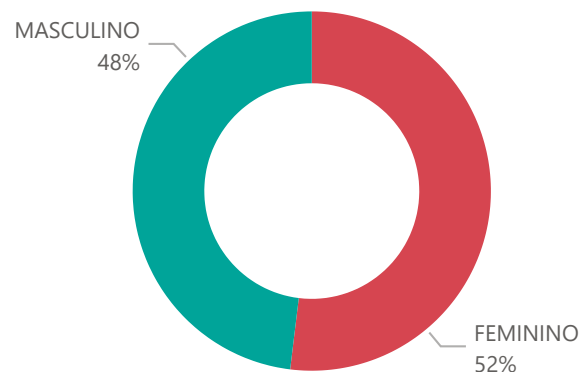
3

Observação: o "número de casos e óbitos confirmados nas últimas 24h" pode não retratar a ocorrência de novos casos no período, mas o total de casos notificados à SES/MG nas últimas 24h.

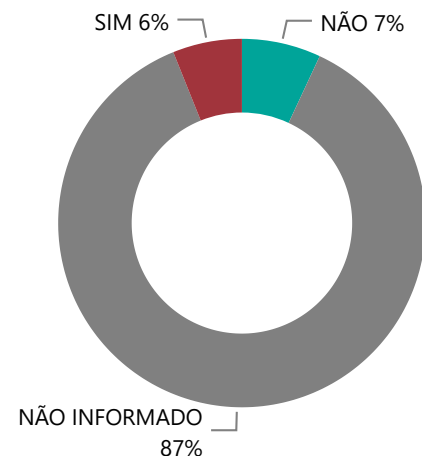
1

PERFIL EPIDEMIOLÓGICO DOS CASOS CONFIRMADOS DE COVID-19 QUE NÃO EVOLUÍRAM PARA ÓBITO, MG, 2020-2021

Quantidade de Casos por Sexo

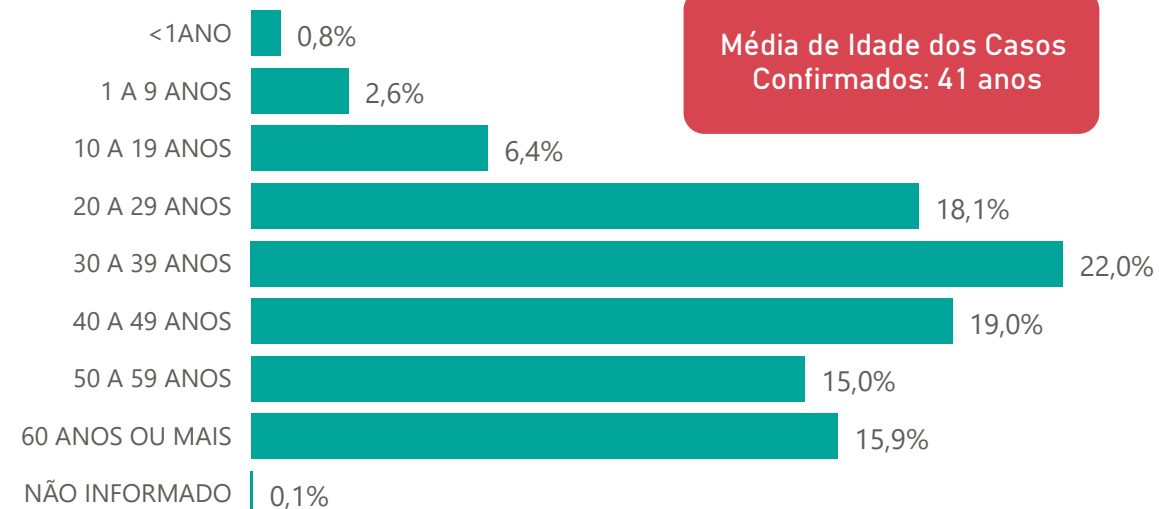


Apresenta Fator de Risco (Comorbidade*)

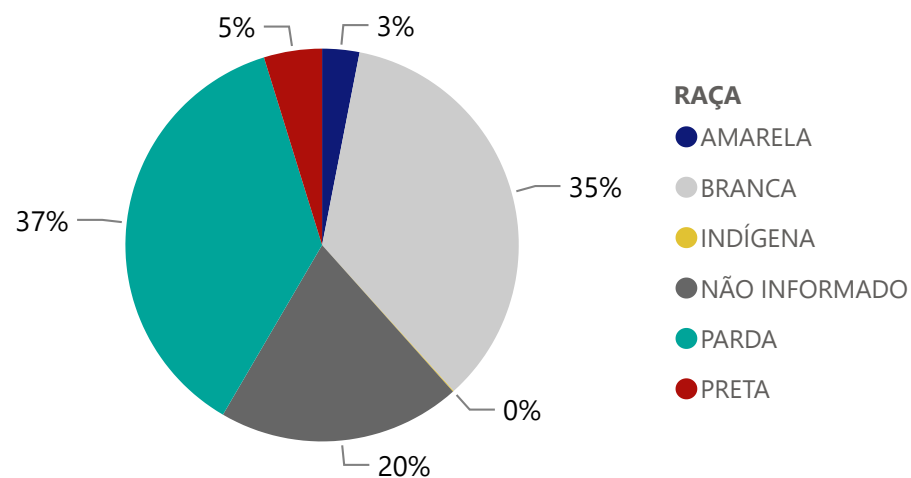


*Dados parciais, aguardando atualização dos municípios.

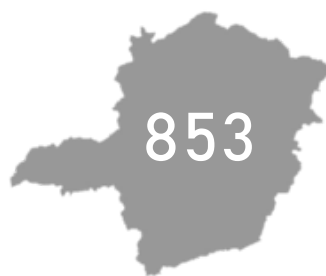
Quantidade de casos por Faixa Etária



Notificações por Raça



Municípios Afetados



CMC

CORONA VÍRUS

SUS SAÚDE MINAS GERAIS GOVERNO DIFERENTE. ESTADO EFICIENTE.

2

DADOS DE HOSPITALIZAÇÃO E ISOLAMENTO DOMICILIAR DOS CASOS CONFIRMADOS DE COVID-19, MG, 2020-2021

Internados*



188.499

Isolamento Domiciliar



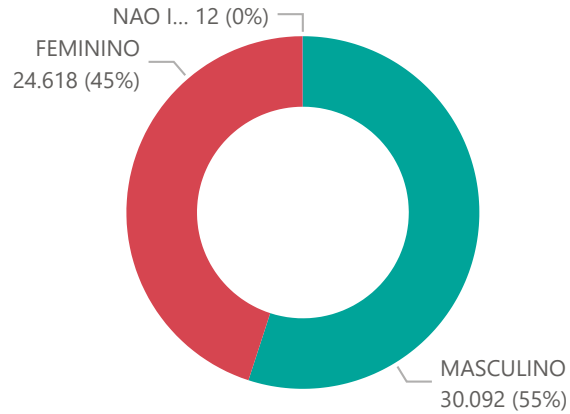
1.960.257

*Casos confirmados de COVID-19 que precisaram de internação hospitalar na rede pública ou privada de Minas Gerais. Dados cumulativos, registrados desde o início da pandemia.

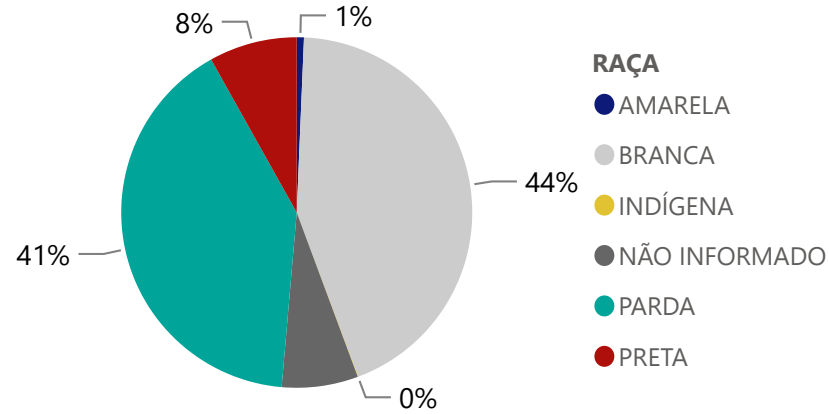
Fonte: Painel COVID-19 MG/ Sala de Situação/SubVS/SES-MG; E-SUS VE; SIVEP-Gripe. Dados parciais, sujeitos a alterações.

Fonte: Sala de Situação/SubVS/SES-MG; E-SUS VE; SIVEP-Gripe. Dados parciais, sujeitos a alterações.

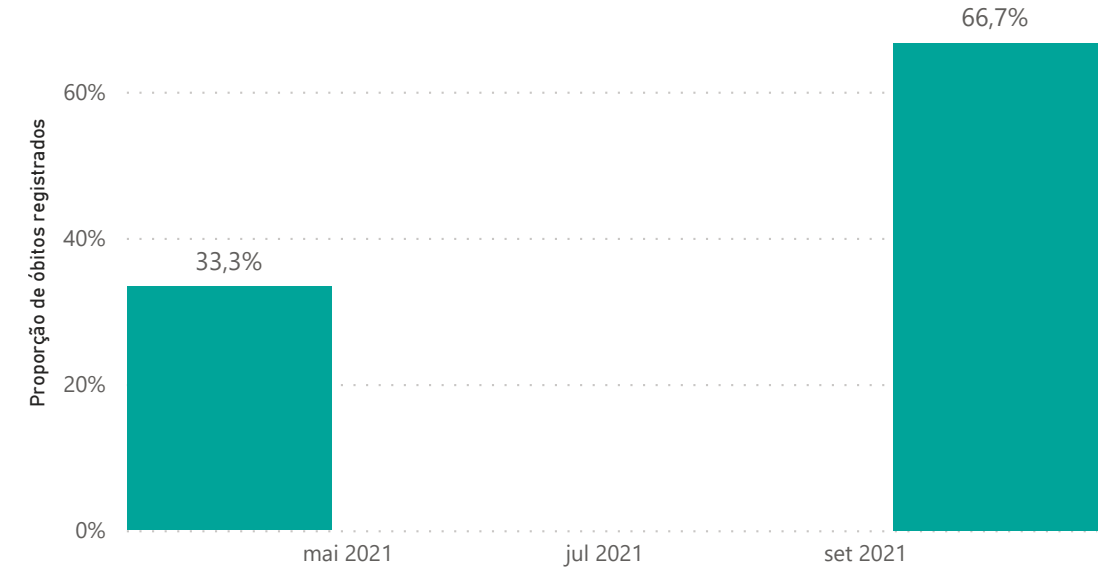
Quantidade de Óbitos por Sexo



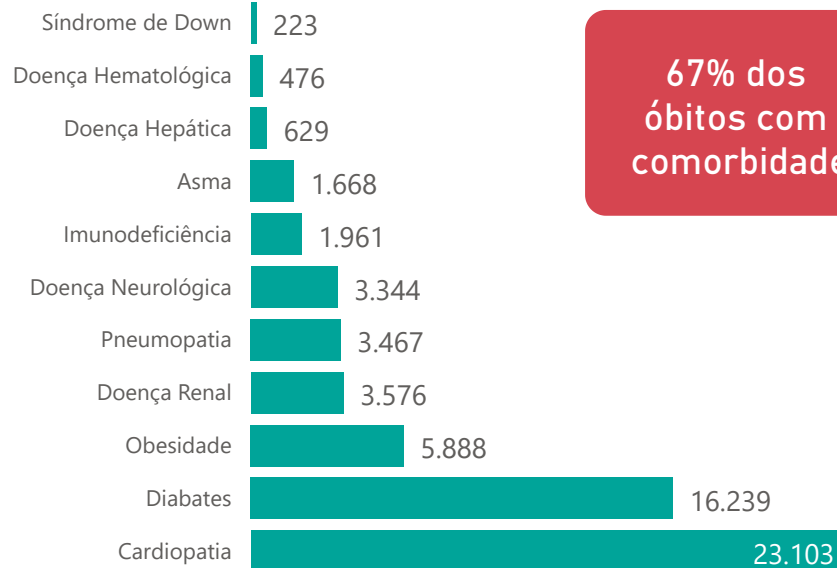
Notificações por Raça



Óbitos Registrados nas Últimas 24 Horas, por Data de Ocorrência



Comorbidade*



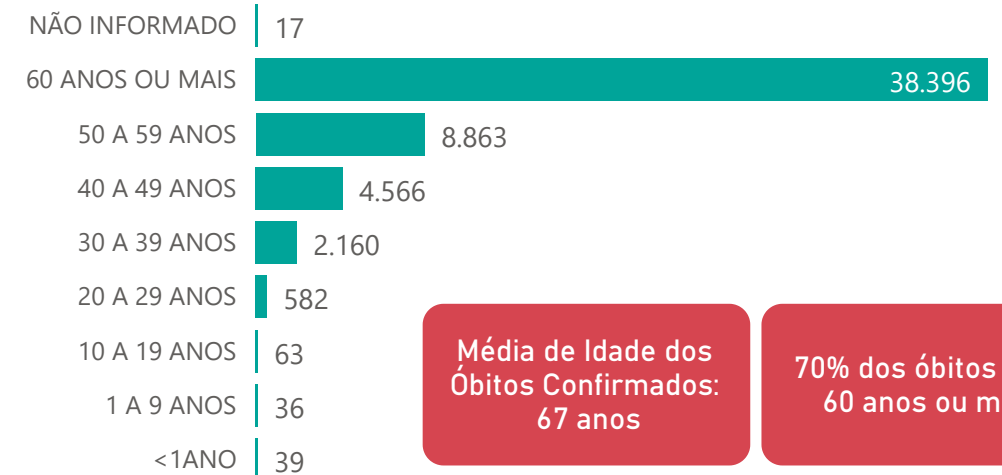
67% dos óbitos com comorbidade

2,5%

Nº de Municípios com Óbitos



Quantidade de Óbitos por Faixa Etária



Média de Idade dos Óbitos Confirmados: 67 anos

70% dos óbitos com 60 anos ou mais

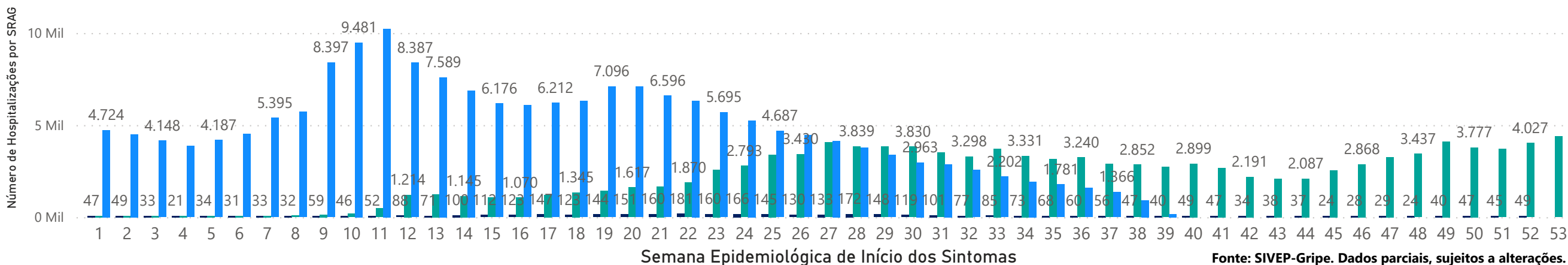
*Os casos que evoluíram a óbito podem ter mais de uma comorbidade.

4

HOSPITALIZAÇÕES POR SÍNDROME RESPIRATÓRIA AGUDA GRAVE (SRAG) 2019-2021

NÚMERO DE HOSPITALIZAÇÕES POR SÍNDROME RESPIRATÓRIA AGUDA GRAVE (SRAG) SEGUNDO SEMANA EPIDEMIOLÓGICA (SE) DE INÍCIO DE SINTOMAS, MG, 2019 - 2021

ANO ● 2019 ● 2020 ● 2021



Fonte: SIVEP-Gripe. Dados parciais, sujeitos a alterações.

5 DADOS LABORATORIAIS DE COVID-19, REDE PÚBLICA-MG 2020-2021

Positivos	Negativos	Inconclusivos*
271.998	587.688	11.614
Resultados Liberados	Em Análise	Total
871.300	1.295	872.595

Fonte: GAL/FUNED. COES MINAS/COVID-19/SESMG. Dados parciais, sujeitos a alterações.

*Não apresentaram resultado que pode ser concluído como positivo ou negativo.

6 DADOS DE VACINAÇÃO

TOTAL DE DOSES APLICADAS EM MG	DOSES RECEBIDAS PELO MS
1ª DOSE	29.451.624
2ª DOSE	DOSES ENVIADAS PARA AS URS
8.111.562	28.781.492
DOSE ÚNICA	DOSES ENVIADAS PARA OS MUNICÍPIOS
486.346	26.428.710

DISTRIBUIÇÃO DE CASOS E ÓBITOS CONFIRMADOS DA COVID-19 SEGUNDO LOCAL DE RESIDÊNCIA, MINAS GERAIS, 2020-2021

Local de Residência	Casos*	Óbitos	Doses 1 Aplicadas	Doses 2 Aplicadas	Local de Residência	Casos*	Óbitos	Doses 1 Aplicadas	Doses 2 Aplicadas	Local de Residência	Casos*	Óbitos	Doses 1 Aplicadas	Doses 2 Aplicadas
ABADIA DOS DOURADOS	558	17	5076	3093	CARAI	1.004	17	14290	7142	FELISBURGO	588	17	4784	2945
ABAETE	1.617	42	16808	9227	CARANAIBA	131	4	2355	1497	FELIXLANDIA	1.177	25	10273	6024
ABRE CAMPO	1.262	16	9619	5730	CARANDAI	2.119	52	18072	9813	FERNANDES TOURINHO	109	12	2206	1130
ACAIACA	222	12	3430	1927	CARANGOLA	4.184	122	23417	15492	FERROS	471	11	7683	4023
ACUCENA	772	36	6244	3376	CARATINGA	9.791	260	59643	28804	FERVEDOURO	1.264	18	7595	4162
AGUA BOA	609	11	8344	5495	CARBONITA	650	5	6439	3284	FLORESTAL	275	13	5284	2903
AGUA COMPRIDA	184	8	1719	1196	CAREACU	644	14	4856	2935	FORMIGA	11.018	256	52318	29900
AGUANIL	690	8	3416	2060	CARLOS CHAGAS	2.349	37	13901	7426	FORMOSO	238	9	5409	2771
AGUAS FORMOSAS	1.019	33	12490	5506	CARMESIA	114	1	1975	1401	FORTALEZA DE MINAS	295	7	2638	1705
AGUAS VERMELHAS	458	11	7894	4413	CARMO DA CACHOEIRA	628	16	8142	4176	FORTUNA DE MINAS	124	2	2690	1683
AIMORES	2.030	76	16177	8556	CARMO DA MATA	929	10	8458	4923	FRANCISCO BADARO	141	4	5491	4439
AIURUOCA	338	10	5034	2841	CARMO DE MINAS	977	24	9079	5440	FRANCISCO DUMONT	180	6	3198	1885
ALAGOA	437	7	2030	1682	CARMO DO CAJURU	1.432	52	16501	8944	FRANCISCO SA	983	47	16138	7816
ALBERTINA	257	9	2264	1413	CARMO DO PARANAIBA	3.193	115	22179	14323	FRANCISCOLPOLIS	311	3	3663	1931
ALEM PARAIBA	3.564	161	25440	14005	CARMO DO RIO CLARO	1.557	62	14083	8878	FREI GASPAR	596	14	3606	1788
ALFENAS	10.646	205	59429	28702	CARMOPOLIS DE MINAS	2.315	52	13231	7008	FREI INOCENCIO	795	28	6160	3124
ALFREDO VASCONCELOS	614	15	4666	2598	CARNEIRINHO	1.299	45	7377	5074	FREI LAGONEGRO	167	5	2725	2607
ALMENARA	4.497	52	26131	13067	CARRANCAS	427	10	3301	1977	FRONTEIRA	2.194	65	9985	5116
ALPERCATA	485	20	5058	2738	CARVALHOPOLIS	280	7	2626	1605	FRONTEIRA DOS VALES	331	10	3281	2194
ALPINOPOLIS	1.824	45	13587	7054	CARVALHOS	243	2	3516	2203	FRUTA DE LEITE	140	3	3225	1602
ALTEROSA	774	37	9982	5371	CASA GRANDE	116	4	1753	1176	FRUTAL	8.956	282	40798	24436
ALTO CAPARAO	430	9	3836	2255	CASCALHO RICO	226	4	2168	1488	FUNILANDIA	344	9	3216	1575
ALTO JEQUITIBA	981	11	6131	3448	CASSIA	1.690	58	12446	7384	GALILEIA	537	21	4323	1887
ALTO RIO DOCE	546	29	7975	5292	CATAGUASES	7.748	260	50893	30475	GAMELEIRAS	310	5	3292	2284
ALVARENGA	510	4	3521	1724	CATAS ALTAS	566	13	3993	2032	GLAUCILANDIA	178	7	2200	1322
ALVINOPOLIS	834	23	11509	6851	CATAS ALTAS DA NORUEGA	119	4	2828	1444	GOIABEIRA	255	8	2232	1405
ALVORADA DE MINAS	282	3	3017	1259	CATUJI	554	7	4345	1846	GOIANA	316	6	3151	2088
AMPARO DO SERRA	162	8	3647	1866	CATUTI	242	4	3459	2301	GONCALVES	335	8	3407	1745
ANDRADAS	3.966	123	29002	16067	CAXAMBU	1.961	51	15716	9045	GONZAGA	382	16	3807	2132
ANDRELANDIA	191	15	9156	5138	CEDRO DO ABAETE	38	0	978	650	GOUVEIA	663	34	8680	4791
ANGELANDIA	267	4	4981	2171	CENTRAL DE MINAS	688	33	4441	2498	GOVERNADOR VALADARES	30.811	1.256	187481	111243
ANTONIO CARLOS	815	17	8212	4659	CENTRALINA	1.263	53	6716	4156	GRAO MOGOL	724	12	10200	5105
ANTONIO DIAS	579	27	6922	3991	CHACARA	232	10	3017	1844	GRUPIARA	86	3	1115	823
ANTONIO PRADO DE MINAS	161	5	1522	1139	CHALE	690	10	4025	1904	GUANHAES	3.404	47	23816	13506
ARACAI	103	1	1892	1153	CHAPADA DO NORTE	227	4	6852	5480	GUAPE	1.143	42	10023	5963
ARACITABA	80	11	1605	1111	CHAPADA GAUCHA	1.466	16	8005	4886	GUARACIABA	563	31	7375	4766
ARACUAI	1.993	53	24170	13220	CHIADOR	330	8	2017	1391	GUARACIAMA	202	5	3421	2015
ARAGUARI	18.911	460	76456	49618	CIPOTANEA	518	23	4340	2644	GUARANESIA	2.087	36	14446	7782
ARANTINA	244	5	2538	1312	CLARAVAL	518	4	3414	2185	GUARANI	921	7	6151	3584
ARAPONGA	676	13	6372	2697	CLARO DOS POCOES	505	10	5392	3413	GUARARA	555	18	2839	1876
ARAPORA	2.022	41	4973	4263	CLAUDIO	4.218	65	23271	8424	GUARDA-MOR	687	13	5441	3606
ARAPUA	286	3	2353	1748	COIMBRA	582	12	6026	3240	GUAXUPE	6.230	156	36927	21713
ARAUJOS	933	14	6319	3347	COLUNA	482	10	6202	4158	GUIDOVAL	781	19	5585	3022
ARAXA	14.694	240	76409	43150	COMENDADOR GOMES	411	5	2280	1491	GUIMARANIA	994	17	6082	4086
ARCEBURGO	1.249	34	6459	4229	COMERCINHO	445	6	4959	3120	GUIRICEMA	876	32	6350	3516
ARCOS	6.154	140	30633	17622	CONCEICAO DA APARECIDA	767	9	7418	3914	GURINHATA	495	5	4502	2526
AREADO	1.207	31	10039	5698	CONCEICAO DA BARRA DE MINAS	270	5	2825	1646	HELIODORA	698	16	4766	2530
ARGIRITA	274	9	2210	1448	CONCEICAO DAS ALAGOAS	4.635	140	16548	9017	IAPU	1.170	36	7543	4836
ARICANDUVA	161	0	3586	2110	CONCEICAO DAS PEDRAS	181	4	2206	1422	IBERTIOGA	251	12	3965	2394
ARINOS	1.272	30	11241	6025	CONCEICAO DE IPANEMA	393	4	3042	1747	IBIA	2.547	54	16076	9424
ASTOLFO DUTRA	1.408	28	9970	5077	CONCEICAO DO MATO DENTRO	3.037	38	15899	7246	IBIAI	310	10	4860	2587
ATALEIA	1.185	10	9512	3872	CONCEICAO DO PARA	345	10	4872	2512	IBIRACATU	217	2	3850	2111
AUGUSTO DE LIMA	303	11	3375	2036	CONCEICAO DO RIO VERDE	1.236	25	8223	3811	IBIRACI	1.135	25	8016	4750
BAEPENDI	1.642	32	13222	8398	CONCEICAO DOS OUROS	1.065	35	7923	3951	IBIRITE	9.202	393	105680	51401
BALDIM	652	22	5722	3360	CONEGO MARINHO	129	2	4349	2343	IBITIURA DE MINAS	576	5	2811	1643
BAMBUI	2.067	33	17217	10471	CONFINS	533	17	11132	4440	IBITURUNA	323	1	2073	1399
BANDEIRA	468	10	3640	1972	CONGONHAL	1.341	29	8466	4994	ICARAI DE MINAS	367	3	5977	3424
BANDEIRA DO SUL	676	15	4649	2304	CONGONHAS	8.345	107	42668	24069	IGARAPE	3.136	103	27637	12070
BARAO DE COCAIS	4.814	74	22504	15818	CONGONHAS DO NORTE	92	4	3324	1555	IGARATINGA	1.038	15	6993	5339
BARAO DE MONTE ALTO	331	13	4104	2642	CONQUISTA	857	15	5222	3283	IGUATAMA	662	10	5599	3118
BARBACENA	9.109	302	101860	64680	CONSELHEIRO LAFAIETE	15.506	280	89158	48909	IJACI	464	14	4706	2666
BARRA LONGA	419	11	4824	2635	CONSELHEIRO PENA	2.259	51	14916	6088	ILICINEA	738	29	9192	4724
BARROSO	2.039	58	15152	10058	CONSOLACAO	85	4	1370	823	IMBE DE MINAS	362	8	4207	1797
BELA VISTA DE MINAS	984	24	7151	3425	CONTAGEM	46.121	1.891	445847	253251	INCONFIDENTES	543	12	5589	3222
BELMIRO BRAGA	216	3	2479	1319	COQUEIRAL	751	23	6789	3834	INDAIBIRA	451	1	4785	2420
BELO HORIZONTE	277.098	6.717	1863420	953071	CORACAO DE JESUS	760	22	17171	9049	INDIANOPOLIS	726	7	4547	2587
BELO ORIENTE	2.691	71	16421	7522	CORDISBURGO	394	17	6261	2948	INGAI	165	7	2145	1357
BELO VALE	1.047	12	6536	3538	CORDISLANDIA	280	3	2283	1080	INHAPIM	2.115	65	17646	9908
BERILO	152	1	7145	5076	CORINTO	1.421	47	16147	8460	INHAUMA	725	22	4339	2311
BERIZAL	249	1	3544	1834	COROACI	487	13	6558	3943	INIMUTABA	560	17	5262	2846
BERTOPOLIS	484	5	3302	2209	COROMANDEL	2.135	91	20749	11551	IPABA	1.833	53	10823	7078
BETIM	30.708	1.343	293817	167228	CORONEL FABRICIANO	14.222	347	66278	54684	IPANEMA	2.762	68	13796	7564
BIAS FORTES	116	3	2806	2102	CORONEL MURTA	335	7	5956	3832	IPATINGA	32.200	915	177227	100493
BICAS	1.463	46	10792	8188	CORONEL PACHECO	200	10	2304	1424	IPIACU	542	6	2942	1841
BIQUINHAS	172	4	1988	1268	CORONEL XAVIER CHAVES	318	4	2696	1740	IPIJUNA	1.380	42	6390	4160
BOA ESPERANCA	4.823	144	28715	15488	CORREGO DANTA	182	7	2325	1659	IRAI DE MINAS	887	14	4408	2378
BOCAINA DE MINAS	192	7	3630	2286	CORREGO DO BOM JESUS	463	8	2940	1965	ITABIRA	22.356	377	83066	39523
BOCAIUVA	2.679	69	32991	15041	CORREGO FUNDO	805	8	4613	2514	ITABIRINHA	1.111	40	7224	5705
BOM DESPACHO	5.856	105	34216	20571	CORREGO NOVO	327	13	1916	1085	ITABIRITO	13.800	159	39830	20962
BOM JARDIM DE MINAS	552	3	5658	3961	COUTO DE MAGALHAES DE MINAS	155	7	3390	2340	ITACAMBIRA	172	3	2923	1411
BOM JESUS DA PENHA	701	17	3170	2071	CRISOLITA	257	3	3639	1638	ITACARAMBI	748	17	9674	4731
BOM JESUS DO AMPARO	288	8	4306	2552	CRISTAIS	1.549	30	8843	5327	ITAGUARA	2.207	33	10495	5089
BOM JESUS DO GALHO	770	35	10340	5195	CRISTALIA	414	3	3245	1723	ITAPE	376	6	6727	2376
BOM REPOUSO	1.183	28	8839	3862	CRISTIANO OTONI	460	17	3777	2109	ITAJUBA	9.673	422	72832	39894
BOM SUCESSO	1.252	26	12853	6554	CRISTINA	585	9	7251	4131	ITAMARANDIBA	2.264	27	21991	9380
BONFIM	473	18	6614	4872	CRUCLANDIA	513	8	4416	2649	ITAMARATI DE MINAS	579	6	3328	2356
BONFINOPOLIS DE MINAS	571	13	3692	2622	CRUZEIRO DA FORTALEZA	368	7	3189	1944	ITAMBACURI	894	26	14698	7577
BONITO DE MINAS	110	0	5971	3894	CRUZILIA	1.421	41	11663	7172	ITAMBE DO MATO DENTRO	105	5	1693	1055
BORDA DA MATA	1.926	57	13417	8272	CUPARAQUE	502	7	3005	1972	ITAMOGI	1.277	45	8046	5211
BOTELHOS	1.853	32	10512	5614	CURRAL DE DENTRO	660	13							

DISTRIBUIÇÃO DE CASOS E ÓBITOS CONFIRMADOS DA COVID-19 SEGUNDO LOCAL DE RESIDÊNCIA, MINAS GERAIS, 2020-2021

Local de Residência	Casos*	Óbitos	Doses 1 Aplicadas	Doses 2 Aplicadas	Local de Residência	Casos*	Óbitos	Doses 1 Aplicadas	Doses 2 Aplicadas	Local de Residência	Casos*	Óbitos	Doses 1 Aplicadas	Doses 2 Aplicadas
LAGOA DOURADA	986	13	9101	4897	PEDRA BONITA	415	8	4520	2153	SAO FRANCISCO	1.691	71	36253	14585
LAGOA FORMOSA	2.118	65	14735	9470	PEDRA DO ANTA	165	3	2646	1697	SAO FRANCISCO DE PAULA	484	13	4797	2382
LAGOA GRANDE	849	30	6173	3462	PEDRA DO INDAIA	322	7	3222	1984	SAO FRANCISCO DE SALES	844	31	4111	2590
LAGOA SANTA	5.908	126	41238	21877	PEDRA DOURADA	207	2	1993	1076	SAO FRANCISCO DO GLORIA	445	6	3782	2397
LAJINHA	2.579	41	13000	5750	PEDRALVA	511	14	8207	4829	SAO GERALDO	1.008	27	7205	4587
LAMBARI	1.880	38	14447	6407	PEDRAS DE MARIA DA CRUZ	183	11	6350	2769	SAO GERALDO DA PIEDADE	259	13	2743	1565
LAMIM	155	3	2850	1681	PEDRINOPOLIS	509	9	2507	1497	SAO GERALDO DO BAIXO	220	7	2250	1217
LARANJAL	750	27	5156	3575	PEDRO LEOPOLDO	5.569	200	41931	24209	SAO GONCALO DO ABAETE	429	12	5060	2621
LASSANCE	472	6	5010	3035	PEDRO TEIXEIRA	25	0	1535	1120	SAO GONCALO DO PARA	555	24	7995	3948
LAVRAS	9.036	171	77362	42497	PEQUERI	229	6	2699	1502	SAO GONCALO DO RIO ABAIXO	1.516	26	11649	5389
LEANDRO FERREIRA	309	8	2585	1550	PEQUI	344	10	3093	1704	SAO GONCALO DO RIO PRETO	229	5	2500	1612
LEME DO PRADO	175	3	2950	1520	PERDIGAO	1.182	14	8212	3092	SAO GONCALO DO SAPUCAI	2.700	61	17517	9016
LEOPOLDINA	5.814	163	38293	21455	PERDIZES	1.789	27	11299	6119	SAO GOTARDO	4.442	92	25936	12675
LIBERDADE	254	8	3909	2548	PERDOES	2.225	37	15176	8268	SAO JOAO BATISTA DO GLORIA	1.089	32	5537	3301
LIMA DUARTE	850	48	13029	8137	PERIQUITO	606	24	4626	2825	SAO JOAO DA LAGOA	295	4	3347	2159
LIMEIRA DO OESTE	1.265	36	6678	3308	PESCADOR	496	6	2706	1526	SAO JOAO DA MATA	306	10	2182	1086
LONTRA	709	10	6065	3007	PIAU	140	12	2135	1369	SAO JOAO DA PONTE	537	23	16440	11719
LUISBURGO	450	16	4699	2725	PIEDADE DE CARATINGA	721	24	5223	2477	SAO JOAO DAS MISSOES	489	7	8448	6693
LUISLANDIA	232	2	3746	1590	PIEDADE DE PONTE NOVA	212	9	2901	1901	SAO JOAO DEL REI	9.126	226	71178	39274
LUMINARIAS	340	12	3396	1649	PIEDADE DO RIO GRANDE	383	10	3644	2364	SAO JOAO DO MANHUACU	913	29	6915	3453
LUZ	2.100	37	13318	7043	PIEDADE DOS GERAIS	78	5	4141	2400	SAO JOAO DO MANTENINHA	840	12	3760	1955
MACHACALIS	705	12	4681	2669	PIMENTA	891	20	6719	3279	SAO JOAO DO ORIENTE	780	24	5404	3165
MACHADO	4.583	97	27928	14265	PINGO-D'AGUA	421	11	3178	1702	SAO JOAO DO PACUI	48	3	2075	1090
MADRE DE DEUS DE MINAS	666	11	4679	2872	PINTOPOLIS	177	4	4582	2383	SAO JOAO DO PARAISO	1.762	21	13916	6979
MALACACHETA	1.456	28	11854	6359	PIRACEMA	102	15	5018	2855	SAO JOAO EVANGELISTA	1.019	18	11389	6514
MAMONAS	479	6	4174	2190	PIRAJUBA	709	27	4886	2540	SAO JOAO NEPOMUCENO	2.534	44	19868	11304
MANGA	1.500	17	12492	7306	PIRANGA	575	36	11769	8318	SAO JOAQUIM DE BICAS	1.753	110	20676	9784
MANHUACU	7.365	221	69196	36988	PIRANGUCU	490	15	4264	2538	SAO JOSE DA BARRA	713	17	5374	2776
MANHUMIRIM	2.203	46	14132	8144	PIRANGUINHO	957	48	5845	3318	SAO JOSE DA LAPA	2.561	45	17190	6923
MANTENA	3.249	78	17443	9179	PIRAPETINGA	2.451	32	8001	4627	SAO JOSE DA SAFIRA	416	13	2376	1309
MAR DE ESPANHA	1.369	38	9233	3637	PIRAPORA	6.457	95	40974	24565	SAO JOSE DA VARGINHA	239	1	2999	1418
MARAVILHAS	682	7	5125	2515	PIRAUBA	1.611	25	8909	5037	SAO JOSE DO ALEGRE	236	7	2837	1427
MARIA DA FE	1.325	43	10311	5675	PITANGUI	2.330	98	18512	9941	SAO JOSE DO DIVINO	361	3	2497	1309
MARIANA	10.274	100	40748	17971	PIUMHI	5.554	113	26114	13515	SAO JOSE DO GOIABAL	399	15	4100	2526
MARILAC	299	10	2787	1620	PLANURA	1.864	48	7573	3247	SAO JOSE DO JACURI	330	3	4683	2578
MARIO CAMPOS	1.322	53	11002	5570	POCO FUNDO	1.680	11	13258	7941	SAO JOSE DO MANTIMENTO	251	3	2026	1174
MARIPA DE MINAS	338	12	2633	2006	POCOS DE CALDAS	13.889	500	123039	68587	SAO LOURENCO	5.904	146	32689	21692
MARLIERIA	381	17	3146	1897	POCRANE	790	8	6625	3833	SAO MIGUEL DO ANTA	524	13	4943	2927
MARMELOPOLIS	195	7	2362	1381	POMPEU	3.532	52	21147	10215	SAO PEDRO DA UNIAO	331	9	3959	2326
MARTINHO CAMPOS	1.321	34	9794	5361	PONTE NOVA	6.493	205	45566	32950	SAO PEDRO DO SUACUI	343	10	3888	2368
MARTINS SOARES	462	12	5440	2976	PONTO CHIQUE	327	13	2077	1025	SAO PEDRO DOS FERROS	444	15	5973	3355
MATA VERDE	577	8	5087	2720	PONTO DOS VOLANTES	499	21	7147	3775	SAO ROMAO	344	7	5630	2781
MATERLANDIA	226	1	3498	2413	PORTEIRINHA	2.878	63	26222	12456	SAO ROQUE DE MINAS	823	19	5511	2618
MATEUS LEME	6.791	87	25281	13663	PORRO FIRME	788	15	7784	4201	SAO SEBASTIAO DA BELA VISTA	587	14	4529	2299
MATHIAS LOBATO	337	12	2229	1199	PORTE	1.073	19	10134	3951	SAO SEBASTIAO DA VARGEM ALEGRE	201	4	2392	1437
MATIAS BARBOSA	1.920	59	10465	5213	POUSO ALEGRE	24.049	458	114072	59536	SAO SEBASTIAO DO ANTA	448	11	4727	2442
MATIAS CARDOSO	312	12	5595	4180	POUSO ALTO	893	28	5274	3036	SAO SEBASTIAO DO MARANHAO	489	3	6450	3050
MATIPO	1.433	36	12296	5791	PRADOS	780	19	8640	5232	SAO SEBASTIAO DO OESTE	479	11	7749	3323
MATO VERDE	1.150	15	9240	4490	PRATA	3.213	109	19764	10552	SAO SEBASTIAO DO PARAISO	6.821	277	48761	29589
MATOZINHOS	3.762	106	27452	15876	PRATAPOLIS	628	25	6509	4393	SAO SEBASTIAO DO RIO PRETO	140	2	1261	989
MATUTINA	243	6	3185	2560	PRATINHA	293	3	2810	1812	SAO SEBASTIAO DO RIO VERDE	334	4	1677	1022
MEDEIROS	270	1	2738	1686	PRESIDENTE BERNARDES	280	8	3891	2570	SAO THOME DAS LETRAS	315	6	5033	2746
MEDINA	1.187	26	13673	7890	PRESIDENTE JUSCELINO	148	6	3079	2073	SAO TIAGO	903	17	8380	4913
MENDES PIMENTEL	831	9	4312	2764	PRESIDENTE KUBITSCHKE	207	7	2559	1355	SAO TOMAS DE AQUINO	473	24	5189	2881
MERCES	444	21	7599	4838	PRESIDENTE OLEGARIO	1.095	33	12754	6812	SAO VICENTE DE MINAS	388	8	5374	3275
MESQUITA	422	7	4000	2647	PRUDENTE DE MORAIS	596	22	6851	2913	SAPUCAI-MIRIM	590	7	4796	2563
MINAS NOVAS	851	25	15422	9676	QUARTEL GERAL	173	3	2605	1559	SARDOA	476	10	4102	1656
MINDURI	197	8	2940	1196	QUELUZITO	110	5	1787	1137	SARZEDO	2.294	77	23796	13451
MIRABELA	1.027	19	8354	4475	RAPOSOS	1.979	42	11425	5641	SEM-PEIXE	166	6	2413	1617
MIRADOURO	847	14	6873	3873	RAUL SOARES	2.499	59	17650	10748	SENADOR AMARAL	828	10	4111	1752
MIRAI	1.821	18	9182	5586	RECREIO	764	18	7348	4544	SENADOR CORTES	256	3	1624	989
MIRAVANIA	8	2	2543	1253	REDUTO	423	11	4346	1142	SENADOR FIRMINO	362	9	5923	3877
MOEDA	384	13	3692	2130	RESENDE COSTA	651	22	8302	4327	SENADOR JOSE BENTO	184	6	1391	966
MOEMA	1.034	12	5704	2924	RESPLENDOR	2.101	53	10955	7350	SENADOR MODESTINO GONCALVES	190	8	3188	1755
MONJOLOS	61	2	1679	958	RESSAQUINHA	312	11	4155	2554	SENHORA DE OLIVEIRA	276	8	4190	2490
MONSENHOR PAULO	897	9	6386	3588	RIACHINHO	601	11	5026	3059	SENHORA DO PORTO	108	1	2351	1608
MONTALVANIA	1.397	18	10203	5006	RIACHO DOS MACHADOS	573	8	5688	2258	SENHORA DOS REMEDIOS	422	17	7357	3913
MONTE ALEGRE DE MINAS	1.785	42	14780	7748	RIBEIRAO DAS NEVES	18.839	812	167303	59077	SERICITA	722	4	4825	2628
MONTE AZUL	1.705	31	16500	10560	RIBEIRAO VERMELHO	392	10	2973	1918	SERITINGA	117	2	1536	950
MONTE BELO	1.178	35	11022	6036	RIO ACIMA	984	33	7302	4217	SERRA AZUL DE MINAS	144	0	2730	1095
MONTE CARMELO	4.929	173	34379	20757	RIO CASCA	1.053	45	9872	5580	SERRA DA SAUDADE	57	0	684	435
MONTE FORMOSO	381	6	3121	1381	RIO DO PRADO	386	7	3488	2165	SERRA DO SALITRE	1.382	41	9971	5475
MONTE SANTO DE MINAS	1.527	54	14977	7899	RIO DOCE	276	10	2605	2236	SERRA DOS AIMORES	581	10	5376	2403
MONTE SIAO	2.787	37	16463	9060	RIO ESPERA	342	10	4110	2303	SERRANIA	741	22	5083	2918
MONTES CLAROS	42.252	968	275005	142706	RIO MANSO	503	12	4248	2693	SERRANOPOLIS DE MINAS	210	2	3030	1575
MONTEZUMA	570	5	4651	2193	RIO NOVO	479	28	6469	4172	SERRANOS	52	0	1480	887
MORADA NOVA DE MINAS	623	12	7747	4686	RIO PARANAIBA	1.865	29	10448	5762	SERRO	1.190	17	15000	7200
MORRO DA GARCA	109	9	1879	933	RIO PARDO DE MINAS	1.317	8	17713	7857	SETE LAGOAS	22.805	606	165375	78945
MORRO DO PILAR	176	4	2408	1355	RIO PIRACICABA	2.299	28	11680	7778	SETUBINHA	219	3	5981	2442
MUNHOZ	599	14	4497	2076	RIO POMBA	1.059	36	11942	7410	SILVEIRANIA	104	3	2042	1551
MURIAE	11.486	332	83305	47676	RIO PRETO	492	6	4020	2047	SILVIANOPOLIS	316	12	4070	2040
MUTUM	2.178	39	19081	10084	RIO VERMELHO	497	4	8328	4015	SIMAO PEREIRA	275	13	2390	1456
MUZAMBINHO	1.791	36	17128	10079	RITAPOLIS	270	13	3840	2540	SIMONESIA	1.310	42	12889	7887
NACIP RAYDAN	243	7	1911	1185	ROCHEDO DE MINAS	234	4	1889	1203	SOBRALIA	269	17	3903	1926
NANUQUE	4.396	127	26993	12287	RODEIRO	941	17	6293	2575	SOLEDADE DE MINAS	376	8	4450	1975
NAQUE	581	23	3628	2058	ROMARIA	385	8	2509	1092	TABULEIRO	282	13	3474	2232
NATALANDIA	317	8	2635	1387	ROSARIO DA LIMEIRA	266	7	2923	987	TAIUBEIRAS	3.607	36	21487	8833
NATERCIA	466	8	3910	2172	RUBELITA	189	3	4654	2430	TAPARUBA	337	10	2477	1133
NAZARENO	546	9	6857	3823	RUBIM	1.195	26	6403	3249	TAPIRA	468	3		