

**BOLETIM ESPECIAL
MACRORREGIÃO DE SAÚDE
JEQUITINHONHA**

**SUPERINTENDÊNCIA REGIONAL DE
SAÚDE DE DIAMANTINA**

Número 26/2021



Governador do Estado de Minas Gerais

Romeu Zema Neto

Secretário de Estado de Saúde de Minas Gerais

Fábio Baccheretti Vitor

Secretário de Estado Adjunto

André Luiz Moreira dos Anjos

Chefia de Gabinete

Luiza Hermeto Coutinho Campos

Assessora de Comunicação Social

Aguardando publicação

Subsecretaria de Políticas e Ações de Saúde

Naila Marcela Nery Ferrari

Subsecretaria de Regulação do Acesso a Serviços e Insumos de Saúde

Juliana Ávila Teixeira

Subsecretaria de Inovação e Logística em Saúde

André de Andrade Ranieri

Subsecretaria de Gestão Regional

Darlan Venâncio Thomaz Pereira

Subsecretaria de Vigilância em Saúde

Janaína Passos de Paula

Dirigente da Regional de Saúde

Cleya da Silva Santana Cruz

Editores SRS Diamantina

Ana Cristina Pereira Cardoso

Kesley Duarte de Jesus

Sinara Luiza Dupim

Natália Lemos Arruda

Equipe técnica SRS Diamantina

Cássia Maria Oliveira Hora

Cathiane Maria da Silva

Cláudio Luiz Ferreira Júnior

Eberton da Costa Siqueira

Élida Leite Araújo

Evandro Luiz Silva

Francinne Laureth Batista

José Vicente Honorato

Kesley Duarte de Jesus

Mariana Cristina Rocha

Nara Cristiana Viana

Apresentação

Este boletim tem como objetivo descrever os aspectos epidemiológicos e assistenciais relacionados aos casos de COVID-19 na Macrorregião de Saúde Jequitinhonha sob jurisdição da Superintendência Regional de Saúde de Diamantina (SRS Diamantina) e orientar as ações de vigilância, prevenção e controle.

Todos os Boletins Especiais publicados poderão ser consultados no site da SES/MG, estando disponível em: <http://coronavirus.saude.mg.gov.br/transparencia/boletim/boletim-epidemiologico-edicao-especial>

Dados parciais sujeitos à alterações, dependentes da tempestividade na realização das notificações e da estabilidade dos sistemas oficiais para notificações.

1. Situação DA COVID-19 NO MUNDO E NO BRASIL

A Figura 1 apresenta o quantitativo de casos acumulados, casos novos, óbitos acumulados e novos óbitos notificados à OMS em 30/06/2021, considerando os 06 (seis) países com maior número de casos e óbitos por COVID-19 até a presente data. Segundo a classificação da transmissão, o Brasil encontra-se em transmissão comunitária.













Nome	Casos - total cumulativo	⇅	Casos - relatados recentemente nas últimas 24 horas	Mortes - total cumulativo	Mortes - relatadas recentemente nas últimas 24 horas	Classificação de transmissão
Global	181.344.224		320.920	3.934.252	6,658	
 Estados Unidos...	33.317.803 		18,442	599.089	302	Transmissão da comunidade
 Índia	30.316.897 		37.566	397.637	907	Clusters de casos
 Brasil	18.448.402 		27,804	514.092	618	Transmissão da comunidade
 França	5.661.069 		509	110.094	32	Transmissão da comunidade
 Federação Russa	5.493.557 		20.616	134.545	652	Clusters de casos
 Peru	5.414.310 		5,283	49.634	58	Transmissão da comunidade

FIGURA 1- Painel Doença Coronavírus da OMS (COVID-19), 2021.

FONTE: OMS. Disponível em <https://covid19.who.int/>. Acessado em 30/06/2021 as 09:30

2. Situação DA COVID-19 EM MINAS GERAIS

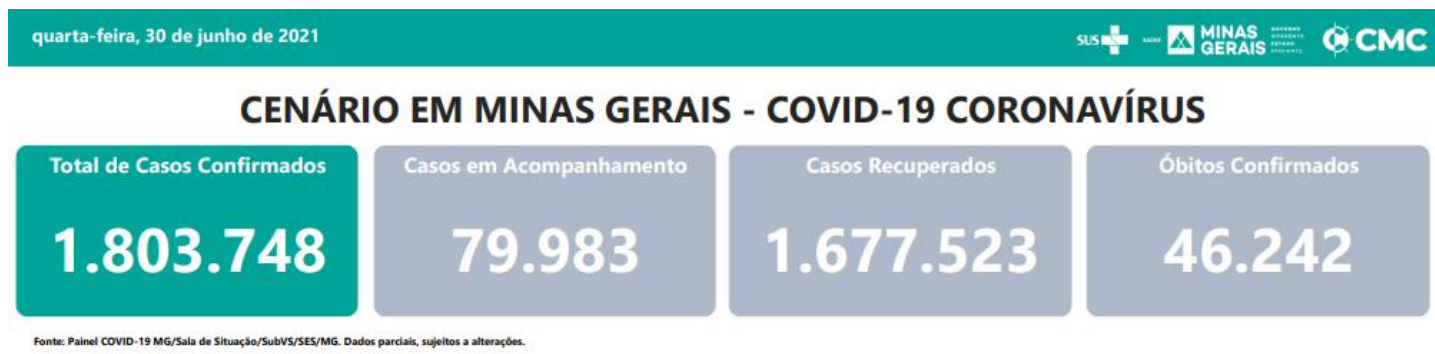
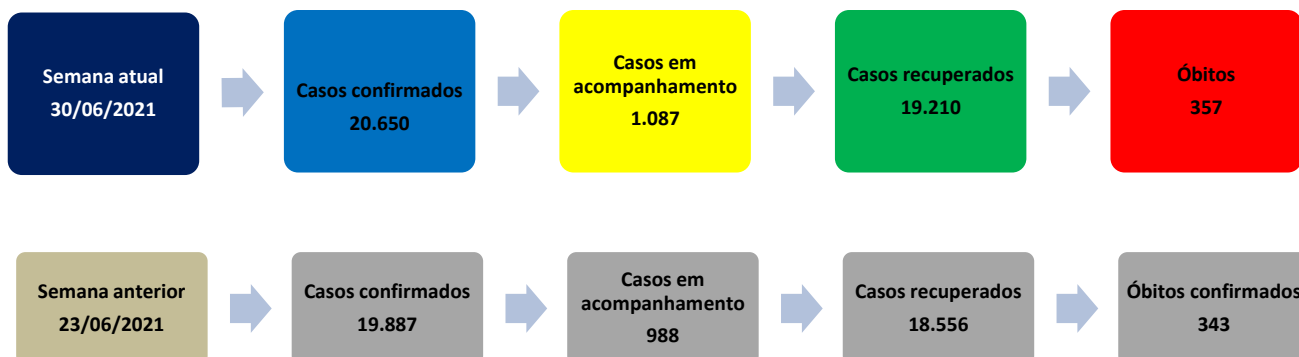


FIGURA 2_ CENÁRIO EM MINAS GERAIS COVID-19 Coronavírus, 2021.

FONTE: BOLETIM EPIDEMIOLÓGICO COVID-19, datado de 30/06/2021, publicado as 10:30

3. CENÁRIO DA MACRORREGIÃO JEQUITINHONHA/URS DIAMANTINA



CASOS CONFIRMADOS, HOSPITALIZAÇÕES E ÓBITOS POR COVID-19 ANÁLISE COMPARATIVA			
Casos Confirmados em 2020 (01/01 à 31/12/2020)	Casos confirmados em 2021 (01/01 à 30/06/2021)	Total de casos (2020 + 2021)	Aumento de casos (%)
3.439	17.211	20.650	500,5
Internações por SRAG 2020 (01/01 à 31/12/2020)	Internações por SRAG 2021 (01/01 à 30/06/2021)	Total de internações (2020 + 2021)	Aumento de internações (%)
1.226	2.082	3.308	169,8
Óbitos Confirmados em 2020 (01/01 à 31/12/2020)	Óbitos confirmados em 2021 (01/01 à 30/06/2021)	Total de óbitos (2020 + 2021)	Aumento de óbitos (%)
49	308	357	628,5

Fonte: SIVEP-Gripe. Dados exportados em 30/06/2021 às 08:00

Painel COVID-19/Sala de Situação/SubVS/SES-MG. Acessado em: 30/06/2021 às 11:00

3.1 NÚMERO DE CASOS CONFIRMADOS DE COVID-19 NA MACRORREGIÃO DE SAÚDE JEQUITINHONHA, 2021.

Tabela 1- Número e proporção de casos confirmados por COVID-19, segundo microrregião e município de residência, Macrorregião de Saúde Jequitinhonha, 2021.

MACRORREGIÃO DE SAÚDE JEQUITINHONHA		
	N	%
MICRORREGIÃO DE SAÚDE ARACUAI	2979	14,43
ARACUAI	1715	8,31
BERILO	153	0,74
CORONEL MURTA	259	1,25
FRANCISCO BADARO	125	0,61
JENIPAPO DE MINAS	165	0,80
VIRGEM DA LAPA	562	2,72
MICRORREGIÃO DE SAÚDE DIAMANTINA	8333	40,35
CARBONITA	603	2,92
COLUNA	329	1,59
CONGONHAS DO NORTE	96	0,46
COUTO DE MAGALHAES DE MINAS	90	0,44
DATAS	505	2,45
DIAMANTINA	3895	18,86
FELICIO DOS SANTOS	189	0,92
GOUVEIA	621	3,01
ITAMARANDIBA	1457	7,06
PRESIDENTE KUBITSCHK	171	0,83
SAO GONCALO DO RIO PRETO	199	0,96
SENADOR MODESTINO GONCALVES	178	0,86
MICRORREGIÃO DE SAÚDE SERRO	4389	21,25
ALVORADA DE MINAS	258	1,25
CONCEICAO DO MATO DENTRO	2826	13,69
SANTO ANTONIO DO ITAMBE	111	0,54
SERRA AZUL DE MINAS	90	0,44
SERRO	1104	5,35
MICRORREGIÃO DE SAÚDE MN/TU/CA	4949	23,97
ARICANDUVA	119	0,58
CAPELINHA	2200	10,65
CHAPADA DO NORTE	197	0,95
JOSE GONCALVES DE MINAS	116	0,56
LEME DO PRADO	165	0,80
MINAS NOVAS	797	3,86
TURMALINA	1171	5,67
VEREDINHA	184	0,89
Total Geral	20650	100,00

FONTE: Painel COVID-19 MG/Sala de Situação/SubVS/SES/MG. Disponível em: <http://coronavirus.saude.mg.gov.br/painel>.
Acessado em: 30/06/2021 as 11:00

4. PERFIL EPIDEMIOLÓGICO DOS CASOS CONFIRMADOS E ÓBITOS DE COVID-19 NA MACRORREGIÃO DE SAÚDE JEQUITINHONHA

4.1 Distribuição de casos confirmados por COVID-19 por sexo, faixa etária e raça/cor

Em relação aos casos confirmados por COVID-19, 49,0% são do sexo masculino e 51,0% do sexo feminino. Na Figura 3, está representada a distribuição dos casos, segundo sexo e faixa etária, havendo predominância na faixa etária de 30 a 39 anos.

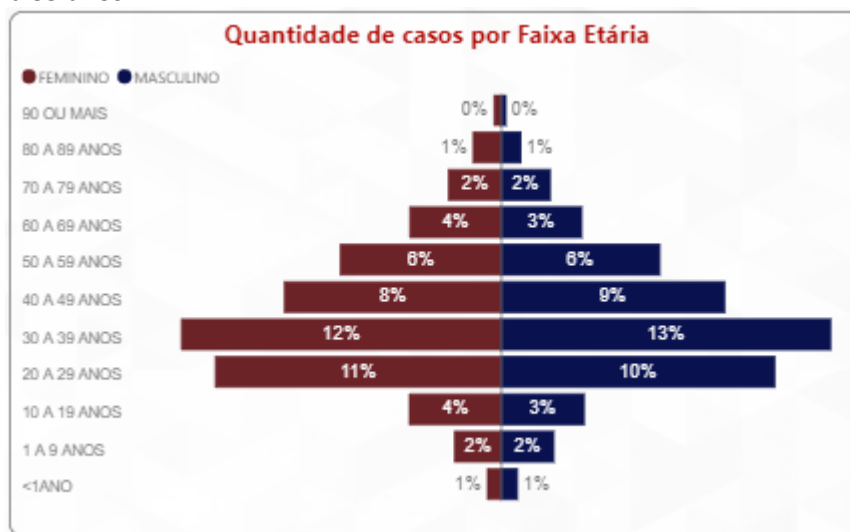


FIGURA 3- Distribuição dos casos confirmados por COVID-19, segundo sexo e faixa etária, Macrorregião de Saúde Jequitinhonha, 2021.

FONTE: BI Interno. Dados acessados em 30/06/2021 as 11:00

Segundo a raça, há predominância de casos confirmados na raça parda (54,73%). A Figura 4 apresenta a distribuição proporcional segundo raça.

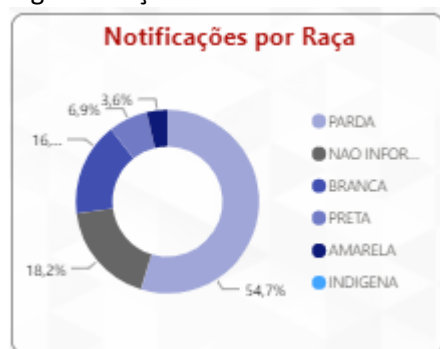


FIGURA 4- Distribuição dos casos confirmados por COVID-19, segundo raça/cor, Macrorregião de Saúde Jequitinhonha, 2021.

FONTE: BI Interno. Dados acessados em 30/06/2021 as 11:00

A análise dos dados notificados mostra que do total de casos confirmados de COVID-19, 86,76% estão sem informação sobre a presença ou não de fator de risco; 6,58% apresentam fator de risco e 6,66% não apresentam fator de risco. Em relação ao tipo de isolamento, 92,14% dos casos foram isolados em domicílio e 7,86% precisaram de tratamento hospitalar (Figura 5).

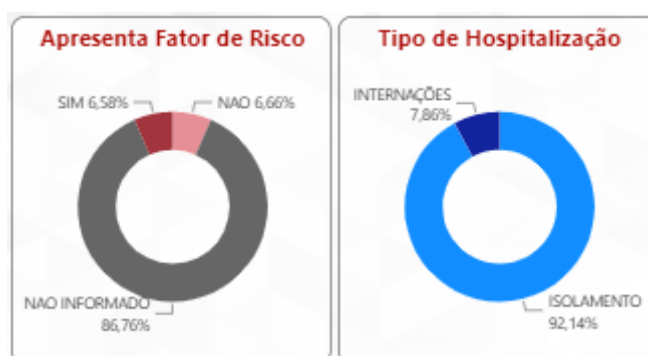


FIGURA 5- Distribuição dos casos confirmados por COVID-19, segundo fator de risco e tipo de isolamento, Macrorregião de Saúde Jequitinhonha, 2021.

FONTE: BI Interno. Dados acessados em 30/06/2021 as 11:00

4.2 Distribuição de óbitos por COVID-19 por sexo, faixa etária e raça/cor

Segundo dados do BI Interno, 50,0% dos óbitos confirmados por COVID-19 foram no sexo feminino e 50,0% no sexo masculino. Há predominância de óbitos na faixa etária de 70 a 79 anos (Figura 6).

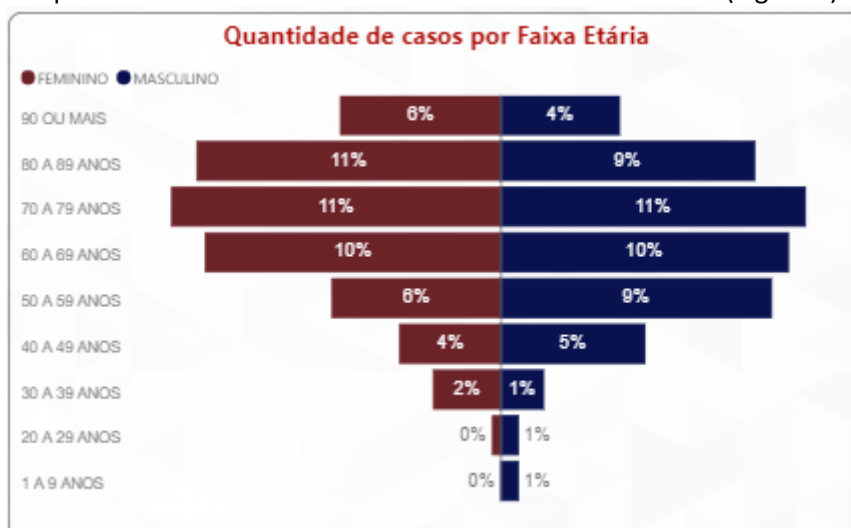


FIGURA 6- Distribuição dos óbitos confirmados por COVID-19, segundo sexo e faixa etária, Macrorregião de Saúde Jequitinhonha, 2021.

FONTE: BI Interno. Dados acessados em 30/06/2021 as 11:00

Em relação aos óbitos confirmados por COVID-19, há predominância de casos confirmados na raça parda (51,86%), conforme indicado na figura 7.

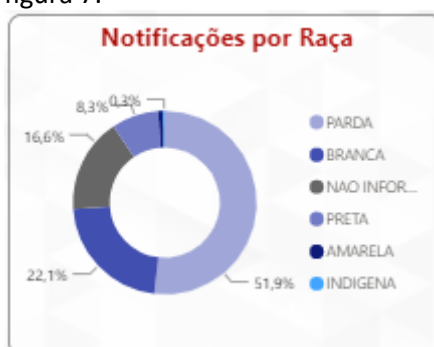


FIGURA 7- Distribuição dos óbitos confirmados por COVID-19, segundo raça/cor, Macrorregião de Saúde Jequitinhonha, 2021.

FONTE: BI Interno. Dados acessados em 30/06/2021 as 11:00

Dos casos que evoluíram para óbito, 63,04% possuíam fator de risco; 36,96% dos óbitos não apresentavam (FIGURA 8).

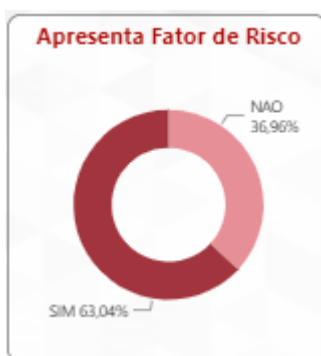


FIGURA 8- Distribuição dos óbitos confirmados por COVID-19, segundo presença ou não de fator de risco, Macrorregião de Saúde Jequitinhonha, 2021.

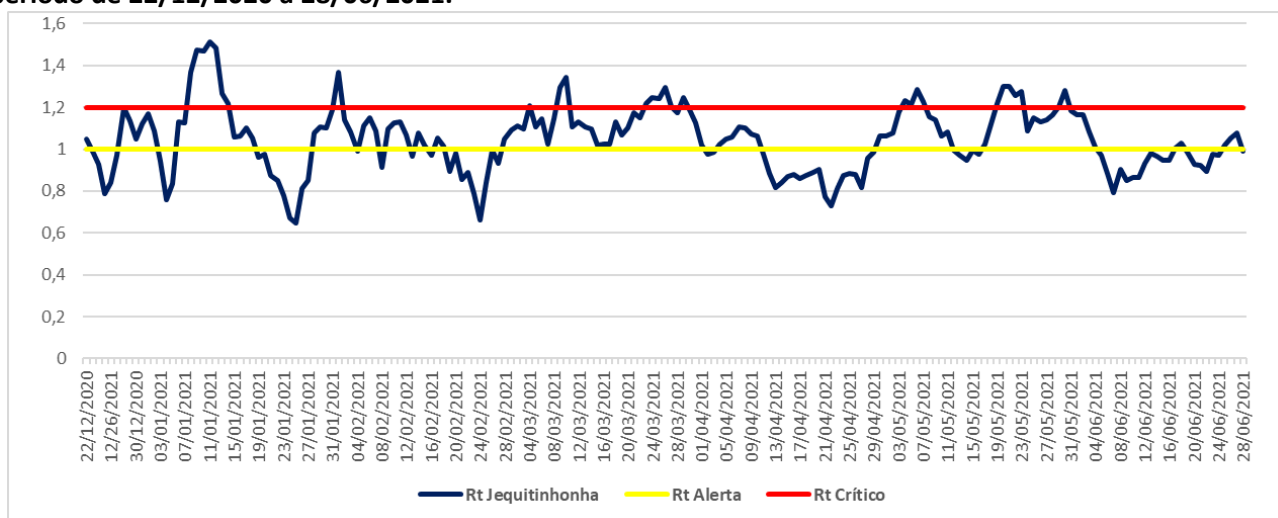
FONTES: BI Interno. Dados acessados em 30/06/2021 às 11:00

4.3 Evolução do R_t = número de reprodução médio

O R_t é uma medida estatística que simula a rapidez com que o vírus está sendo transmitido. É o número médio de pessoas que são infectadas por uma pessoa infecciosa. Se o R_t estiver acima de 1,0, o vírus se espalhará rapidamente. Quando R_t estiver abaixo de 1,0, o vírus irá parar de se espalhar.

Dessa forma, calcular o (R_t) por Macrorregião de Saúde mostrará a taxa de reprodução efetiva do vírus calculada para cada localidade. Permite estimar quantas infecções secundárias provavelmente ocorrerão a partir de uma única infecção em uma área específica.

Gráfico 1 - Velocidade de Propagação (R_t) da infecção por COVID-19, na Macrorregião de Saúde Jequitinhonha, no período de 22/12/2020 a 28/06/2021.



Fonte: Relatório Minas Consciente. Acessado em 30/06/2021 às 10:00

A velocidade de propagação (R_t) na semana do dia 22/06/2021 a 28/06/2021, variou conforme demonstrado na Tabela 2.

Tabela 2- Velocidade de Propagação (Rt) da infecção pelo Novo Coronavírus, no período de 22/06 a 28/06, na Macrorregião de Saúde Jequitinhonha.

Data	Valor de Rt*
22/06/2021	0,8928
23/06/2021	0,9772
24/06/2021	0,9723
25/06/2021	1,0205
26/06/2021	1,0521
27/06/2021	1,0753
28/06/2021	0,9898

FONTE: Relatório Minas Consciente. Acessado em 30/06/2021 as 10:00

*Rt calculado com base na ocupação de leitos. Altas por óbitos ou outros motivos podem interferir no valor do cálculo.

5. SURTOS

5.1 Distribuição dos surtos de Síndrome Respiratória Aguda notificados e possivelmente associados ao Covid-19 por município de residência e tipo de estabelecimento de ocorrência

Na Macrorregião de Saúde Jequitinhonha, até a 26ª Semana Epidemiológica de Notificação, foram notificados 101 (cento e um) surtos, envolvendo 20 (vinte) municípios.

A Tabela 3 apresenta o detalhamento dos surtos por município de ocorrência.

Tabela 3 - Distribuição dos surtos por COVID-19, por município de ocorrência, Macrorregião de Saúde Jequitinhonha, 2020 e 2021.

Município	Nº de surtos notificados	Nº de casos *	Nº de expostos*
Araçuaí	10	172	457
Aricanduva	1	3	24
Capelinha	18	186	631
Carbonita	1	4	8
Chapada do Norte	1	4	22
Conceição do Mato Dentro	2	8	71
Congonhas do Norte	1	3	3
Diamantina	18	182	872
Felício dos Santos	2	14	39
Francisco Badaró	1	5	11
Gouveia	3	21	91
Itamarandiba	16	91	340
José Gonçalves de Minas	1	3	3
Minas Novas	4	40	44
Turmalina	9	78	418
Santo Antônio do Itambé	1	7	31
Senador Modestino Gonçalves	5	21	37
Serra Azul de Minas	1	5	6
Serro	2	40	136
Virgem da Lapa	4	25	87
Macrorregião Jequitinhonha	101	912	3331

Fontes: Relatório das investigações de surto de Síndrome Respiratória Aguda em ambientes restritos fechados. Equipe da Unidade de Resposta Rápida / URR3 / CIEVS Minas/Sub. VS/SES/MG.

Dados do Núcleo de Vigilância em Saúde/SRS Diamantina. Acessados em 30/06/2021, às 10:30

*Dados parciais, sujeitos a alterações. Surtos em investigação.

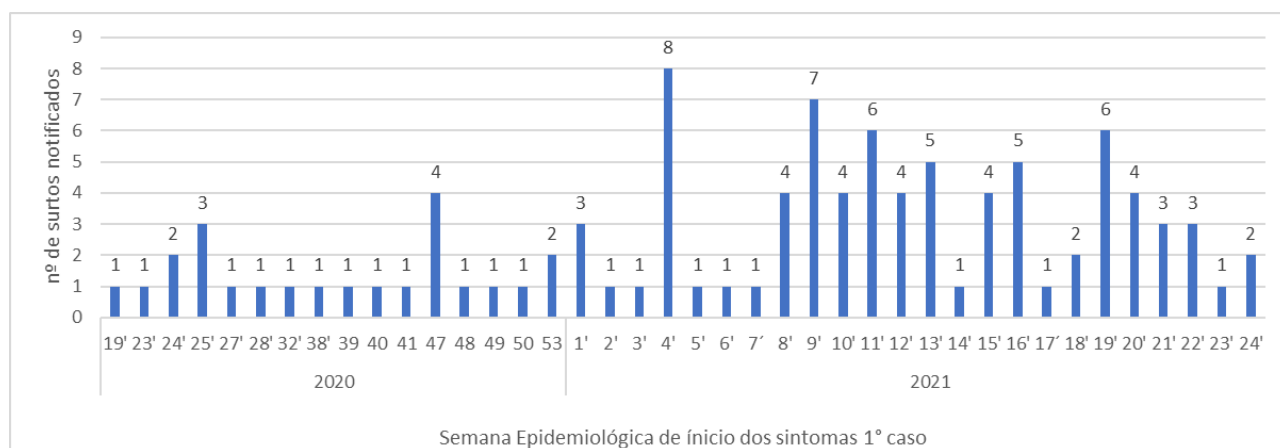
Tabela 4 - Distribuição dos surtos por COVID-19, segundo estabelecimento, Macrorregião de Saúde Jequitinhonha, 2020 e 2021.

Estabelecimentos	Nº de surtos	Nº de casos*	Nº de expostos*
Serviço de Saúde		25	204
Mercearia/Supermercado		10	66
Prefeitura		8	41
Unidade prisional		8	309
Loja		8	39
ILPI		5	36
Bancos Múltiplos		5	25
Restaurante		5	20
Padaria		4	19
Segurança Pública		3	30
Comunidade quilombola		2	13
Empresa de cerâmica		2	9
Empresa mineradora		2	16
Camara Municipal		1	6
Serviço de Acolhimento Social		1	4
Conselho Tutelar		1	4
Empresa extrativista		1	12
Empresa madeireira		1	3
Empresa de Construções e Serviços		1	6
Oficina mecânica		1	4
Escola		1	3
Empresa de carrocerias		1	10
Comunidade Terapêutica		1	16
Usina de manutenção de veículos		1	3
Pedreira		1	3
Posto de combustível		1	5
Empresa de transportes		1	6
Total	101	912	3331

Fonte: Dados do Núcleo de Vigilância em Saúde/SRS Diamantina. Dados acessados em 30/06/2021 as 10:30

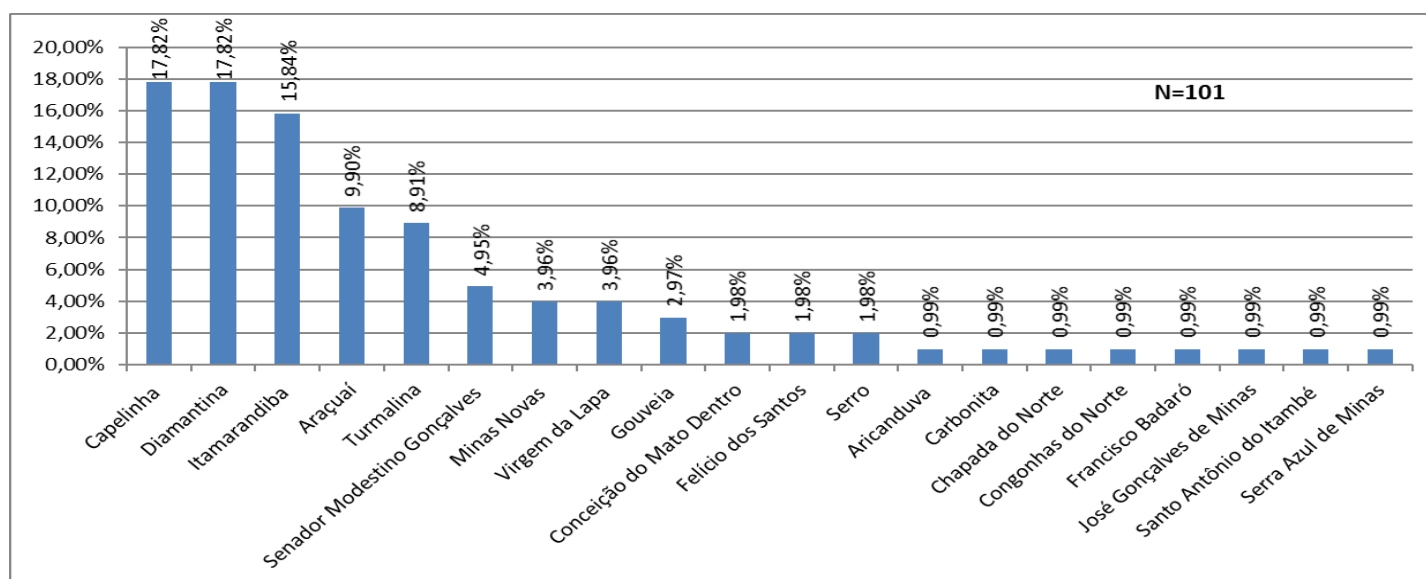
*Dados parciais, sujeitos a alterações. Surtos em investigação.

Gráfico 2 - Distribuição dos surtos notificados de SRA associada ao COVID-19, por semana epidemiológica de início de sintomas do primeiro caso. Macro Jequitinhonha, 2020 e 2021



Fonte: Planilha de monitoramento dos surtos Cievs/Minas. Dados acessados em 30/06/2021

Gráfico 3 – Distribuição percentual de notificações de surtos por Covid-19 em ambientes restritos ou fechados segundo municípios de notificação. Macrorregião Jequitinhonha, Minas Gerais, 2020 e 2021.



Fonte: Dados do Núcleo de Vigilância em Saúde/SRS Diamantina. Dados acessados em 30/06/2021 às 10:30

Conforme verificado no gráfico 3, analisando-se as notificações por município de notificação, observa-se os municípios que apresentaram maior impacto nos registros relacionados aos aglomerados de casos de COVID-19 em ambientes restritos ou fechado.

O cenário de percentuais elevados de casos agregados notificados, apontam para uma vigilância mais sensível e que serve de alerta aos demais municípios com dados praticamente silenciosos.

No intuito de fortalecer as ações de detecção e notificação oportuna, recomenda-se avaliar os dados, intensificar e qualificar a Vigilância Epidemiológica, orientada pela realização das ações de vigilância de ambientes e processos de trabalho com atenção aos ambientes laborais, para identificação, captação, investigação e notificação dos casos.

5.2 Distribuição dos óbitos ocorridos nos surtos

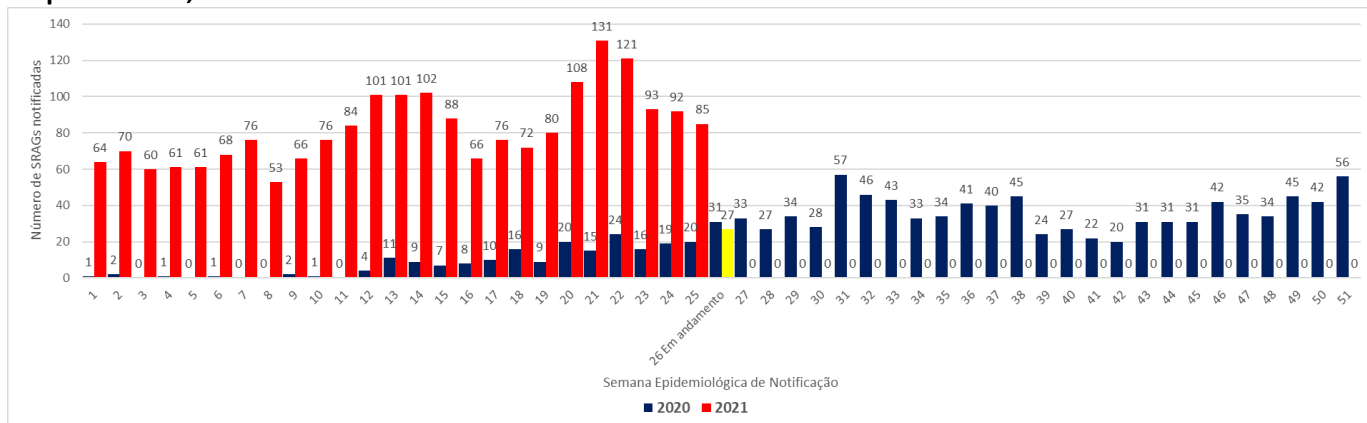
Em 16/07/2020, houve 01 (um) óbito por SRAG em ILPI (Instituição de Longa Permanência) no município de Gouveia, segundo dados do SINAN e CIEVS.

Em Capelinha, em 06/02/2021, houve 01 (um) óbito por SRAG em ILPI e nas datas 27/10/2020 e 12/11/2020, houve 02 (dois) óbitos em decorrência de surto em hospital, segundo dados retirados do SINAN, SIVEP e CIEVS.

Em Minas Novas, na data de 01/04/2021, ocorreu 01 (um) óbito em decorrência de surto em empresa extrativista, segundo dados retirados do SINAN, SIVEP e CIEVS.

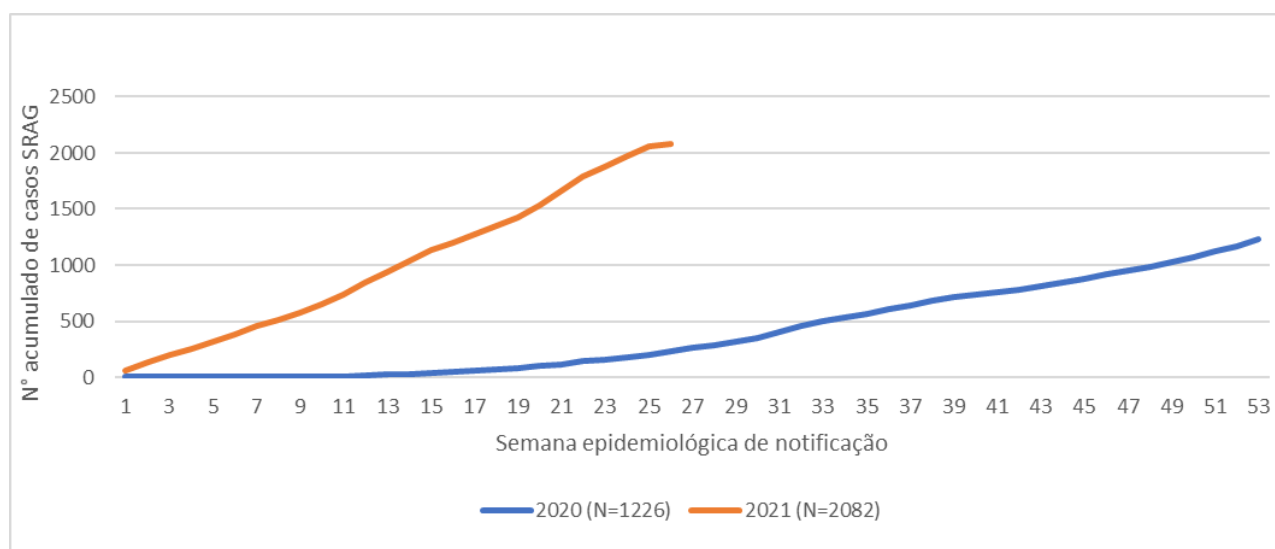
6. SÍNDROME RESPIRATÓRIA AGUDA GRAVE (SRAG)

Gráfico 4 - Número de hospitalizações por SRAG segundo semana epidemiológica de notificação, Macrorregião de Saúde Jequitinhonha, 2020 e 2021.



Fonte: SIVEP-Gripe. Dados exportados em 30/06/2021 as 08:00

Gráfico 5 - Comparação de casos acumulados de SRAGs hospitalizadas, em municípios da Macrorregião de Saúde Jequitinhonha, 2020 e 2021



Fonte: SIVEP-Gripe. Dados exportados em 30/06/2021 as 08:00

6.1 Óbitos por SRAG em 2021

A Tabela 5 apresenta todos os casos de Síndrome Respiratória Aguda Grave (SRAG) hospitalizados e notificados até 26ª Semana Epidemiológica de 2021, incluindo as 53 semanas epidemiológicas de 2020, de pacientes residentes em municípios pertencentes à Macrorregião de Saúde Jequitinhonha. Os casos estão apresentados segundo a Classificação Final e a Evolução do Caso. Nesse período foram notificados **3308** casos de SRAGs hospitalizadas.

Em relação os óbitos, são 531 óbitos por SRAG. E registra-se que desses, 163 evoluíram como óbitos por SRAG não especificado mostrando que o número de óbitos por COVID-19 pode estar subnotificado, uma vez que a não especificação representa a não conclusão do agente etiológico causador do SRAG.

Tabela 5- Número de SRAGs hospitalizados notificados, segundo Classificação Final e Evolução do Caso, em municípios de residência pertencentes à Macrorregião de Saúde Jequitinhonha, 2020 e 2021.

Classificação final	Evolução do caso					Total Geral
	Cura	Óbito	Óbito por outras causas	Ignorado	Sem informação	
SRAG por influenza	4	0	0	0	0	4
SRAG por outro agente Etiológico	4	4	0	0	0	8
SRAG não especificado	988	163	48	13	51	1263
COVID-19	868	357	4	5	159	1393
Sem informação	3	7	0	1	629	640
Total Geral	1867	531	52	19	839	3308

Fonte: SIVEP-Gripe. Dados exportados em 30/06/2021 as 08:00

A tabela 6 mostra que ocorreram 357 óbitos em 2020 e 2021 em decorrência de SRAG por COVID-19 de acordo com dados oficiais. Porém, cabe ressaltar que entre as semanas 1ª a 53ª semanas de 2020 ocorreram 49 óbitos e entre as semanas 1ª e 26ª semanas de 2021 já foram contabilizados 308 óbitos.

Tabela 6-Número de óbitos por COVID-19 por município de residência pertencente à Macrorregião de Saúde Jequitinhonha, 2020 e 2021.

Macrorregião de Saúde Jequitinhonha	Óbitos por COVID-19
MICRORREGIÃO DE SAÚDE ARACUAI	64
ARACUAI	45
BERILO	1
CORONEL MURTA	5
FRANCISCO BADARÓ	3
JENIPAPO DE MINAS	5
VIRGEM DA LAPA	5
MICRORREGIÃO DE SAÚDE DIAMANTINA	167
CARBONITA	5
COLUNA	6
CONGONHAS DO NORTE	3
COUTO DE MAGALHÃES DE MINAS	2
DATAS	10
DIAMANTINA	71
FELICIO DOS SANTOS	3
GOUVEIA	31
ITAMARANDIBA	21
PRESIDENTE KUBITSCHK	3
SÃO GONÇALO DO RIO PRETO	4
SENADOR MODESTINO GONCALVES	8
MICRORREGIÃO DE SAÚDE SERRO	56
ALVORADA DE MINAS	3
CONCEICAO DO MATO DENTRO	35
SANTO ANTÔNIO DO ITAMBÉ	1
SERRO	17
MICRORREGIÃO DE SAÚDE MN/TUR/CA	70
CAPELINHA	24
CHAPADA DO NORTE	3
LEME DO PRADO	3
MINAS NOVAS	23
TURMALINA	16
VEREDINHA	1
Total Geral	357*

Fonte: SIVEP-Gripe. Dados exportados em 30/06/2021 as 08:00

*Dados parciais sujeitos a alterações devido a investigações.

6.2 Coeficientes de incidência, mortalidade e letalidade segundo município de residência, Macrorregião de Saúde Jequitinhonha

Tabela 7- Coeficiente de incidência de COVID-19 em municípios da Macrorregião de Saúde Jequitinhonha, 2021.

	Casos confirmados em 23/06/2021	Incidência por 100 mil habitantes em 23/06/2021	Casos confirmados em 30/06/2021	População Estimada (IBGE/TCU 2018)	Incidência por 100 mil habitantes em 30/06/2021	Aumento de casos em relação a semana anterior
Alvorada de Minas	257	7127,01	258	3606	7154,74	1
Araçuaí	1638	4462,61	1715	36705	4672,39	77
Aricanduva	102	1964,94	119	5191	2292,43	17
Berilo*	151	1258,86	153	11995	1275,53	2
Capelinha	2076	5483,94	2200	37856	5811,50	124
Carbonita	553	5885,48	603	9396	6417,62	50
Chapada do Norte	180	1171,26	197	15368	1281,88	17
Coluna	327	3671,27	329	8907	3693,72	2
Conceição do Mato Dentro	2807	15911,80	2826	17641	16019,50	19
Congonhas do Norte	96	1903,25	96	5044	1903,25	0
Coronel Murta	246	2665,80	259	9228	2806,68	13
Couto Magalhaes de Minas	86	1956,32	90	4396	2047,32	4
Datas	479	8872,01	505	5399	9353,58	26
Diamantina	3733	7839,64	3895	47617	8179,85	162
Felício dos Santos	182	3788,51	189	4804	3934,22	7
Francisco Badaró	125	1208,55	125	10343	1208,55	0
Gouveia	590	4986,06	621	11833	5248,04	31
Itamarandiba	1397	4069,68	1457	34327	4244,47	60
Jenipapo de Minas	164	2145,19	165	7645	2158,27	1
José Gonçalves de Minas	74	1638,62	116	4516	2568,64	42
Leme do Prado	159	3234,99	165	4915	3357,07	6
Minas Novas	784	2491,18	797	31471	2532,49	13
Presidente Kubsticheck	170	5659,12	171	3004	5692,41	1
Santo Antônio do Itambé	111	2863,04	111	3877	2863,04	0
São Gonçalo do Rio Preto	191	6042,39	199	3161	6295,48	8
Senador Modestino Gonçalves	177	4205,27	178	4209	4229,03	1
Serra Azul de Minas	90	2096,44	90	4293	2096,44	0
Serro	1098	5230,31	1104	20993	5258,90	6
Turmalina	1113	5622,06	1171	19797	5915,04	58
Veredinha	177	3098,74	184	5712	3221,29	7
Virgem da Lapa	554	4024,99	562	13764	4083,12	8
Total Geral	19887	4886,08	20650	407013	5073,55	763

Fonte: Painel COVID-19 MG/Sala de Situação/SubVS/SES/MG. Disponível em: <http://coronavirus.saude.mg.gov.br/painel>. Acessado em: 30/06/2021 as 11:00

Tabela 8- Coeficiente de mortalidade por COVID-19 em municípios da Macrorregião de Saúde Jequitinhonha, 2020 e 2021.

Município de residência	Número de óbitos por COVID-19	População Estimada IBGE/TCU 2018	Coeficiente de mortalidade por COVID-19*
Alvorada de Minas	3	3.606	83,19
Araçuaí	45	36.705	122,60
Berilo	1	11.932	8,38
Capelinha	24	37.856	63,40
Carbonita	5	9.405	53,16
Chapada do Norte	3	15.356	19,54
Coluna	6	8.873	67,62
Conceição do Mato Dentro	35	17.641	198,40
Congonhas do Norte	3	5.045	59,46
Coronel Murta	5	9.222	54,22
Couto de Magalhães de Minas	2	4.410	45,35
Datas	10	5399	185,22
Diamantina	71	47.617	149,11
Felício dos Santos	3	4804	62,45
Francisco Badaró	3	10332	29,04
Gouveia	31	11.833	89,78
Itamarandiba	21	34527	66,73
Jenipapo de Minas	5	7692	166,44
Leme do Prado	3	4918	78,17
Minas Novas	23	31.471	73,08
Presidente Kubsticheck	3	3.004	99,87
Santo Antônio do Itambé	1	3.838	26,06
São Gonçalo do Rio Preto	4	3.167	126,30
Senador Modestino Gonçalves	8	4209	190,07
Serro	17	20.993	80,98
Turmalina	16	19797	80,82
Veredinha	1	5720	17,48
Virgem da Lapa	5	13764	36,33
Macrorregião Jequitinhonha	357	393.136	90,81

FONTE: SIVEP-Gripe. Dados exportados no dia 30/06/2021 as 08:00

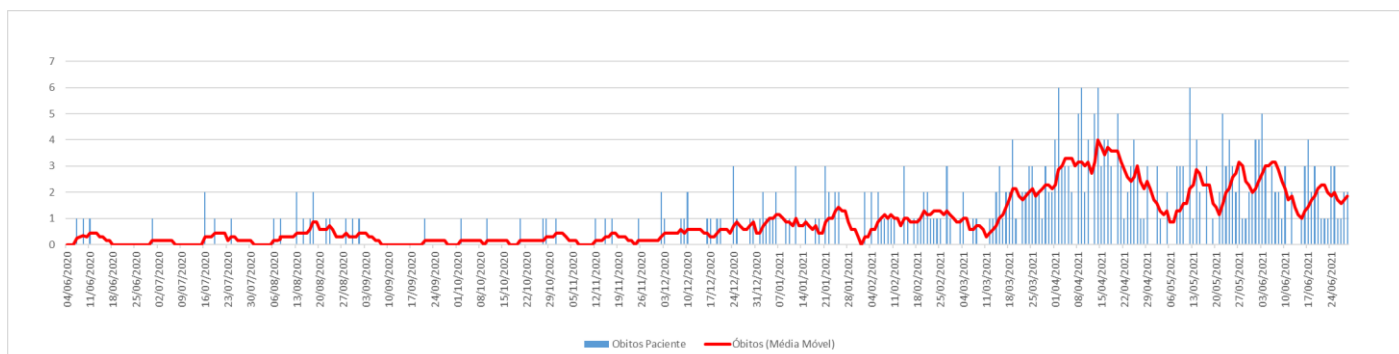
Cálculo: Número de óbitos confirmados por COVID-19, por 100 mil habitantes, na população residente em determinado espaço geográfico, no ano considerado.

Tabela 9- Taxa de Letalidade por COVID-19 em municípios da Macrorregião de Saúde Jequitinhonha, 2020 e 2021.

Município de residência	Número de óbitos por COVID-19	Número de casos confirmados por COVID-19	Taxa de letalidade por COVID-19*	Taxa de letalidade de em Minas Gerais
Alvorada de Minas	3	258	1,16	
Araçuaí	45	1715	2,62	
Berilo	1	153	0,65	
Capelinha	24	2200	1,09	
Carbonita	5	603	0,83	
Chapada do Norte	3	197	1,52	
Coluna	6	329	1,82	
Conceição do Mato Dentro	35	2826	1,24	
Congonhas do Norte	3	96	3,13	
Coronel Murta	5	259	1,93	
Couto de Magalhães de Minas	2	90	2,22	
Datas	10	505	1,98	
Diamantina	71	3895	1,82	
Felício dos Santos	3	189	1,59	
Francisco Badaró	3	125	2,40	
Gouveia	31	621	4,99	
Itamarandiba	21	1457	1,44	
Jenipapo de Minas	5	165	3,03	
Leme do Prado	3	165	1,82	
Minas Novas	23	797	2,89	
Presidente Kubsticheck	3	171	1,75	
Santo Antônio do Itambé	1	111	0,90	
São Gonçalo do Rio Preto	4	199	2,01	
Senador Modestino Gonçalves	8	178	4,49	
Serro	17	1104	1,54	
Turmalina	16	1171	1,37	
Veredinha	1	184	0,54	
Virgem da Lapa	5	562	0,89	
Macrorregião Jequitinhonha	357	20325	1,76	2,6

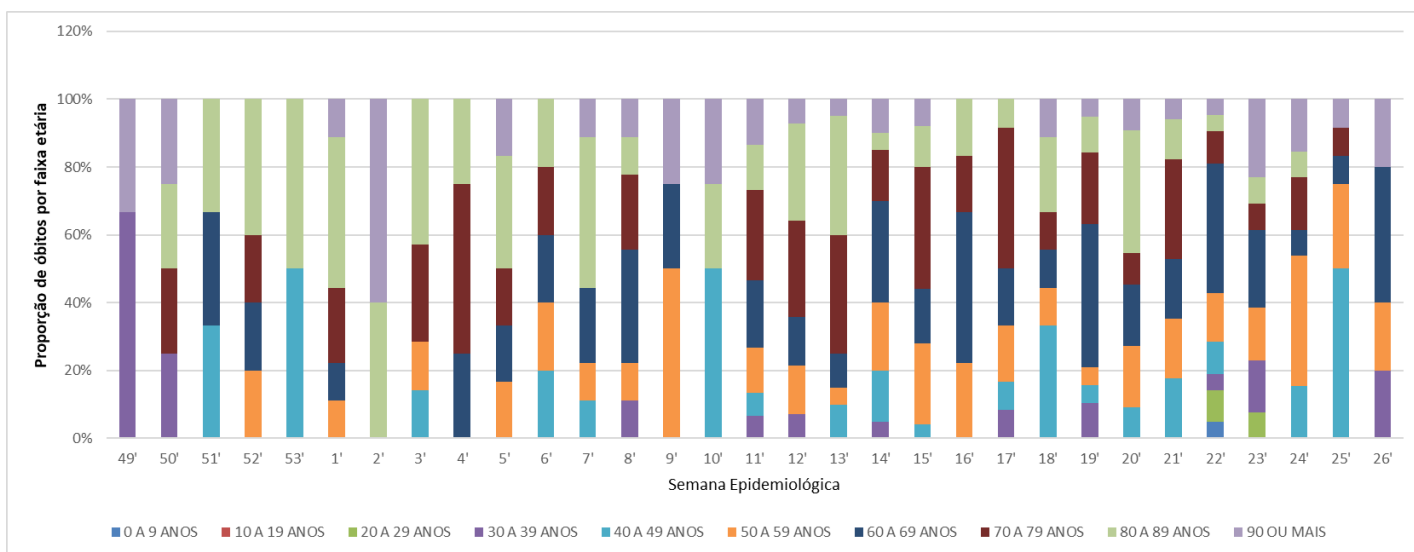
FONTES: SIVEP-Gripe. Dados exportados no dia 30/06/2021 as 08:00
Painel COVID-19 MG/Sala de Situação/SubVS/SES/MG. Acessado em: 30/06/2021.

Gráfico 6 - Média Móvel de óbitos por COVID-19 segundo data de ocorrência, Macrorregião de Saúde Jequitinhonha, 2020 e 2021.



Fonte: SIVEP-Gripe. Dados exportados em 30/06/2021, às 08:00

Gráfico 7 - Distribuição percentual de óbitos por COVID-19, segundo faixa etária, por semana epidemiológica, Macrorregião de Saúde Jequitinhonha, 2020 e 2021.



Fonte: SIVEP-Gripe. Dados exportados em 30/06/2021, às 08:00

7. SITUAÇÃO ASSISTENCIAL MACRORREGIÃO DE SAÚDE JEQUITINHONHA

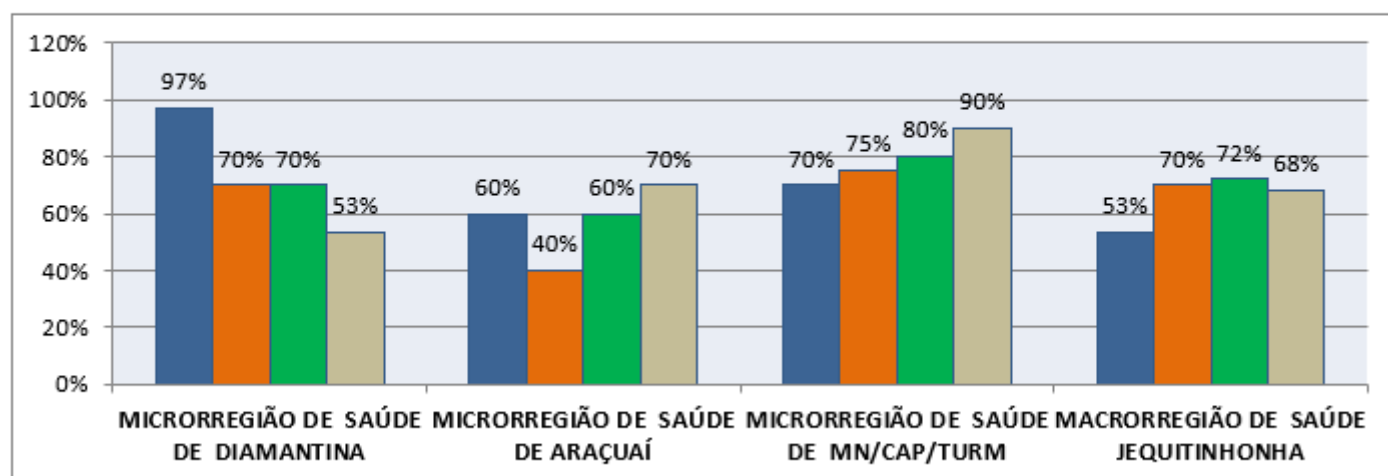
7.1 Ocupação UTI Adulto

Tabela 10 – Média de leitos UTI-COVID ocupados, disponíveis no Plano de Contingência Macrorregional Jequitinhonha, no período 24 a 30 de 2021:

INSTITUIÇÃO	LEITO DE UTI COVID	TOTAL DE LEITOS UTI COVID	MÉDIA DIÁRIA DE LEITOS OCUPADOS	
			Semana Anterior	Semana Atual
Santa Casa De Caridade de Diamantina	UTI COVID-19 ADULTO	30	21	16
Fundação São Vicente de Paulo Araçuaí	UTI COVID-19 ADULTO	10	06	05
Fundação Hospitalar São Vicente de Paulo de Capelinha	UTI COVID -19 ADULTO	10	06	09
Fundação Hospitalar São Vicente de Turmalina	UTI COVID -19 ADULTO	10	09	09
Hospital Imaculada Conceição de Conceição do Mato Dentro	SUPORE VENTILATÓRIO COVID	05	01	02
Hospital Nossa Senhora da Saúde de Diamantina	UTI COVID -19 PEDIÁTRICO	10	01	02

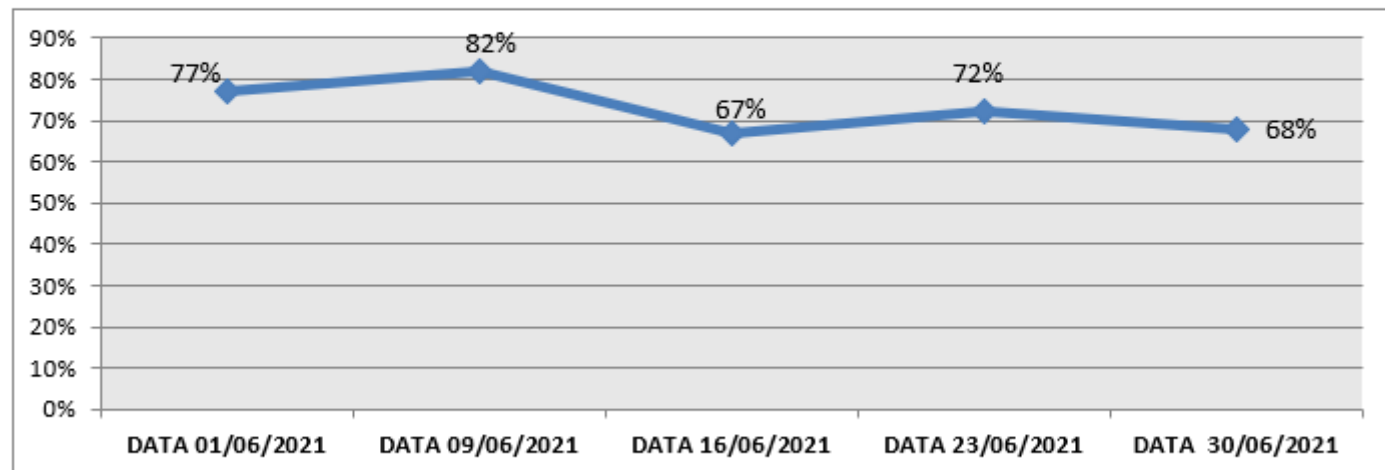
FONTE: SUSFÁCIL. Acessado em 24, 25, 28,2 9,30 de junho 2021

Gráfico 08 - Taxa de ocupação de leitos de UTI ADULTO – COVID -19, por MICRORREGIÃO DE SAÚDE/ por número de leitos disponíveis no Plano de Contingência Macrorregião Jequitinhonha.



FONTE: SUSFÁCIL. Acessado em 09, 16, 23 e 30 de junho de 2021

Gráfico 09 - Taxa de ocupação de leitos de UTI ADULTO – COVID -19 da MACRORREGIÃO DE SAÚDE JEQUITINHONHA/ por número de leitos disponíveis no Plano de Contingência Macrorregião Jequitinhonha.



FONTE: SUSFÁCIL. Acessado em 01, 09, 16, 23, 30 de junho de 2021

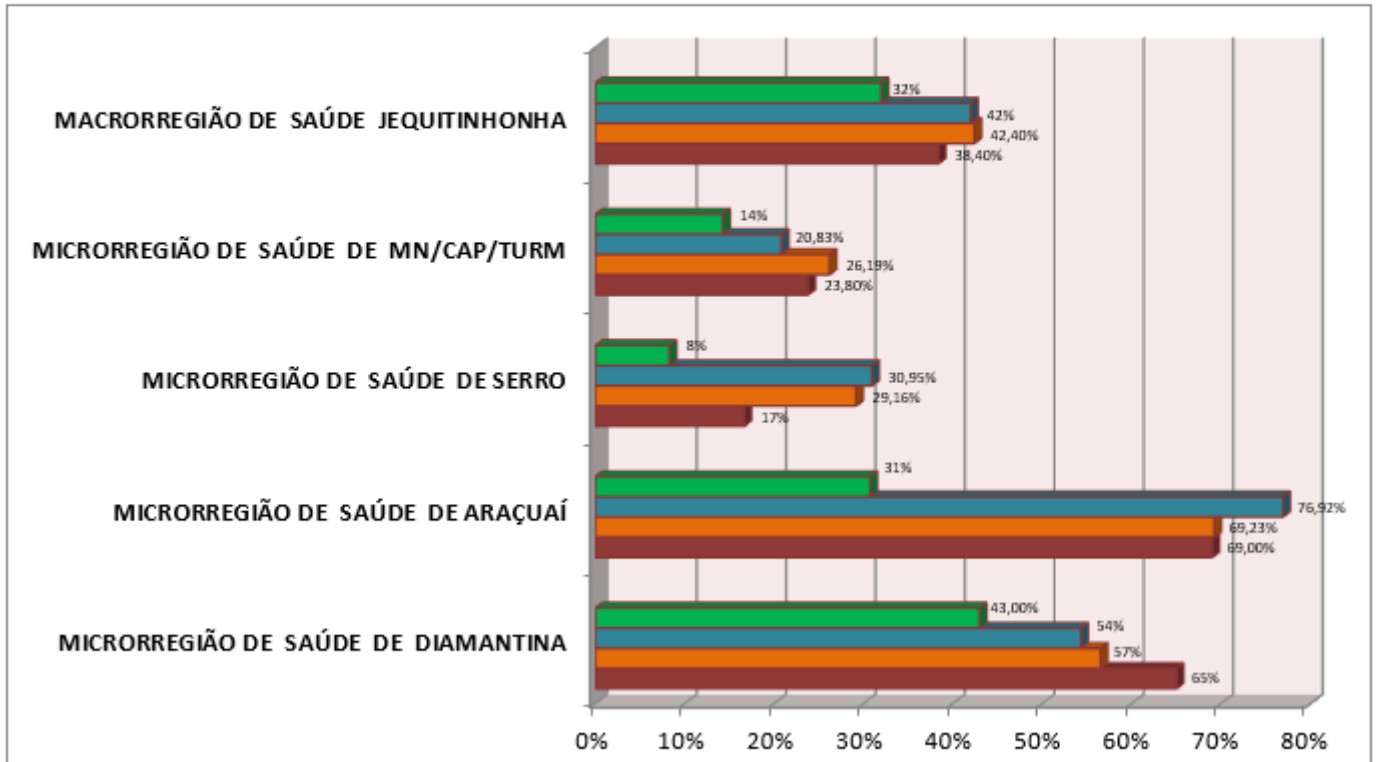
7.2 Ocupação de leitos Enfermaria Covid-19

Tabela 11 – Média de leitos Enfermaria COVID ocupados, disponíveis no Plano de Contingência Macrorregional Jequitinhonha, no período 24 a 30 de junho de 2021:

INSTITUIÇÃO	LEITO DE UTI COVID	TOTAL DE LEITOS CLÍNICOS COVID	MÉDIA DIÁRIA DE LEITOS OCUPADOS	
			Semana Anterior	Semana Atual
Santa Casa De Caridade de Diamantina	LEITO CLINICO COVID-19 ADULTO	30	22	21
Fundação São Vicente de Paulo Araçuaí	LEITO CLINICO COVID-19 ADULTO	13	08	07
Fundação Hospitalar São Vicente de Paulo de Capelinha	LEITO CLINICO COVID - 19 ADULTO	10	04	03
Fundação Hospitalar São Vicente de Turmalina	LEITO CLINICO COVID - 19 ADULTO	16	04	05
Hospital Nossa Senhora da Saúde de Diamantina	LEITO CLINICO COVID - 19 ADULTO	06	00	00
Hospital Nossa Senhora da Saúde de Diamantina	LEITO CLINICO COVID - 19 PEDIÁTRICO	10	00	02
Fundação Minas Novas Hospital Dr. Badaró Junior	LEITO CLINICO COVID - 19 ADULTO	16	02	02
Hospital e Maternidade Dr. Aureliano Brandão de Gouveia	LEITO CLINICO COVID - 19 ADULTO	10	03	02
Hospital Imaculada Conceição de Conceição do Mato Dentro	LEITO CLINICO COVID - 19 ADULTO	11	01	00
Casa de Caridade Santa Tereza do Serro	LEITO CLINICO COVID - 19 ADULTO	13	03	03

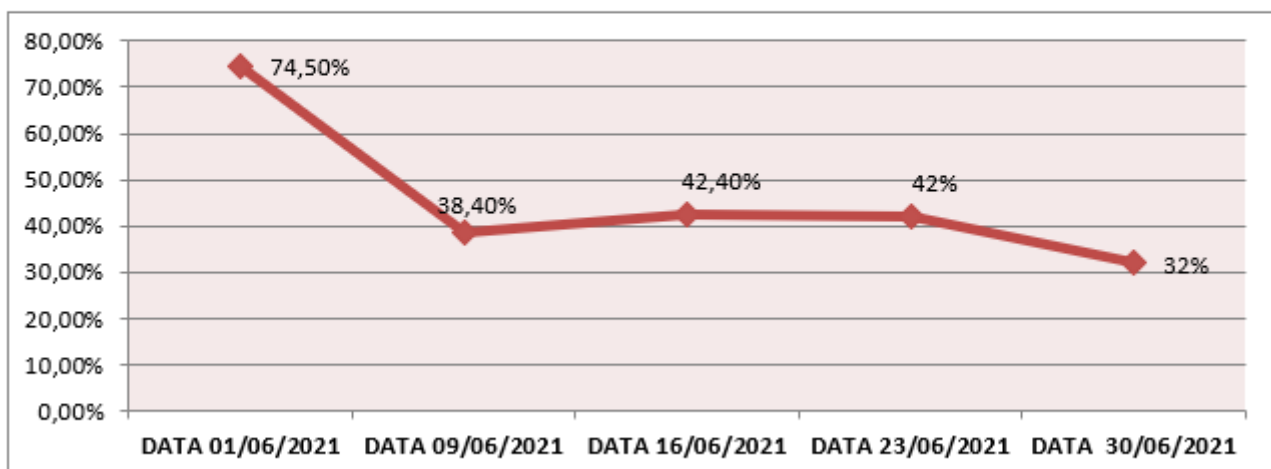
FONTE: SUSFÁCIL. Acessado 24, 25, 28, 29, 30 de junho de 2021

Gráfico 10 – Taxa de ocupação de LEITOS DE ENFERMARIA COVID-19 POR MICRORREGIÃO DE SAÚDE/ por número de leitos disponíveis no Plano de Contingência Macrorregional Jequitinhonha:



FONTE: SUSFÁCIL, acessado em 09, 16, 23, 30 de junho de 2021

Gráfico 11 - Taxa de ocupação de LEITOS ENFERMARIA – COVID -19 MACRORREGIÃO DE SAÚDE JEQUITINHONHA/ por número de leitos disponíveis no Plano de Contingência Macrorregional Jequitinhonha.



FONTE: SUSFÁCIL. Acessado em 01, 09, 16, 23, 24 de junho de 2021