

# BOLETIM ESPECIAL MACRORREGIÃO OESTE

Número 04/2021

**Governador do Estado de Minas Gerais**

Romeu Zema Neto

**Secretário de Estado de Saúde de Minas Gerais**

Carlos Eduardo Amaral Pereira da Silva

**Secretário de Estado Adjunto**

Luiz Marcelo Cabral Tavares

**Chefia de Gabinete**

João Márcio Silva de Pinho

**Assessora de Comunicação Social**

Virgínia Cornélio da Silva

**Subsecretaria de Políticas e Ações de Saúde**

Marcilio Dias Magalhães

**Subsecretaria de Regulação do Acesso a Serviços e Insumos de Saúde**

Juliana Ávila Teixeira

**Subsecretaria de Inovação e Logística em Saúde**

André de Andrade Ranieri

**Subsecretaria de Gestão Regional**

Darlan Venâncio Thomaz Pereira

**Subsecretaria de Vigilância em Saúde**

Dario Brock Ramalho

**Dirigente da Regional de Saúde**

Alan Rodrigo da Silva

**Equipe da SRS Divinópolis**

Ana Luísa Lara Siqueira

Caroline Nogueira

Edilberto Flávio dos Santos

Eliane Peixoto

Julio Barata

Mauricio Couto Silva

Carlos Antônio da Silva



## Apresentação

Este boletim tem como objetivo descrever os aspectos epidemiológicos e assistenciais relacionados aos casos de COVID-19 na Macrorregião Oeste e orientar as ações de vigilância, prevenção e controle.

## 1. SITUAÇÃO DA COVID-19 NO MUNDO, BRASIL E MINAS GERAIS

Para essas informações, acesse o Boletim Epidemiológico e Assistencial Covid-19 - Edição Especial, disponível no link abaixo.

<http://coronavirus.saude.mg.gov.br/transparencia/boletim/boletim-epidemiologico-edicao-especial>

Indicamos os sítios oficiais para informações atualizadas sobre os cenários:

- Informes Epidemiológicos e Boletins Especiais de Minas Gerais (<http://coronavirus.saude.mg.gov.br/boletim>)
- Painel de Monitoramento COVID-19 em Minas Gerais (<http://coronavirus.saude.mg.gov.br/painel>)
- OMS (<https://covid19.who.int/>)
- Our World in Data (<https://ourworldindata.org/coronavirus-data>)
- Ministério da Saúde (<https://covid.saude.gov.br/>)
- CONASS (<http://www.conass.org.br/painelconasscovid19/>)

## 2. CENÁRIO DA MACRORREGIÃO



Fonte: Sala de Situação/SubVS/SES-MG <[Painel de Monitoramento dos Casos de COVID-19](#)>. \*SIVEP GRIPE. Dados parciais, sujeitos a alterações. Atualizado em 17/02/2021.

As informações de casos de cada município pode ser checada diariamente no Painel de Monitoramento de Casos da SES/MG <<http://coronavirus.saude.mg.gov.br/painel>>, bem como no Boletim Estadual Diário <<http://coronavirus.saude.mg.gov.br/boletim>>.

As divergências desse total com os demais dados apresentados no documento se devem ao horário de extração no banco de dados.

### 2.1 Casos confirmados de COVID-19 por município

Município de Residência	Casos Confirmado (Incluindo óbitos)
AGUANIL	231
ARAÚJOS	337
ARCOS	1826
BAMBUÍ	419
BOM DESPACHO	1915
CAMACHO	46
CAMPO BELO	2182
CANA VERDE	148

CANDEIAS	223
CARMO DA MATA	249
CARMO DO CAJURU	306
CARMOPOLIS DE MINAS	701
CLAUDIO	1238
CONCEICAO DO PARA	106
CORREGO DANTA	15
CORREGO FUNDO	210
CRISTAIS	344
DIVINOPOLIS	6118
DORES DO INDAIA	421
ESTRELA DO INDAIA	19
FORMIGA	2932
IGARATINGA	182
IGUATAMA	278
ITAGUARA	686
ITAPECERICA	535
ITATIAIUCU	555
ITAUNA	4995
JAPARAIBA	120
LAGOA DA PRATA	2043
LEANDRO FERREIRA	95
LUZ	409
MARTINHO CAMPOS	370
MEDEIROS	99
MOEMA	510
NOVA SERRANA	2060
OLIVEIRA	1399
ONCA DE PITANGUI	39
PAINS	258
PARA DE MINAS	2032
PASSA TEMPO	214
PEDRA DO INDAIA	122
PERDIGAO	277
PIRACEMA	113
PITANGUI	661
SANTANA DO JACARE	60
SANTO ANTONIO DO AMPARO	258
SANTO ANTONIO DO MONTE	1210
SAO FRANCISCO DE PAULA	108
SAO GONCALO DO PARA	163
SAO JOSE DA VARGINHA	70
SAO SEBASTIAO DO OESTE	146

SERRA DA SAUDADE	22
TAPIRAI	33
<b>Total Geral</b>	<b>40852</b>

Fonte: Sala de Situação/SubVS/SES-MG <[Painel de Monitoramento dos Casos de COVID-19](#)>. Dados parciais, sujeitos a alterações. Atualizado em 17/02/2021..

## 2.2 Óbitos confirmados por COVID-19

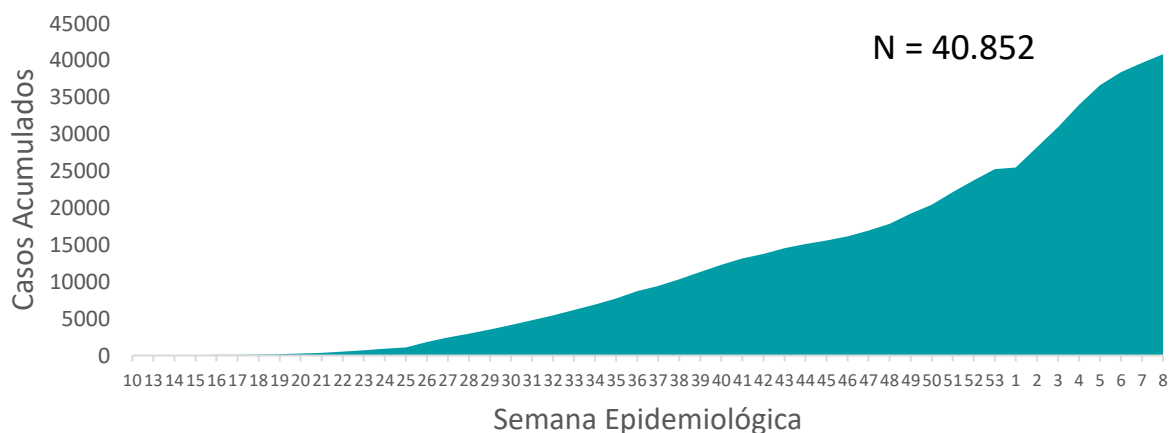
Municípios de residência	Óbitos Confirmados por COVID-19
AGUANIL	7
ARAÚJOS	2
ARCOS	20
BAMBUI	2
BOM DESPACHO	36
CAMACHO	0
CAMPO BELO	51
CANA VERDE	2
CANDEIAS	3
CARMO DA MATA	4
CARMO DO CAJURU	9
CARMOPOLIS DE MINAS	15
CLAUDIO	15
CONCEICAO DO PARA	4
CORREGO DANTA	0
CORREGO FUNDO	1
CRISTAIS	4
DIVINOPOLIS	155
DORES DO INDAIA	7
ESTRELA DO INDAIA	0
FORMIGA	26
IGARATINGA	5
IGUATAMA	3
ITAGUARA	8
ITAPECERICA	10
ITATIAIUCU	9
ITAUNA	68
JAPARAIBA	3
LAGOA DA PRATA	37
LEANDRO FERREIRA	3
LUZ	9
MARTINHO CAMPOS	8

MEDEIROS	2
MOEMA	7
NOVA SERRANA	75
OLIVEIRA	18
ONCA DE PITANGUI	2
PAINS	1
PARA DE MINAS	38
PASSA TEMPO	2
PEDRA DO INDAIA	6
PERDIGAO	7
PIRACEMA	4
PITANGUI	14
SANTANA DO JACARE	6
SANTO ANTONIO DO AMPARO	6
SANTO ANTONIO DO MONTE	20
SAO FRANCISCO DE PAULA	1
SAO GONCALO DO PARA	8
SAO JOSE DA VARGINHA	0
SAO SEBASTIAO DO OESTE	3
SERRA DA SAUDADE	0
TAPIRAI	0
<b>Total Geral</b>	<b>744</b>

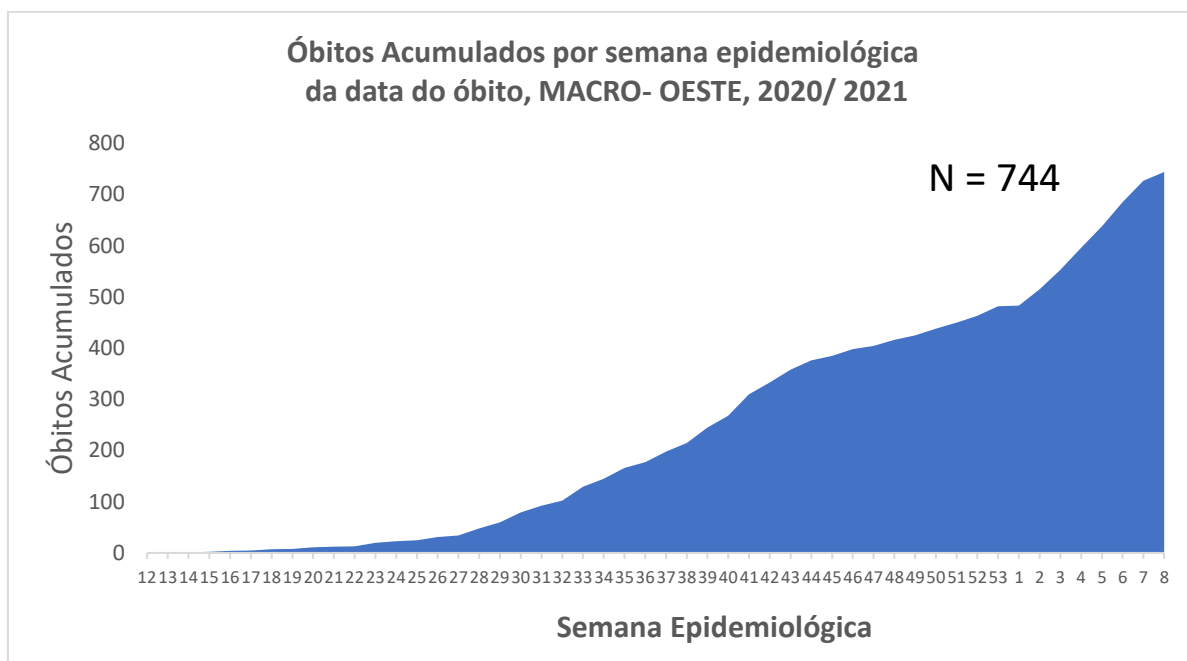
Fonte: Sala de Situação/SubVS/SES-MG <[Painel de Monitoramento dos Casos de COVID-19](#)>. Dados parciais, sujeitos a alterações. Atualizado em 17/02/2021..

### 2.3 Evolução do número de casos confirmados e óbitos

Casos Acumulados de COVID-19, por semana epidemiológica de recebimento da informação, MACRO-OESTE, 2020/ 2021



Fonte: Sala de Situação/SubVS/SES-MG <[Painel de Monitoramento dos Casos de COVID-19](#)>. Dados parciais, sujeitos a alterações. Atualizado em 17/02/2021..



Fonte: Sala de Situação/SubVS/SES-MG <[Painel de Monitoramento dos Casos de COVID-19](#)>. Dados parciais, sujeitos a alterações. Atualizado em 17/02/2021..

### 3. SITUAÇÃO ASSISTENCIAL

#### 3.1 Distribuição de leitos SUS nos municípios da macrorregião

Macrorregião	Leitos UTI	Leitos Enfermaria
Oeste	253	1.033

Fonte: [Painel de Monitoramento dos Casos de COVID-19](#). Dados parciais, sujeitos a alterações. Atualizado em 17/02/2021.

#### 3.2 Proporção de leitos ocupados de UTI

Microrregião	Proporção Ocupada – Leitos UTI	Proporção ocupada por COVID
OESTE	66,40%	34,78%
BOM DESPACHO	50,00%	50,00%
CAMPO BELO	80,00%	45,00%
DIVINÓPOLIS	64,62%	40,00%
FORMIGA	74,07%	37,04%
ITAÚNA	80,00%	40,00%
LAGOA DA PRATA/S.A.		
MONTE	76,67%	26,67%
OLIVEIRA/S.A. AMPARO	64,29%	14,29%
PARÁ DE MINAS	53,19%	31,91%

Fonte: [Painel de Monitoramento dos Casos de COVID-19](#). Dados parciais, sujeitos a alterações. Atualizado em 17/02/2021.

### 3.3 Proporção de leitos ocupados de Enfermaria

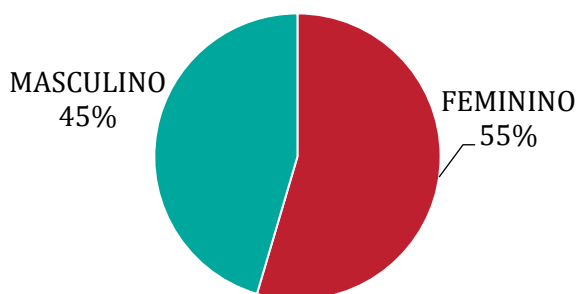
Microrregião	Proporção Ocupada - Leitos Enfermaria	Proporção ocupada por COVID
OESTE	62,71%	11,91%
BOM DESPACHO	54,17%	9,03%
CAMPO BELO	80,77%	13,04%
DIVINÓPOLIS	65,15%	14,57%
FORMIGA	83,01%	20,92%
ITAÚNA	57,45%	7,45%
LAGOA DA PRATA/S.A.		
MONTE	60,64%	6,93%
OLIVEIRA/S.A. AMPARO	35,81%	4,73%
PARÁ DE MINAS	71,57%	15,69%

Fonte: [Painel de Monitoramento dos Casos de COVID-19](#). Dados parciais, sujeitos a alterações. Atualizado em 17/02/2021.

## 4. PERFIL EPIDEMIOLÓGICO DOS CASOS CONFIRMADOS E ÓBITOS DE COVID-19

### 4.1 Distribuição de casos confirmados de COVID-19 por sexo, idade e cor

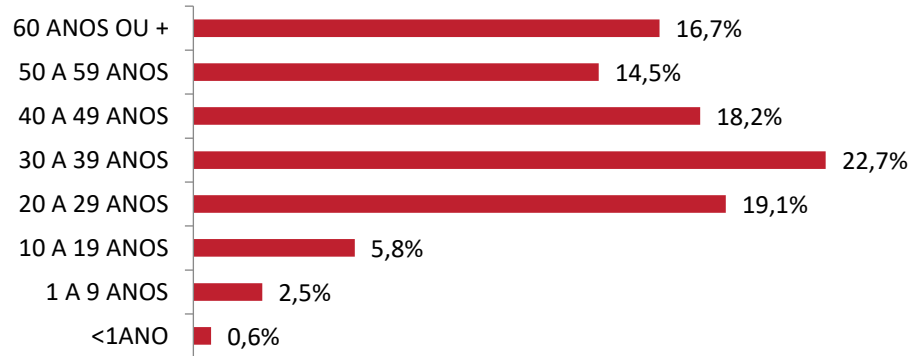
#### CASOS CONFIRMADOS COVID 19 POR SEXO, MACRO OESTE, 2020/ 2021



Fonte: Sala de Situação/SubVS/SES-MG <[Painel de Monitoramento dos Casos de COVID-19](#)>. Dados parciais, sujeitos a alterações. Atualizado em 17/02/2020.



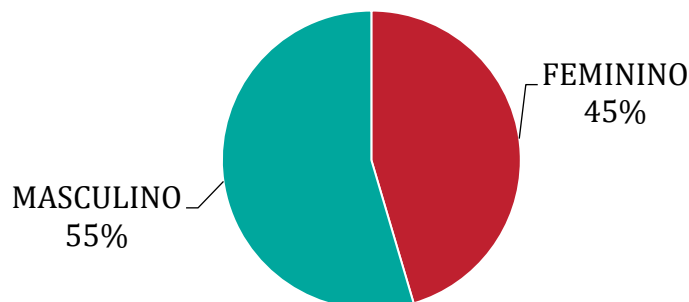
## CASOS CONFIRMADOS COVID 19 POR FAIXA ETÁRIA, MACRO OESTE, 2021



Fonte: Sala de Situação/SubVS/SES-MG <[Painel de Monitoramento dos Casos de COVID-19](#)>. Dados parciais, sujeitos a alterações. Atualizado em 17/02/2021.

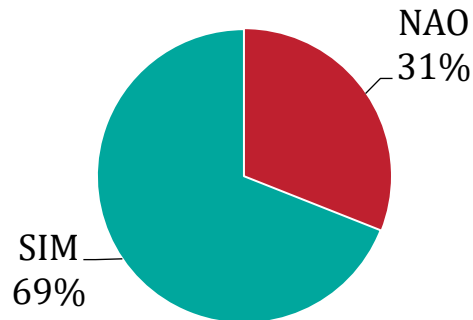
### 4.2 Distribuição de óbitos por COVID-19 por sexo, idade e raça/cor

## ÓBITOS POR COVID POR SEXO, MACRO OESTE, 2020/2021



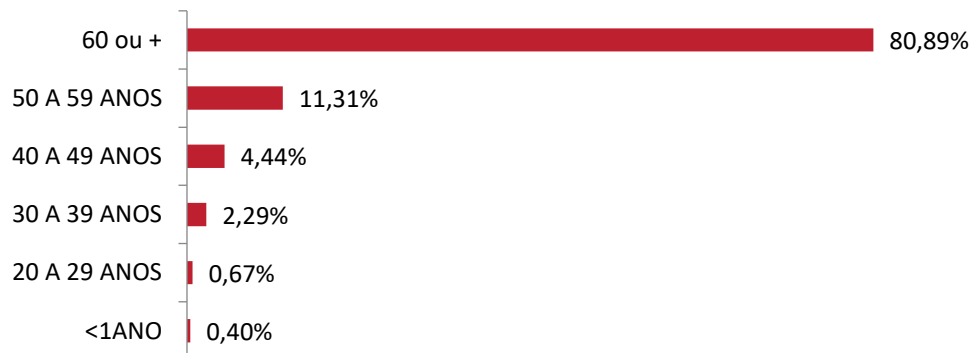
Fonte: Sala de Situação/SubVS/SES-MG <[Painel de Monitoramento dos Casos de COVID-19](#)>. Dados parciais, sujeitos a alterações. Atualizado em 17/02/2021.

## ÓBITOS POR COVID POR PRESENÇA DE COMORBIDADE, MACRO OESTE, 2020/2021



Fonte: Sala de Situação/SubVS/SES-MG <[Painel de Monitoramento dos Casos de COVID-19](#)>. Dados parciais, sujeitos a alterações. Atualizado em 17/02/2021.

## ÓBITOS POR COVID POR FAIXA ETÁRIA, MACRO OESTE, 2020/2021



Fonte: Sala de Situação/SubVS/SES-MG <[Painel de Monitoramento dos Casos de COVID-19](#)>. Dados parciais, sujeitos a alterações. Atualizado em 17/02/2021.

## 5. SURTOS

**5.1 Distribuição dos surtos de Síndrome Gripal notificados e possivelmente associados ao Covid-19 por município de residência**

Município	Nº de Surtos	Nº de casos	Nº de expostos
Aguanil	1	2	32
Arcos		5	182
Bom Despacho	14	67	1150
Campo Belo	1	18	160
Carmo do Cajuru	3	23	155
<b>Carmópolis de Minas</b>	1	15	26
Conceição do Pará	1	53	116
Cristais	1	3	6
Divinópolis	2	25	568
Dores do Indaiá	1	13	112
Formiga	4	88	370
<b>Iguatama</b>	1	7	36
Itaguara	1	19	73
Itapecerica	1	34	96
Itaúna	3	58	251
Lagoa da Prata	3	72	185
Leandro Ferreira	1	8	25
Luz	1	5	
Martinho Campos	6	151	310
Nova Serrana	3	43	262
Pará de Minas	2	23	75
Perdigão	1	3	12
Pitangui	1	76	172
Santo Antonio do Monte	2	13	7
São Sebastião do Oeste	1	30	30
<b>Total Geral</b>	<b>56</b>	<b>854</b>	<b>4,418</b>

Fonte: Sala de Situação/SubVS/SES-MG, Painel de Controle ([painel.saude.mg.gov.br/home](http://painel.saude.mg.gov.br/home)) Surto do CIEVS. Dados parciais, sujeitos a alterações. Atualizado em 15/02/2021.

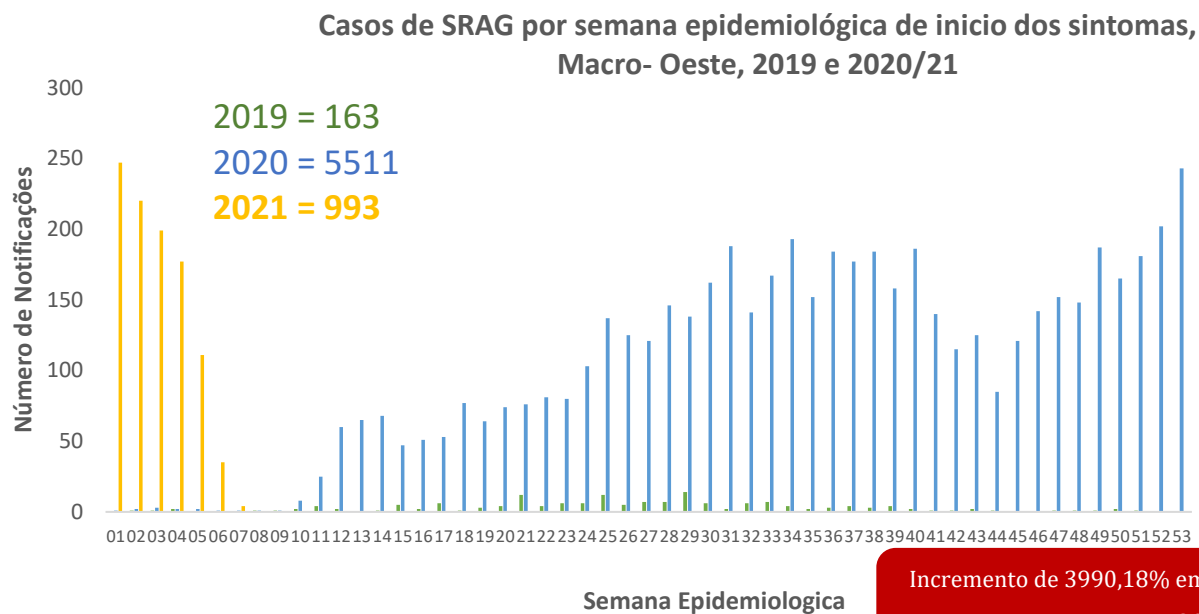
## 5.2 Distribuição dos surtos de Síndrome Gripal notificados e possivelmente associados ao Covid-19 por tipo de estabelecimento de ocorrência

Estabelecimento	Nº de Surtos	Nº de casos	Nº de expostos
Empresa	20	211	1311
ILPI	16	347	1159
Sist. Prisional	7	216	1632
Serviço de saúde	8	43	156
Serviço Público	2	10	62
C. indígena	1	8	98
Segurança Pub.		7	
Não informado	2	12	
<b>Total Geral</b>	<b>56</b>	<b>854</b>	<b>4.418</b>

Fonte: Sala de Situação/SubVS/SES-MG, Painel de Controle ([painel.saude.mg.gov.br/home](http://painel.saude.mg.gov.br/home)) Surto do CIEVS. Dados parciais, sujeitos a alterações. Atualizado em 15/02/2021.

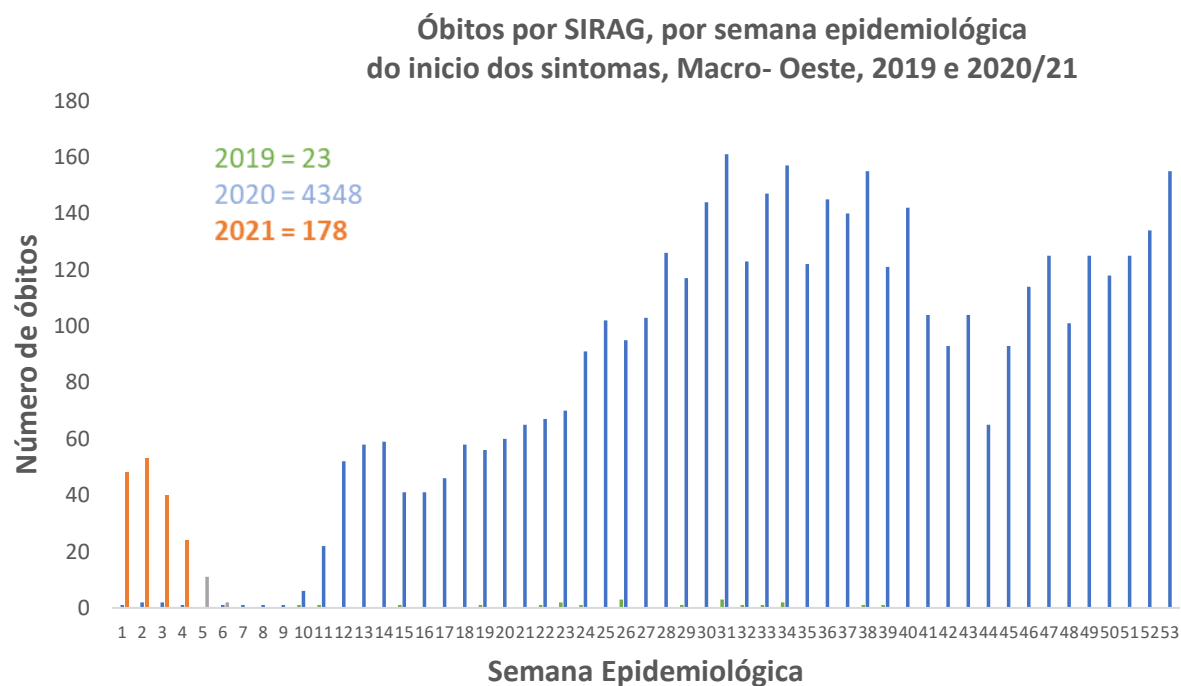
## 6. SRAG

### 6.1 Número de hospitalizações por SRAG segundo semana epidemiológica de notificação em 2019 e 2020/2021



Fonte: SIVEP-Gripe. Dados parciais, sujeitos a alterações. Atualizado em 17/02/21.

### 6.2 Óbitos por SRAG em 2019 e 2020/2021



Fonte: SIVEP-Gripe. Dados parciais, sujeitos a alterações. Atualizado em 17/02/2021.

## 7. VIGILÂNCIA LABORATORIAL

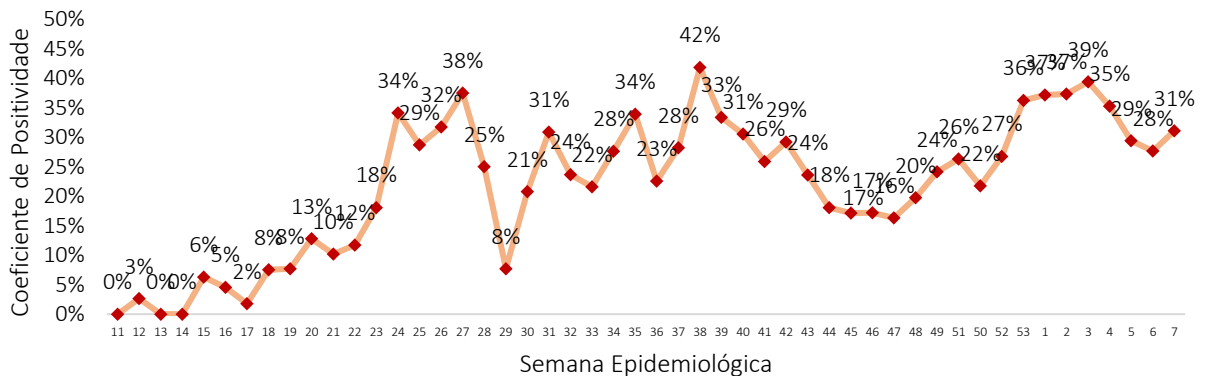
### 7.1 Exames PCR realizados em laboratórios da rede pública

Tipo de exame realizado	RESULTADO			Total de testes
	Detectado	Inconclusivo	Não detectado	
RT-PCR EM TEMPO REAL	3772	183	10835	14790

Fonte: Sala de Situação/SubVS/SES-MG, Planilha de Laboratórios, GAL. Dados parciais, sujeitos a alterações. Os dados são constantemente verificados para a exclusão de duplicidades, o que pode atualizá-los. Atualizado em 16/02/2021.

### 7.2 Evolução do coeficiente de positividade para COVID-19 dos exames realizados por laboratórios da Rede Pública

Coeficiente de Positividade dos testes realizados em laboratórios da Rede Pública por semana de liberação do resultado, Macro Oeste, 2020/21



Fonte: Sala de Situação/SubVS/SES-MG, Planilha de Laboratórios. Dados parciais, sujeitos a alterações. Os dados são constantemente verificados para a exclusão de duplicidades, o que pode atualizá-los. Atualizado em 16/02/2021.