

BOLETIM
ESPECIAL
MACRORREGIÃO DE
SAÚDE
JEQUITINHONHA
SUPERINTENDÊNCIA
REGIONAL DE SAÚDE DE
DIAMANTINA

Número 07/2021

Governador do Estado de Minas Gerais

Romeu Zema Neto

Secretário de Estado de Saúde de Minas Gerais

Carlos Eduardo Amaral Pereira da Silva

Secretário de Estado Adjunto

Luiz Marcelo Cabral Tavares

Chefia de Gabinete

João Márcio Silva de Pinho

Assessora de Comunicação Social

Virgínia Cornélio da Silva

Subsecretaria de Políticas e Ações de Saúde

Marcilio Dias Magalhães

Subsecretaria de Regulação do Acesso a Serviços e Insumos de Saúde

Juliana Ávila Teixeira

Subsecretaria de Inovação e Logística em Saúde

André de Andrade Ranieri

Subsecretaria de Gestão Regional

Darlan Venâncio Thomaz Pereira

Subsecretaria de Vigilância em Saúde

Dario Brock Ramalho

Dirigente da Regional de Saúde

Cleya da Silva Santana Cruz

Editores SRS Diamantina

Ana Cristina Pereira Cardoso

Kesley Duarte de Jesus

Francinne Laureth Batista

Sinara Luiza Dupim

Natália Lemos Arruda

Equipe técnica SRS Diamantina

Cássia Maria Oliveira Hora

Cathiane Maria da Silva

Cláudio Luiz Ferreira Júnior

Eberton da Costa Siqueira

Élida Leite Araújo

Evandro Luiz Silva

José Vicente Honorato

Kesley Duarte de Jesus

Mariana Cristina Rocha

Nara Cristiana Viana



Apresentação

Este boletim tem como objetivo descrever os aspectos epidemiológicos e assistenciais relacionados aos casos de COVID-19 na Macrorregião de Saúde Jequitinhonha sob jurisdição da Superintendência Regional de Saúde de Diamantina (SRS Diamantina) e orientar as ações de vigilância, prevenção e controle.

Todos os Boletins Especiais publicados poderão ser consultados no site da SES/MG, estando disponível em: <http://coronavirus.saude.mg.gov.br/transparencia/boletim/boletim-epidemiologico-edicao-especial>

Dados parciais sujeitos à alterações, dependentes da tempestividade na realização das notificações e da estabilidade dos sistemas oficiais para notificações.

1. SITUAÇÃO DA COVID-19 NO MUNDO E NO BRASIL

A Figura 1 apresenta o quantitativo de casos acumulados, casos novos, óbitos acumulados e novos óbitos notificados à OMS em 17/02/2021, considerando os 06 (seis) países com maior número de casos e óbitos por COVID-19 até a presente data. Segundo a classificação da transmissão, o Brasil encontra-se em transmissão comunitária.

Nome	Casos - total cumulativo	Casos - relatados recentemente nas últimas 24 horas	Mortes - total cumulativo	Mortes - relatadas recentemente nas últimas 24 horas	Classificação de transmissão
Global	109.068.745	304.596	2.409.011	7.218	
 Estados Unidos da...	27.433.718	95.902	482.989	1.213	Transmissão da comunidade
 Índia	10.937.320	11.610	155.913	100	Clusters de casos
 Brasil	9.866.710	32.197	239.773	528	Transmissão da comunidade
 Federação Russa	4.099.323	13.233	80.979	459	Clusters de casos
 O Reino Unido	4.047.847	9.765	117.396	230	Transmissão da comunidade
 França	3.410.715	4.099	81.801	408	Transmissão da comunidade

FIGURA 1- Painel Doença Coronavírus da OMS (COVID-19), 2021.

FONTE:OMS. Disponível em <https://covid19.who.int/>. Acessado em 17/02/2021 as 09:00

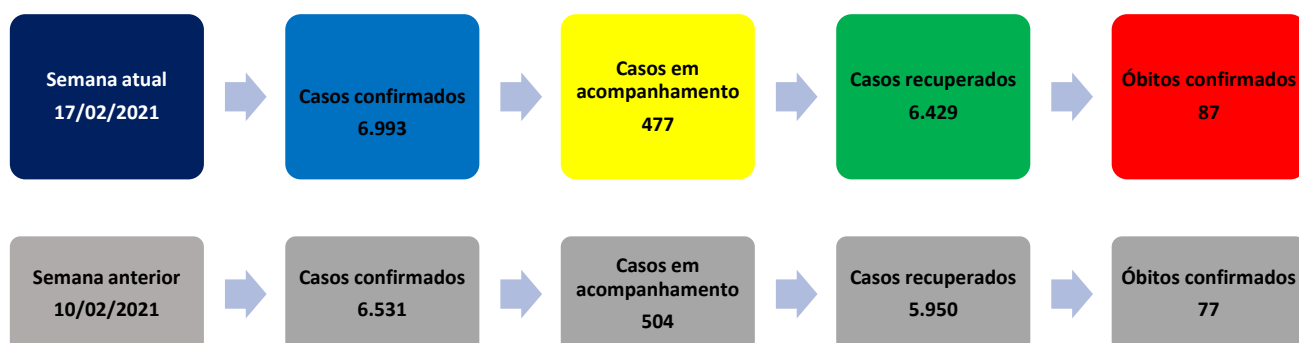
2. SITUAÇÃO DA COVID-19 EM MINAS GERAIS



FIGURA 2- CENÁRIO EM MINAS GERAIS COVID-19 Coronavírus, 2021.

FONTE: BOLETIM EPIDEMIOLÓGICO COVID-19, datado de 17/02/2021, publicado as 10:30

3. CENÁRIO DA MACRORREGIÃO JEQUITINHONHA/URS DIAMANTINA



3.1 Número de casos confirmados de COVID-19 na Macrorregião de Saúde Jequitinhonha, 2021.

Tabela 1- Número e proporção de casos confirmados por COVID-19, segundo microrregião e município de residência, Macrorregião de Saúde Jequitinhonha, 2021.

MACRORREGIÃO DE SAÚDE JEQUITINHONHA		
	N	%
MICRORREGIÃO DE SAÚDE ARACUAI	1033	14,77
ARACUAI	550	7,87
BERILO	10	0,14
CORONEL MURTA	84	1,20
FRANCISCO BADARO	68	0,97
JENIPAPO DE MINAS	31	0,44
VIRGEM DA LAPA	290	4,15
MICRORREGIÃO DE SAÚDE DIAMANTINA	2227	31,85
CARBONITA	52	0,74
COLUNA	235	3,36
CONGONHAS DO NORTE	72	1,03
COUTO DE MAGALHAES DE MINAS	29	0,41
DATAS	134	1,92
DIAMANTINA	917	13,11
FELICIO DOS SANTOS	47	0,67
GOUVEIA	255	3,65
ITAMARANDIBA	407	5,82
PRESIDENTE KUBITSCHK	42	0,60
SAO GONCALO DO RIO PRETO	22	0,31
SENADOR MODESTINO GONCALVES	15	0,21
MICRORREGIÃO DE SAÚDE SERRO	2119	30,30
ALVORADA DE MINAS	134	1,92
CONCEICAO DO MATO DENTRO	1497	21,41

SANTO ANTONIO DO ITAMBE	50	0,72
SERRA AZUL DE MINAS	40	0,57
SERRO	398	5,69
MICRORREGIÃO DE SAÚDE MN/TU/CA	1614	23,08
ARICANDUVA	23	0,33
CAPELINHA	776	11,10
CHAPADA DO NORTE	21	0,30
JOSE GONCALVES DE MINAS	24	0,34
LEME DO PRADO	44	0,63
MINAS NOVAS	254	3,63
TURMALINA	438	6,26
VEREDINHA	34	0,49
Total Geral	6993	100,00

FONTE: PAINEL COVID-19 MG/SALA DE SITUAÇÃO/SUBVS/SES/MG. Disponível em: <http://coronavirus.saude.mg.gov.br/painel>. Acessado em: 17/02/2021 as 10:00

4. PERFIL EPIDEMIOLÓGICO DOS CASOS CONFIRMADOS E ÓBITOS DE COVID-19 NA MACRORREGIÃO DE SAÚDE JEQUITINHONHA

4.1 Distribuição de casos confirmados por COVID-19 por sexo, faixa etária e raça/cor

Em relação aos casos confirmados por COVID-19, 50,0% são do sexo masculino e 50,0% do sexo feminino. Na Figura 3, está representada a distribuição dos casos, segundo sexo e faixa etária, havendo predominância na faixa etária de 30 a 39 anos.

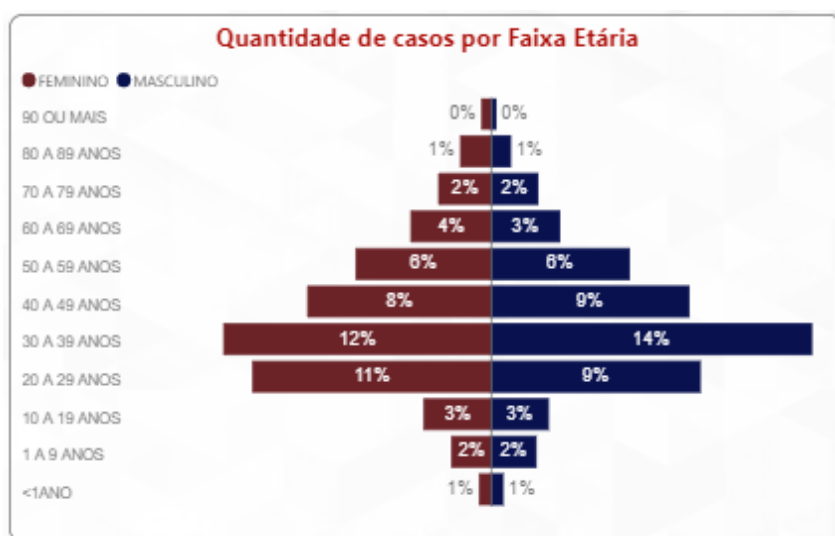


FIGURA 3- Distribuição dos casos confirmados por COVID-19, segundo sexo e faixa etária, Macrorregião de Saúde Jequitinhonha, 2021.

FONTE: BI Interno. Dados acessados em 17/02/2021 as 09:00

Segundo a raça, há predominância de casos confirmados na raça parda (57,4%).

A Figura 4 apresenta a distribuição proporcional segundo raça.

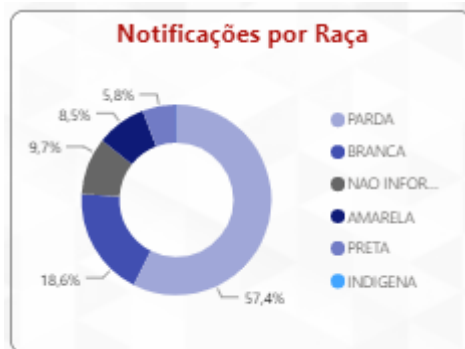


FIGURA 4- Distribuição dos casos confirmados por COVID-19, segundo raça/cor, Macrorregião de Saúde Jequitinhonha, 2021.

FONTE: BI Interno. Dados acessados em 17/02/2021 as 09:00

A análise dos dados notificados mostra que do total de casos confirmados de COVID-19, 87,58% estão sem informação sobre a presença ou não de fator de risco; 5,73% apresentam fator de risco e 6,69% não apresentam fator de risco. Em relação ao tipo de isolamento, 93,45% dos casos foram isolados em domicílio e 6,55% precisaram de tratamento hospitalar (Figura 5).

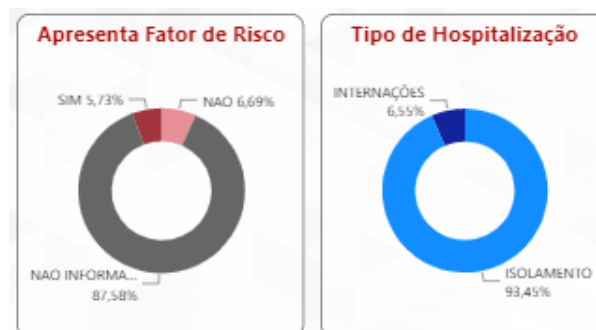


FIGURA 5- Distribuição dos casos confirmados por COVID-19, segundo fator de risco e tipo de isolamento, Macrorregião de Saúde Jequitinhonha, 2021.

FONTE: BI Interno. Dados acessados em 17/02/2021 as 09:00

4.2 Distribuição de óbitos por COVID-19 por sexo, faixa etária e raça/cor

Segundo dados do BI Interno, 58,0% dos óbitos confirmados por COVID-19 foram no sexo feminino e 42,0% no sexo masculino. Há predominância de óbitos na faixa etária de 80 a 89 anos (Figura 6).

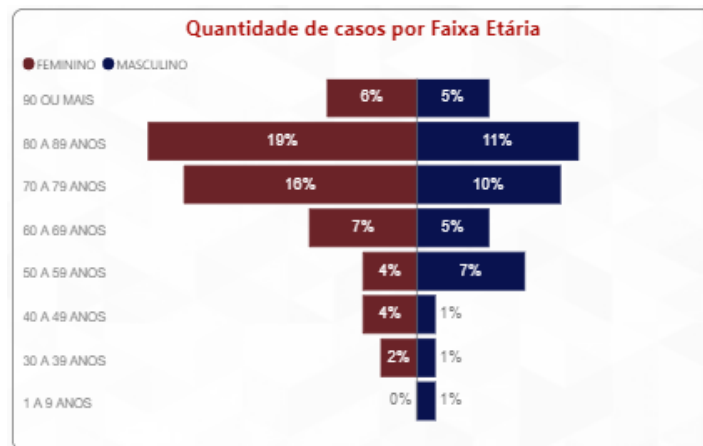


FIGURA 6- Distribuição dos óbitos confirmados por COVID-19, segundo sexo e faixa etária, Macrorregião de Saúde Jequitinhonha, 2021.

FONTE: BI Interno. Dados acessados em 17/02/2021 as 09:00

Em relação aos óbitos confirmados por COVID-19, 4 (4,88%) não possuem informação sobre a raça; 52 (63,41%) ocorreram em pessoas da raça parda; 17 (20,73%) em pessoas da raça branca e 7 (8,54%) em pessoas da raça preta (FIGURA 7).

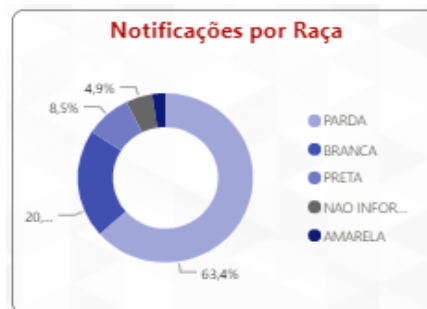


FIGURA 7- Distribuição dos óbitos confirmados por COVID-19, segundo raça/cor, Macrorregião de Saúde Jequitinhonha, 2021.

FONTE: BI Interno. Dados acessados em 17/02/2021 as 09:00

Dos casos que evoluíram para óbito, 54 (65,85%) possuíam fator de risco; 28 (34,15%) dos óbitos não apresentavam (FIGURA 8).

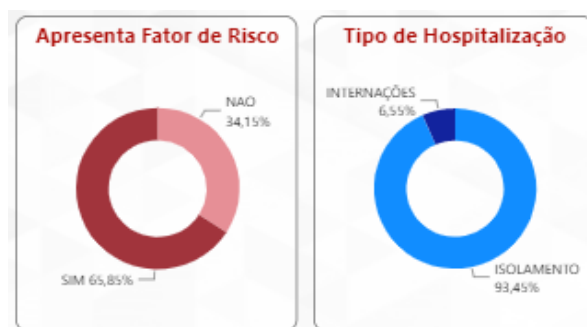


FIGURA 8- Distribuição dos óbitos confirmados por COVID-19, segundo presença ou não de fator de risco, Macrorregião de Saúde Jequitinhonha, 2021.

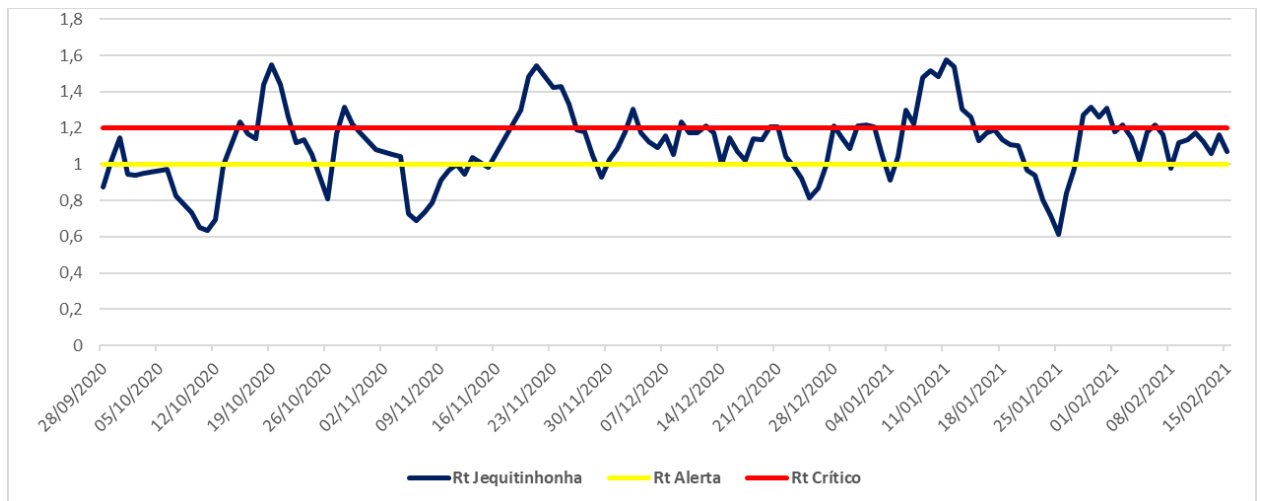
FONTE: BI Interno. Dados acessados em 17/02/2021 as 09:00

4.3 Evolução do R_t = número de reprodução médio

O R_t , é uma medida estatística que simula a rapidez com que o vírus está sendo transmitido. É o número médio de pessoas que são infectadas por uma pessoa infecciosa. Se o R_t estiver acima de 1,0, o vírus se espalhará rapidamente. Quando R_t estiver abaixo de 1,0, o vírus irá parar de se espalhar.

Dessa forma, calcular o (R_t) por Macrorregião de Saúde mostrará a taxa de reprodução efetiva do vírus calculada para cada localidade. Permite estimar quantas infecções secundárias provavelmente ocorrerão a partir de uma única infecção em uma área específica.

Gráfico 1 - Velocidade de Propagação (R_t) da infecção por COVID-19, na Macrorregião de Saúde Jequitinhonha, no período de 28/09/2020 a 15/02/2021.



Fonte: Relatório Minas Consciente. Acessado em 16/02/2021 as 17:00

A velocidade de propagação (R_t) na semana do dia 09/02/2021 a 15/02/2021, variou conforme demonstrado na Tabela 2.

Tabela 2- Velocidade de Propagação (R_t) da infecção pelo Novo Coronavírus, no período de 09/02 a 15/02, na Macrorregião de Saúde Jequitinhonha.

Data	Valor de R_t
09/02/2021	1,1182
10/02/2021	1,1364
11/02/2021	1,1741
12/02/2021	1,1250
13/02/2021	1,0565
14/02/2021	1,1630
15/02/2021	1,0722

FONTE: Relatório Minas Consciente. Acessado em 16/02/2021 as 17:00

5. SURTOS

5.1 Distribuição dos surtos de Síndrome Respiratória Aguda notificados e possivelmente associados ao Covid-19 por município de residência e tipo de estabelecimento de ocorrência

Na Macrorregião de Saúde Jequitinhonha, até a 07ª Semana Epidemiológica de Notificação, foram notificados 34 (trinta e quatro) surtos, envolvendo 11 (onze) municípios.

A Tabela 3 apresenta o detalhamento dos surtos por município de ocorrência.

Tabela 3 - Distribuição dos surtos por COVID-19, por município de ocorrência, Macrorregião de Saúde Jequitinhonha, 2021.

Localidade	Nº de surtos notificados	Nº de casos *	Nº de expostos*
Aricanduva	1	3	24
Capelinha	8	115	242
Conceição do Mato Dentro	2	8	71
Congonhas do Norte	1	3	3
Diamantina	8	62	430
Felício dos Santos	2	10	16
Gouveia	3	11	44
Itamarandiba	3	13	121
Turmalina	3	15	143
Serro	1	27	132
Virgem da Lapa	2	8	52
Macrorregião Jequitinhonha	34	275	1278

Fontes: Relatório das investigações de surto de Síndrome Respiratória Aguda em ambientes restritos fechados. Equipe da Unidade de Resposta Rápida / URR3 /CIEVS Minas/Sub. VS/SES/MG.

Dados do Núcleo de Vigilância em Saúde/SRS Diamantina. Acessados em 16/02/2021, às 10:00.

*Dados parciais, sujeitos a alterações. Surtos em investigação.

Tabela 4 - Distribuição dos surtos por COVID-19, segundo estabelecimento, Macrorregião de Saúde Jequitinhonha, 2021.

Estabelecimentos	Nº de surtos	Nº de casos*	Nº de expostos*
Serviço de Saúde	14	69	532
Unidade prisional	3	82	174
Comunidade quilombola	1	8	52
ILPI	4	14	73
Segurança Pública	2	24	21
Prefeitura	3	15	78
Mercearia	1	4	8
Escola Militar	1	22	64
Loja	1	3	19
Camara Municipal	1	6	24
Restaurante	1	3	7
Agência Bancária	2	8	36
Total	34	258	1088

Fonte: Dados do Núcleo de Vigilância em Saúde/SRS Diamantina. Dados acessados em 16/02/2021 as 10:00.

*Dados parciais, sujeitos a alterações. Surtos em investigação.

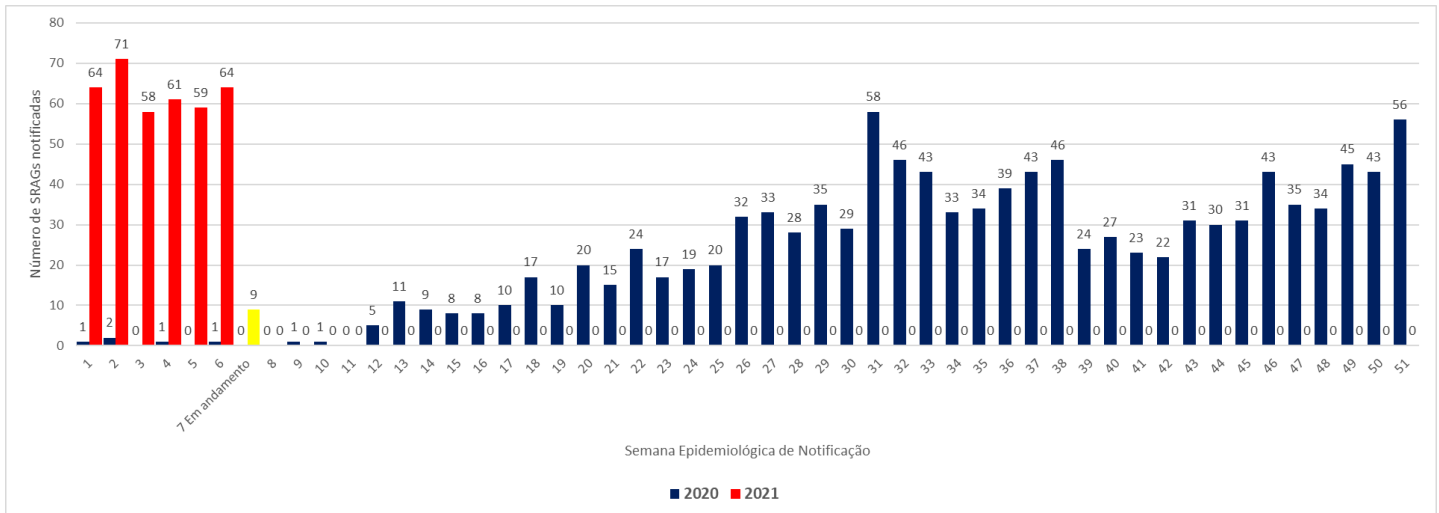
5.2 Distribuição dos óbitos ocorridos nos surtos

Em 16/07/2020, houve 01 (um) óbito por SRAG em ILPI (Instituição de Longa Permanência) no município de Gouveia, segundo dados do SINAN e CIEVS.

Em Capelinha, em 06/02/2021, houve 01 (um) óbitos por SRAG em ILPI e nas datas 27/10/2020 e 12/11/2020, houveram 02 (dois) óbitos em decorrência de surto em hospital, segundo dados retirados do SINAN e CIEVS.

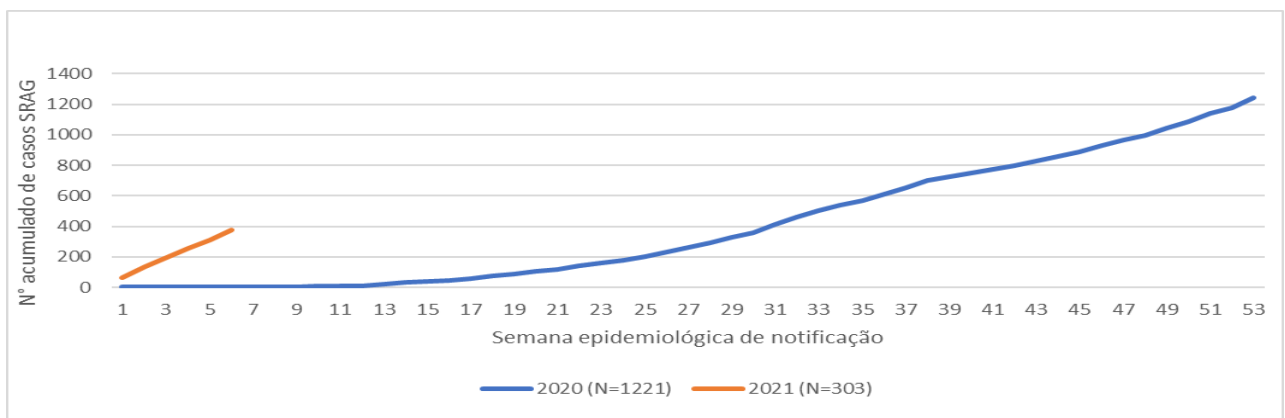
6. SÍNDROME RESPIRATÓRIA AGUDA GRAVE (SRAG)

Gráfico 2- Número de hospitalizações por SRAG segundo semana epidemiológica de notificação, Macrorregião de Saúde Jequitinhonha, 2020 e 2021.



Fonte: SIVEP-Gripe. Dados exportados em 16/02/2021 as 08:00

Gráfico 3 - Comparação de casos acumulados de SRAGs hospitalizadas, em municípios da Macrorregião de Saúde Jequitinhonha, 2020 e 2021



Fonte: SIVEP-Gripe. Dados exportados em 16/02/2021 as 08:00

6.1 Óbitos por SRAG em 2021

A Tabela 5 apresenta todos os casos de Síndrome Respiratória Aguda Grave (SRAG) hospitalizados e notificados até 7ª Semana Epidemiológica de 2021, de pacientes residentes em municípios pertencentes à Macrorregião de Saúde Jequitinhonha. Os casos estão apresentados segundo a Classificação Final e a Evolução do Caso. Nesse período foram notificados 1610 casos de SRAGs hospitalizadas.

Em relação a 23 óbitos por SRAG. E registra-se que 32 óbitos, apesar de serem casos de SRAG hospitalizados, evoluíram para óbito por outras causas, sendo que 31 desses constam como SRAG não especificado.

Tabela 5- Número de SRAGs hospitalizados notificados, segundo Classificação Final e Evolução do Caso, em municípios de residência pertencentes à Macrorregião de Saúde Jequitinhonha, 2020 e 2021.

Classificação final	Cura	Óbito	Evolução do caso			Total Geral
			Óbito por outras causas	Ignorado	Sem informação	
SRAG por influenza	1	0	0	0	0	1
SRAG por outro agente Etiológico	3	4	0	0	0	7
SRAG não especificado	710	126	31	10	37	914
COVID-19	256	87	1	0	38	384
Sem informação	2	6	0	0	298	306
Total Geral	972	223	32	10	373	1610

Fonte: SIVEP-Gripe. Dados exportados em 16/02/2021 as 08:00

Tabela 6- Número de óbitos por COVID-19 por município de residência pertencente à Macrorregião de Saúde Jequitinhonha, 2020 e 2021.

Macrorregião de Saúde Jequitinhonha	Óbitos por COVID-19
MICRORREGIÃO DE SAÚDE ARACUAI	20
ARACUAI	16
CORONEL MURTA	2
VIRGEM DA LAPA	2
MICRORREGIÃO DE SAÚDE DIAMANTINA	35
COLUNA	3
DATAS	3
DIAMANTINA	10
FELICIO DOS SANTOS	1
GOUVEIA	10
ITAMARANDIBA	5
PRESIDENTE KUBITSCHK	1
SENADOR MODESTINO GONCALVES	2
MICRORREGIÃO DE SAÚDE SERRO	10
ALVORADA DE MINAS	1
CONCEICAO DO MATO DENTRO	2
SANTO ANTÔNIO DO ITAMBÉ	1
SERRO	6
MICRORREGIÃO DE SAÚDE MN/TUR/CA	22
CAPELINHA	8
MINAS NOVAS	9
TURMALINA	5
Total Geral	87*

Fonte: SIVEP-Gripe. Dados exportados em 16/02/2021 as 08:00

*Dados parciais sujeitos a alterações devido a investigações.

6.2 Coeficientes de incidência, mortalidade e letalidade segundo município de residência, Macrorregião de Saúde Jequitinhonha

Tabela 7- Coeficiente de incidência de COVID-19 em municípios da Macrorregião de Saúde Jequitinhonha, 2021.

	Casos confirmados em 10/02/2021	Incidência por 100 mil habitantes em 10/02/2021	Casos confirmados em 17/02/2021	População Estimada (IBGE/TCU 2018)	Incidência por 100 mil habitantes em 17/02/2021	Aumento de casos em relação a semana anterior
Alvorada de Minas	127	3521,91	134	3606	3716,03	7
Araçuaí	532	1449,39	550	36705	1498,43	18
Aricanduva	19	366,02	23	5191	443,07	4
Berilo	10	83,37	10	11995	83,37	0
Capelinha	710	1875,53	776	37856	2049,87	66
Carbonita	47	500,21	52	9396	553,43	5
Chapada do Norte	17	110,62	21	15368	136,65	4
Coluna	216	2425,06	235	8907	2638,37	19
Conceição do Mato Dentro	1434	8128,79	1497	17641	8485,91	63
Congonhas do Norte	72	1427,44	72	5044	1427,44	0
Coronel Murta	83	899,44	84	9228	910,27	1
Couto Magalhaes de Minas	28	636,94	29	4396	659,69	1
Datas	132	2444,90	134	5399	2481,94	2
Diamantina	799	1677,97	917	47617	1925,78	118
Felício dos Santos	37	770,19	47	4804	978,35	10
Francisco Badaró	60	580,10	68	10343	657,45	8
Gouveia	247	2087,38	255	11833	2154,99	8
Itamarandiba	386	1124,48	407	34327	1185,66	21
Jenipapo de Minas	31	405,49	31	7645	405,49	0
José Gonçalves de Minas	24	531,44	24	4516	531,44	0
Leme do Prado	43	874,87	44	4915	895,22	1
Minas Novas	244	775,32	254	31471	807,09	10
Presidente Kubsticheck	40	1331,56	42	3004	1398,14	2
Santo Antônio do Itambé	50	1289,66	50	3877	1289,66	0
São Gonçalo do Rio Preto	22	695,98	22	3161	695,98	0
Senador Modestino Gonçalves	14	332,62	15	4209	356,38	1
Serra Azul de Minas	40	931,75	40	4293	931,75	0
Serro	352	1676,75	398	20993	1895,87	46
Turmalina	405	2045,76	438	19797	2212,46	33
Veredinha	34	595,24	34	5712	595,24	0
Virgem da Lapa	276	2005,23	290	13764	2106,95	14
Total Geral	6531	1604,62	6993	407013	1718,13	462

Fonte: Painel COVID-19 MG/Sala de Situação/SubVS/SES/MG. Disponível em: <http://coronavirus.saude.mg.gov.br/painel>. Acessado em: 17/02/2021 as 10:00

Tabela 8- Coeficiente de mortalidade por COVID-19 em municípios da Macrorregião de Saúde Jequitinhonha, 2020 e 2021.

Município de residência	Número de óbitos por COVID-19	População Estimada IBGE/TCU 2018	Coeficiente de mortalidade por COVID-19*
Araçuaí	16	36705	43,59
Alvorada de Minas	1	3.606	27,73
Capelinha	8	37.856	21,13
Coluna	3	8.907	33,68
Conceição do Mato Dentro	2	17.641	11,34
Coronel Murta	2	9.222	21,69
Datas	3	5399	55,57
Diamantina	10	47.617	21,00
Felício dos Santos	1	4804	20,82
Itamarandiba	5	34527	14,48
Gouveia	10	11.833	84,51
Minas Novas	9	31.471	28,60
Presidente Kubsticheck	1	3.004	33,29
Santo Antônio do Itambé	1	3.838	26,06
Senador Modestino Gonçalves	2	4209	47,52
Serro	6	20.993	28,58
Turmalina	5	19797	25,26
Virgem da Lapa	2	13764	14,53
Macrorregião Jequitinhonha	87	305.971	28,43

FONTE: SIVEP-Gripe. Dados exportados no dia 16/02/2021 as 08:00

Cálculo: Número de óbitos confirmados por COVID-19, por 100 mil habitantes, na população residente em determinado espaço geográfico, no ano considerado.

Tabela 9- Taxa de Letalidade por COVID-19 em municípios da Macrorregião de Saúde Jequitinhonha, 2020 e 2021.

Município de residência	Número de óbitos por COVID-19	Número de casos confirmados por COVID-19	Taxa de letalidade por COVID-19*	Taxa de letalidade em Minas Gerais
Araçuaí	16	550	2,91	2,10
Alvorada de Minas	1	134	0,75	
Capelinha	8	776	1,03	
Coluna	3	235	1,28	
Conceição do Mato Dentro	2	1497	0,13	
Coronel Murta	2	84	2,38	
Datas	3	134	2,24	
Diamantina	10	917	1,09	
Felício dos Santos	1	47	2,13	
Gouveia	5	255	1,96	
Itamarandiba	10	407	2,46	
Minas Novas	9	254	3,54	
Presidente Kubsticheck	1	42	2,38	
Santo Antônio do Itambé	1	50	2,00	
Senador Modestino Gonçalves	2	15	13,33	
Serro	6	398	1,51	
Turmalina	5	438	1,14	
Virgem da Lapa	2	290	0,69	
Macrorregião Jequitinhonha	87	6523	1,33	

FONTES: SIVEP-Gripe. Dados exportados no dia 16/02/2021 as 08:00
Painel COVID-19 MG/Sala de Situação/SubVS/SES/MG. Acessado em: 17/02/2021.

7. SITUAÇÃO ASSISTENCIAL MACRORREGIÃO DE SAÚDE JEQUITINHONHA

7.1 Ocupação UTI Adulto

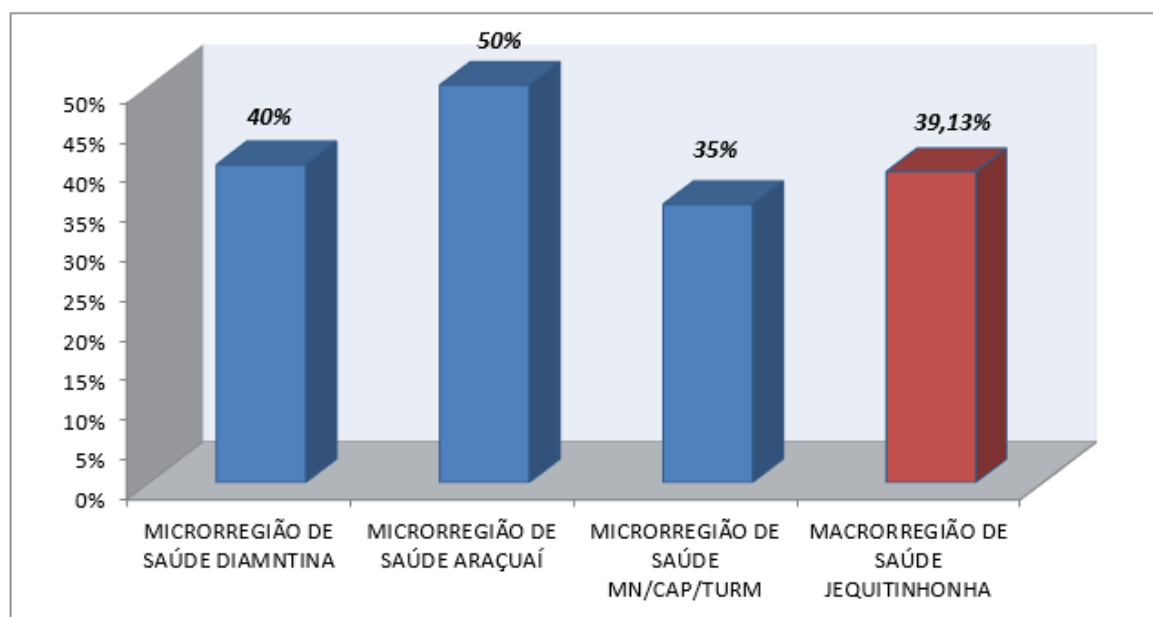
1- OCUPAÇÃO UTI COVID-19 ADULTO

Tabela 10 – Frequência de leitos UTI SUSFÁCIL, segundo instituição hospitalar e média de leitos UTI ocupados/SUSFÁCIL, Macrorregião Jequitinhonha, no período de 11 a 17 de fevereiro de 2021:

INSTITUIÇÃO	TIPO DE LEITO DE UTI	TOTAL DE LEITOS UTI	MÉDIA DIÁRIA DE LEITOS OCUPADOS	
			Semana Anterior	Semana Atual
Santa Casa De Caridade de Diamantina	UTI COVID-19 ADULTO	20	11	08
Fundação São Vicente de Paulo Araçuaí	UTI COVID-19 ADULTO	06	03	03
Fundação Hospitalar São Vicente de Paulo de Capelinha	UTI COVID -19 ADULTO	10	09	05
Fundação Hospitalar São Vicente de Turmalina	UTI COVID -19 ADULTO	10	02	02
TOTAL	UTI COVID -19 ADULTO	46	25	18

FONTE: SUSFÁCIL. Acessado em 11, 12, 13, 15, 16, 17 de fevereiro de 2021

Gráfico 01 - Taxa de ocupação de LEITOS DE UTI ADULTO – COVID -19 por MICRORREGIÃO DE SAÚDE:



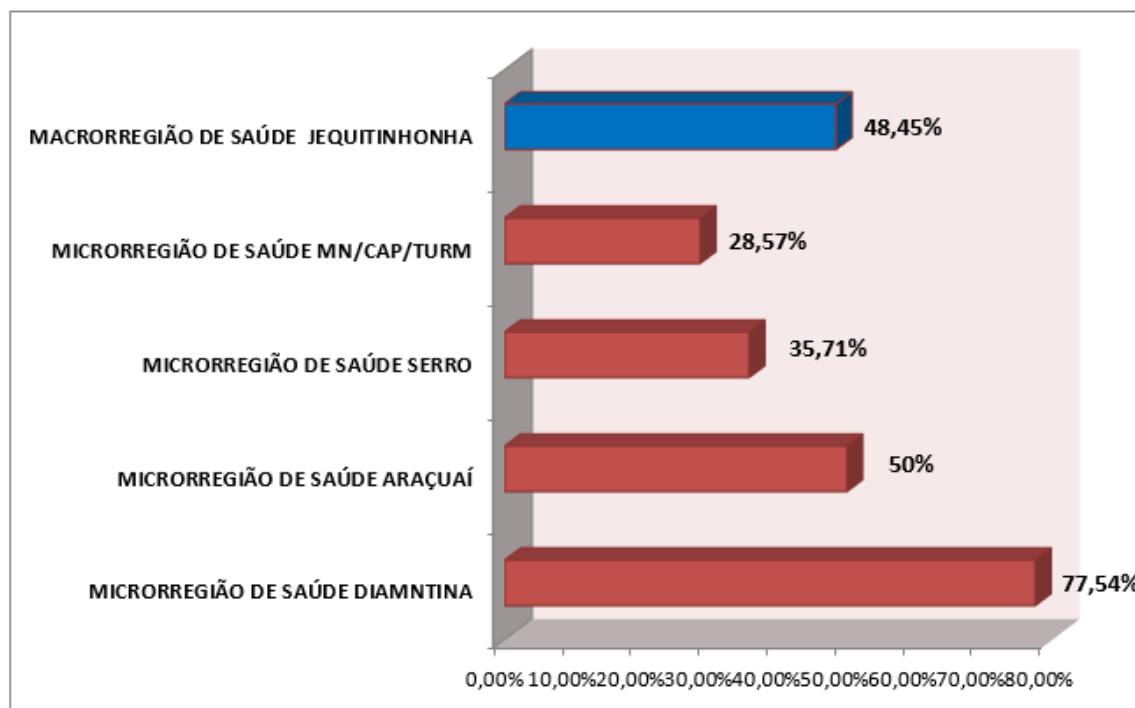
FONTE: SUSFÁCIL. Acessado em 17 de fevereiro de 2021

7.2 Ocupação de leitos Enfermaria Covid-19

2- OCUPAÇÃO DE LEITOS ENFERMARIA COVID-19**Tabela 02 - OCUPAÇÃO DE LEITOS DE ENFERMARIA COVID-19 da MACRORREGIÃO DE SAÚDE JEQUITINHONHA:**

MICRORREGIÃO DE SAÚDE	TOTAL DE LEITOS DE ENFERMARIA COVID-19	TOTAL DE LEITOS ENFERMARIA COVID-19 OCUPADOS	
		Semana anterior	Semana atual
MICRORREGIÃO DE DIAMANTINA	35	27	27
MICRORREGIÃO DE SAÚDE ARAÇUAÍ	06	02	03
MICRORREGIÃO DE SAÚDE SERRO	14	06	05
MICRORREGIÃO DE SAÚDE MN/CAP/TURM	42	14	12
TOTAL	125	49	47

FONTE: SUSFÁCIL. Acessado em 17 de fevereiro de 2021

GRÁFICO 0 02 – TAXA DE OCUPAÇÃO DE LEITOS DE ENFERMARIA COVID-19 POR MICRORREGIÃO DE SAÚDE

FONTE: SUSFÁCIL, acessado em 17 fevereiro de 2021