

BOLETIM
ESPECIAL
MACRORREGIÃO DE
SAÚDE
JEQUITINHONHA
SUPERINTENDÊNCIA
REGIONAL DE SAÚDE DE
DIAMANTINA

Número 06/2021

Governador do Estado de Minas Gerais

Romeu Zema Neto

Secretário de Estado de Saúde de Minas Gerais

Carlos Eduardo Amaral Pereira da Silva

Secretário de Estado Adjunto

Luiz Marcelo Cabral Tavares

Chefia de Gabinete

João Márcio Silva de Pinho

Assessora de Comunicação Social

Virgínia Cornélio da Silva

Subsecretaria de Políticas e Ações de Saúde

Marcilio Dias Magalhães

Subsecretaria de Regulação do Acesso a Serviços e Insumos de Saúde

Juliana Ávila Teixeira

Subsecretaria de Inovação e Logística em Saúde

André de Andrade Ranieri

Subsecretaria de Gestão Regional

Darlan Venâncio Thomaz Pereira

Subsecretaria de Vigilância em Saúde

Dario Brock Ramalho

Dirigente da Regional de Saúde

Cleya da Silva Santana Cruz

Editores SRS Diamantina

Ana Cristina Pereira Cardoso

Kesley Duarte de Jesus

Francinne Laureth Batista

Sinara Luiza Dupim

Natália Lemos Arruda

Equipe técnica SRS Diamantina

Cássia Maria Oliveira Hora

Cathiane Maria da Silva

Cláudio Luiz Ferreira Júnior

Eberton da Costa Siqueira

Élida Leite Araújo

Evandro Luiz Silva

José Vicente Honorato

Kesley Duarte de Jesus

Mariana Cristina Rocha

Nara Cristiana Viana

Apresentação

Este boletim tem como objetivo descrever os aspectos epidemiológicos e assistenciais relacionados aos casos de COVID-19 na Macrorregião de Saúde Jequitinhonha sob jurisdição da Superintendência Regional de Saúde de Diamantina (SRS Diamantina) e orientar as ações de vigilância, prevenção e controle.

Todos os Boletins Especiais publicados poderão ser consultados no site da SES/MG, estando disponível em: <http://coronavirus.saude.mg.gov.br/transparencia/boletim/boletim-epidemiologico-edicao-especial>

Dados parciais sujeitos à alterações, dependentes da tempestividade na realização das notificações e da estabilidade dos sistemas oficiais para notificações.

1. SITUAÇÃO DA COVID-19 NO MUNDO E NO BRASIL

A Figura 1 apresenta o quantitativo de casos acumulados, casos novos, óbitos acumulados e novos óbitos notificados à OMS em 10/02/2021, considerando os 06 (seis) países com maior número de casos e óbitos por COVID-19 até a presente data. Segundo a classificação da transmissão, o Brasil encontra-se em transmissão comunitária.

Nome	Casos - total cumulativo	Casos - relatados recentemente nas últimas 24 horas	Mortes - total cumulativo	Mortes - relatadas recentemente nas últimas 24 horas	Classificação de transmissão
Global	106.321.987	296,724	2.325.282	8,680	
 Estados Unidos da...	26.832.826	86,449	461.610	1.617	Transmissão da comunidade
 Índia	10.858.371	11.067	155,252	94	Clusters de casos
 Brasil	9.548.079	23,439	232,170	636	Transmissão da comunidade
 Federação Russa	3.998.216	15.019	77.598	530	Clusters de casos
 O Reino Unido	3.959.788	14,104	112,798	333	Transmissão da comunidade
 França	3.285.786	3,566	79.016	456	Transmissão da comunidade

FIGURA 1- Painel Doença Coronavírus da OMS (COVID-19), 2021.

FONTE:OMS. Disponível em <https://covid19.who.int/>. Acessado em 10/02/2021 as 09:00

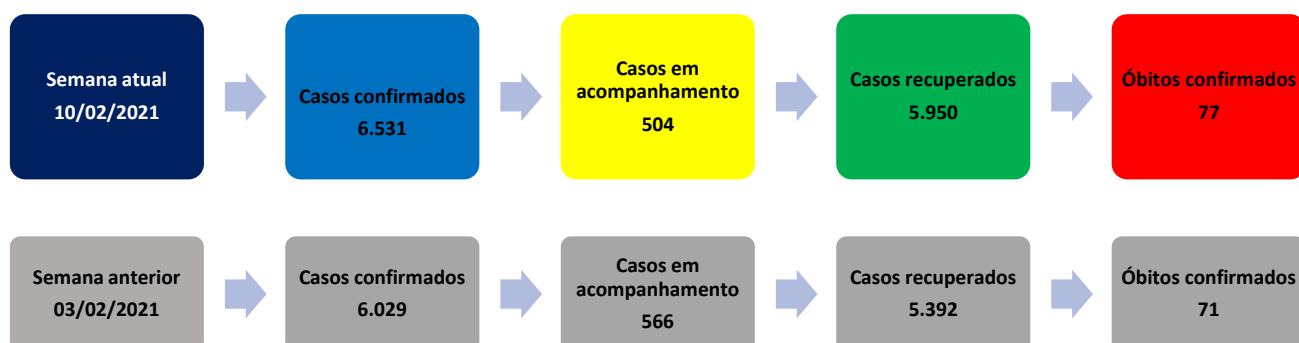
2. SITUAÇÃO DA COVID-19 EM MINAS GERAIS



FIGURA 2- CENÁRIO EM MINAS GERAIS COVID-19 Coronavírus, 2021.

FONTE: BOLETIM EPIDEMIOLÓGICO COVID-19, datado de 10/02/2021, publicado as 10:30

3. CENÁRIO DA MACRORREGIÃO JEQUITINHONHA/URS DIAMANTINA



3.1 Número de casos confirmados de COVID-19 na Macrorregião de Saúde Jequitinhonha, 2021.

Tabela 1- Número e proporção de casos confirmados por COVID-19, segundo microrregião e município de residência, Macrorregião de Saúde Jequitinhonha, 2021.

MACRORREGIÃO DE SAÚDE JEQUITINHONHA		
	N	%
MICRORREGIÃO DE SAÚDE ARACUAI	992	15,19
ARACUAI	532	8,15
BERILO	10	0,15
CORONEL MURTA	83	1,27
FRANCISCO BADARO	60	0,92
JENIPAPO DE MINAS	31	0,47
VIRGEM DA LAPA	276	4,23
MICRORREGIÃO DE SAÚDE DIAMANTINA	2040	31,24
CARBONITA	47	0,72
COLUNA	216	3,31
CONGONHAS DO NORTE	72	1,10
COUTO DE MAGALHAES DE MINAS	28	0,43
DATAS	132	2,02
DIAMANTINA	799	12,23
FELICIO DOS SANTOS	37	0,57
GOUVEIA	247	3,78
ITAMARANDIBA	386	5,91
PRESIDENTE KUBITSCHEK	40	0,61
SAO GONCALO DO RIO PRETO	22	0,34
SENADOR MODESTINO GONCALVES	14	0,21
MICRORREGIÃO DE SAÚDE SERRO	2003	30,67
ALVORADA DE MINAS	127	1,94
CONCEICAO DO MATO DENTRO	1434	21,96

SANTO ANTONIO DO ITAMBE	50	0,77
SERRA AZUL DE MINAS	40	0,61
SERRO	352	5,39
MICRORREGIÃO DE SAÚDE MN/TU/CA	1496	22,91
ARICANDUVA	19	0,29
CAPELINHA	710	10,87
CHAPADA DO NORTE	17	0,26
JOSE GONCALVES DE MINAS	24	0,37
LEME DO PRADO	43	0,66
MINAS NOVAS	244	3,74
TURMALINA	405	6,20
VEREDINHA	34	0,52
Total Geral	6531	100,00

FONTE: Painel COVID-19 MG/Sala de Situação/SubVS/SES/MG. Disponível em: <http://coronavirus.saude.mg.gov.br/painel>. Acessado em: 03/02/2021 as 10:00

4. PERFIL EPIDEMIOLÓGICO DOS CASOS CONFIRMADOS E ÓBITOS DE COVID-19 NA MACRORREGIÃO DE SAÚDE JEQUITINHONHA

4.1 Distribuição de casos confirmados por COVID-19 por sexo, faixa etária e raça/cor

Em relação aos casos confirmados por COVID-19, 51,0% são do sexo masculino e 49,0% do sexo feminino. Na Figura 3, está representada a distribuição dos casos, segundo sexo e faixa etária, havendo predominância na faixa etária de 30 a 39 anos.

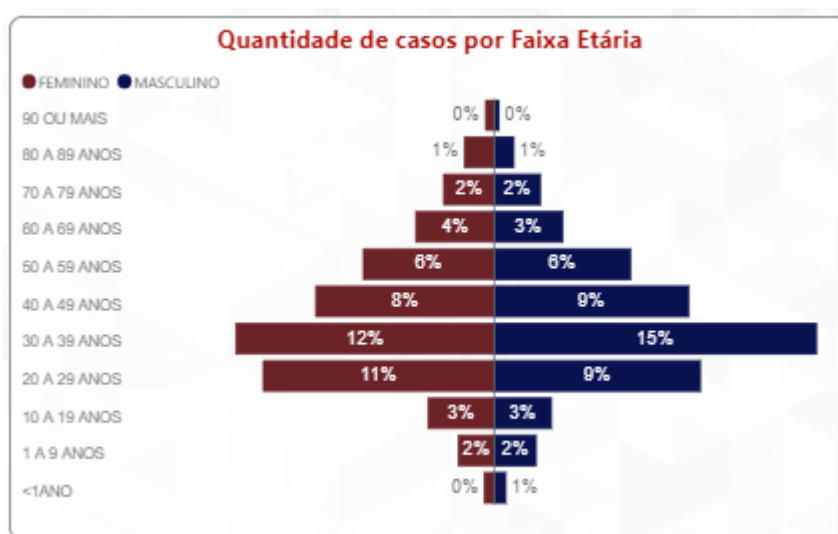


FIGURA 3- Distribuição dos casos confirmados por COVID-19, segundo sexo e faixa etária, Macrorregião de Saúde Jequitinhonha, 2021.

FONTE: BI Interno. Dados acessados em 10/02/2021 as 09:00

Segundo a raça, há predominância de casos confirmados na raça parda (57,27%).

A Figura 4 apresenta a distribuição proporcional segundo raça.

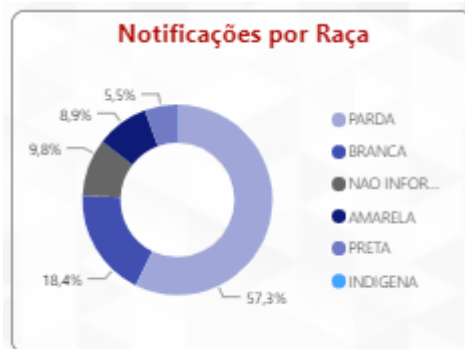


FIGURA 4- Distribuição dos casos confirmados por COVID-19, segundo raça/cor, Macrorregião de Saúde Jequitinhonha, 2021.

FONTE: BI Interno. Dados acessados em 10/02/2021 as 09:00

A análise dos dados notificados mostra que do total de casos confirmados de COVID-19, 87,46% estão sem informação sobre a presença ou não de fator de risco; 5,61% apresentam fator de risco e 6,93% não apresentam fator de risco. Em relação ao tipo de isolamento, 93,39% dos casos foram isolados em domicílio e 6,61% precisaram de tratamento hospitalar (Figura 5).

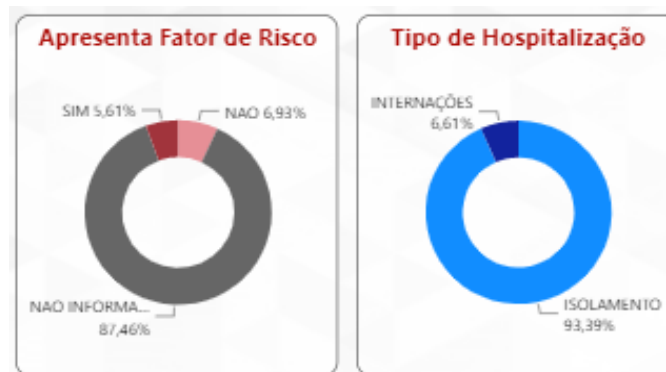


FIGURA 5- Distribuição dos casos confirmados por COVID-19, segundo fator de risco e tipo de isolamento, Macrorregião de Saúde Jequitinhonha, 2021.

FONTE: BI Interno. Dados acessados em 10/02/2021 as 09:00

4.2 Distribuição de óbitos por COVID-19 por sexo, faixa etária e raça/cor

Segundo dados do BI Interno, 61,0% dos óbitos confirmados por COVID-19 foram no sexo feminino e 39,0% no sexo masculino. Há predominância de óbitos nas faixas etárias de 70 a 79 anos e 80 a 89 anos (Figura 6).

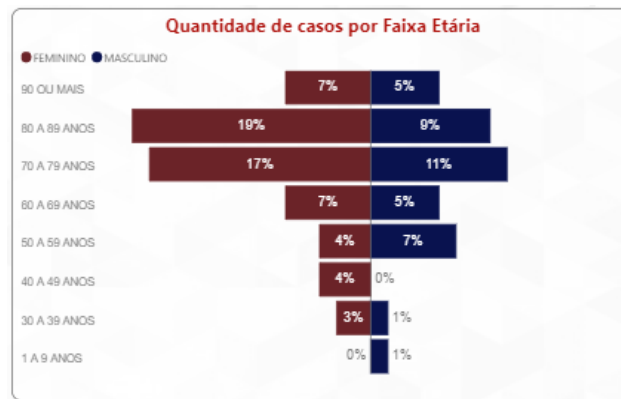


FIGURA 6- Distribuição dos óbitos confirmados por COVID-19, segundo sexo e faixa etária, Macrorregião de Saúde Jequitinhonha, 2021.

FONTE: BI Interno. Dados acessados em 10/02/2021 as 09:00

Em relação aos óbitos confirmados por COVID-19, 3 (3,95%) não possuem informação sobre a raça; 50 (65,79%) ocorreram em pessoas da raça parda; 15 (19,74%) em pessoas da raça branca e 7 (9,21%) em pessoas da raça preta (FIGURA 7).



FIGURA 7- Distribuição dos óbitos confirmados por COVID-19, segundo raça/cor, Macrorregião de Saúde Jequitinhonha, 2021.

FONTE: BI Interno. Dados acessados em 10/02/2021 as 09:00

Dos casos que evoluíram para óbito, 50 (65,79%) possuíam fator de risco; 26 (34,21%) dos óbitos não apresentavam (FIGURA 8).

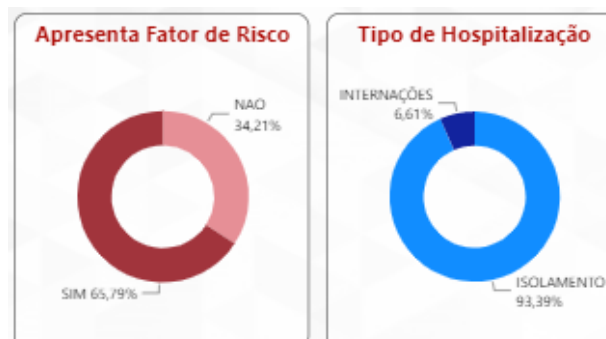


FIGURA 8- Distribuição dos óbitos confirmados por COVID-19, segundo presença ou não de fator de risco, Macrorregião de Saúde Jequitinhonha, 2021.

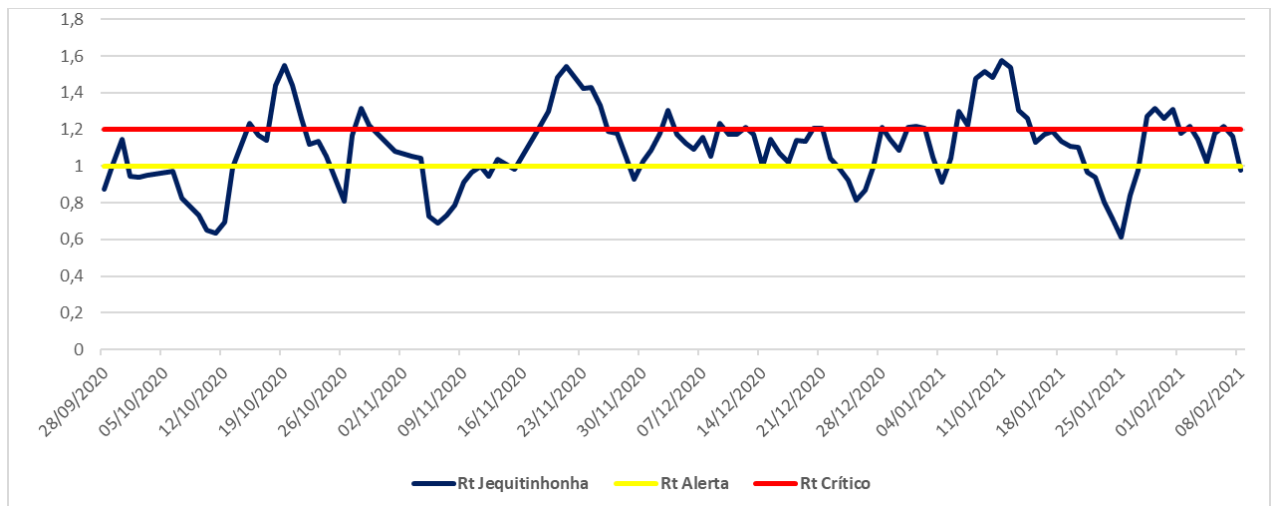
FONTE: BI Interno. Dados acessados em 10/02/2021 as 09:00

4.3 Evolução do Rt = número de reprodução médio

O Rt, é uma medida estatística que simula a rapidez com que o vírus está sendo transmitido. É o número médio de pessoas que são infectadas por uma pessoa infecciosa. Se o Rt estiver acima de 1,0, o vírus se espalhará rapidamente. Quando Rt estiver abaixo de 1,0, o vírus irá parar de se espalhar.

Dessa forma, calcular o (Rt) por Macrorregião de Saúde mostrará a taxa de reprodução efetiva do vírus calculada para cada localidade. Permite estimar quantas infecções secundárias provavelmente ocorrerão a partir de uma única infecção em uma área específica.

Gráfico 1 - Velocidade de Propagação (Rt) da infecção por COVID-19, na Macrorregião de Saúde Jequitinhonha, no período de 28/09/2020 a 08/02/2021.



Fonte: Relatório Minas Consciente. Acessado em 09/02/2021 as 15:00

A velocidade de propagação (Rt) na semana do dia 03/02/2021 a 08/02/2021, variou conforme demonstrado na Tabela 2.

Tabela 2- Velocidade de Propagação (Rt) da infecção pelo Novo Coronavírus, no período de 03/02 a 08/02, na Macrorregião de Saúde Jequitinhonha.

Data	Valor de Rt
03/02/2021	1,1475
04/02/2021	1,0228
05/02/2021	1,1770
06/02/2021	1,2184
07/02/2021	1,1612
08/02/2021	0,9753

FONTE: Relatório Minas Consciente. Acessado em 09/02/2021 as 15:00

5. SURTOS

5.1 Distribuição dos surtos de Síndrome Respiratória Aguda notificados e possivelmente associados ao Covid-19 por município de residência e tipo de estabelecimento de ocorrência

Na Macrorregião de Saúde Jequitinhonha, até a 06ª Semana Epidemiológica de Notificação, foram notificados 33 (trinta e três) surtos, envolvendo 11 (onze) municípios.

A Tabela 3 apresenta o detalhamento dos surtos por município de ocorrência.

Tabela 3 - Distribuição dos surtos por COVID-19, por município de ocorrência, Macrorregião de Saúde Jequitinhonha, 2021.

Localidade	Nº de surtos notificados	Nº de casos *	Nº de expostos*
Aricanduva	1	3	24
Capelinha	8	115	242
Conceição do Mato Dentro	2	8	71
Congonhas do Norte	1	3	3
Diamantina	8	62	430
Felício dos Santos	1	4	8
Gouveia	3	11	44
Itamarandiba	3	13	121
Turmalina	3	15	143
Serro	1	23	132
Virgem da Lapa	2	8	52
Macrorregião Jequitinhonha	33	265	1270

Fontes: Relatório das investigações de surto de Síndrome Respiratória Aguda em ambientes restritos fechados. Equipe da Unidade de Resposta Rápida / URR3 /CIEVS Minas/Sub. VS/SES/MG.

Dados do Núcleo de Vigilância em Saúde/SRS Diamantina. Acessados em 10/02/2021, às 10:00.

*Dados parciais, sujeitos a alterações. Surtos em investigação.

Tabela 4 - Distribuição dos surtos por COVID-19, segundo estabelecimento, Macrorregião de Saúde Jequitinhonha, 2021.

Estabelecimentos	Nº de surtos	Nº de casos*	Nº de expostos*
Serviço de Saúde	14	69	532
Unidade prisional	3	83	174
Comunidade quilombola	1	8	52
ILPI	3	8	65
Segurança Pública	2	24	21
Prefeitura	3	15	78
Mercearia	1	4	8
Escola Militar	1	22	64
Loja	1	3	19
Camara Municipal	1	6	24
Restaurante	1	3	7
Agência Bancária	2	8	36
Total	33	253	1080

Fonte: Dados do Núcleo de Vigilância em Saúde/SRS Diamantina. Dados acessados em 10/02/2021 as 10:00.

*Dados parciais, sujeitos a alterações. Surtos em investigação.

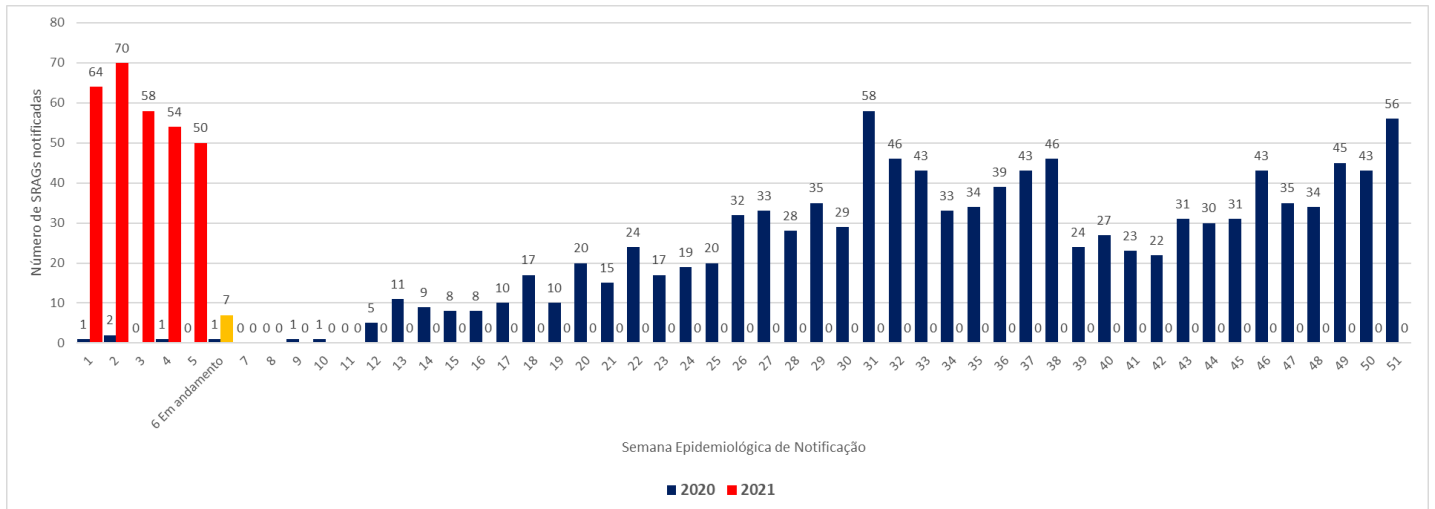
5.2 Distribuição dos óbitos ocorridos nos surtos

Em 16/07/2020, houve 01 (um) óbito por SRAG em ILPI (Instituição de Longa Permanência) no município de Gouveia, segundo dados do SINAN e CIEVS.

Em Capelinha, em 06/02/2021, houve 01 (um) óbitos por SRAG em ILPI e nas datas 27/10/2020 e 12/11/2020, houveram 02 (dois) óbitos em decorrência de surto em hospital, segundo dados retirados do SINAN e CIEVS.

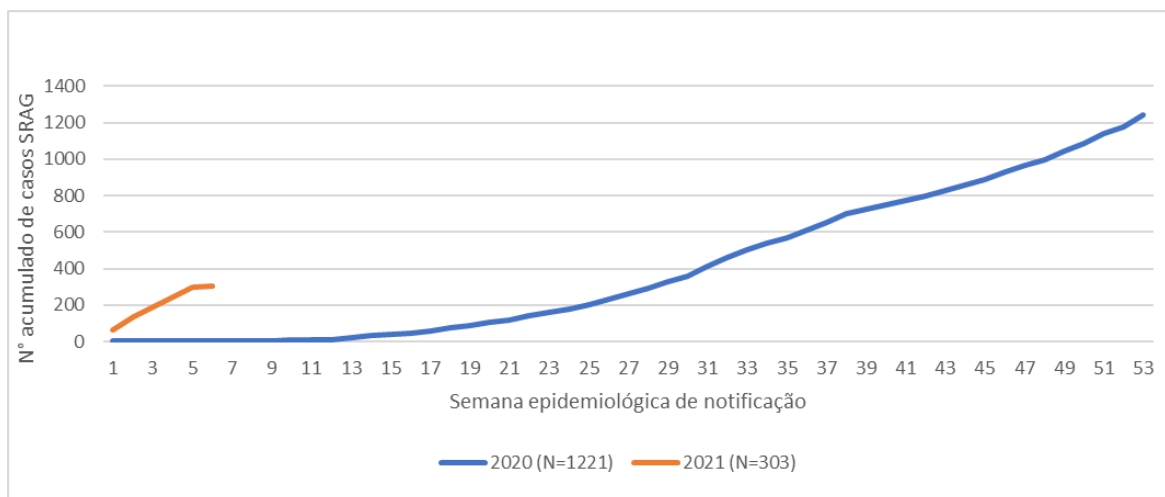
6. SÍNDROME RESPIRATÓRIA AGUDA GRAVE (SRAG)

Gráfico 2- Número de hospitalizações por SRAG segundo semana epidemiológica de notificação, Macrorregião de Saúde Jequitinhonha, 2020 e 2021.



Fonte: SIVEP-Gripe. Dados exportados em 09/02/2021 as 08:00

Gráfico 3 - Comparação de casos acumulados de SRAGs hospitalizadas, em municípios da Macrorregião de Saúde Jequitinhonha, 2020 e 2021



Fonte: SIVEP-Gripe. Dados exportados em 09/02/2021 as 08:00

6.1 Óbitos por SRAG em 2021

A Tabela 5 apresenta todos os casos de Síndrome Respiratória Aguda Grave (SRAG) hospitalizados e notificados até 6ª Semana Epidemiológica de 2021, de pacientes residentes em municípios pertencentes à Macrorregião de Saúde Jequitinhonha. Os casos estão apresentados segundo a Classificação Final e a Evolução do Caso. Nesse período foram notificados 1523 casos de SRAGs hospitalizadas.

Em relação aos óbitos por SRAG ocorridos em 2020 e 2021, o SIVEP-Gripe registra até o momento 207 óbitos por SRAG. E registra-se que 32 óbitos, apesar de serem casos de SRAG hospitalizados, evoluíram para óbito por outras causas, sendo que 31 desses constam como SRAG não especificado.

Tabela 5- Número de SRAGs hospitalizados notificados, segundo Classificação Final e Evolução do Caso, em municípios de residência pertencentes à Macrorregião de Saúde Jequitinhonha, 2020 e 2021.

Classificação final	Evolução do caso					Total Geral
	Cura	Óbito	Óbito por outras causas	Ignorado	Sem informação	
SRAG por influenza	1	0	0	0	0	1
SRAG por outro agente Etiológico	2	4	0	0	0	5
SRAG não especificado	692	121	31	10	34	880
COVID-19	217	77	1	0	37	300
Sem informação	2	5	0	0	289	279
Total Geral	914	207	32	10	360	1523

Fonte: SIVEP-Gripe. Dados exportados em 09/02/2021 as 08:00

Tabela 6-Número de óbitos por COVID-19 por município de residência pertencente à Macrorregião de Saúde Jequitinhonha, 2020 e 2021.

Macrorregião de Saúde Jequitinhonha	Óbitos por COVID-19
MICRORREGIÃO DE SAÚDE ARACUAI	18
ARACUAI	14
CORONEL MURTA	2
VIRGEM DA LAPA	2
MICRORREGIÃO DE SAÚDE DIAMANTINA	32
COLUNA	3
DATAS	3
DIAMANTINA	9
FELICIO DOS SANTOS	1
GOUVEIA	9
ITAMARANDIBA	4
PRESIDENTE KUBITSCHK	1
SENADOR MODESTINO GONCALVES	2
MICRORREGIÃO DE SAÚDE SERRO	9
ALVORADA DE MINAS	1
CONCEICAO DO MATO DENTRO	2
SANTO ANTÔNIO DO ITAMBÉ	1
SERRO	5
MICRORREGIÃO DE SAÚDE MN/TUR/CA	18
CAPELINHA	6
MINAS NOVAS	7
TURMALINA	5
Total Geral	77*

Fonte: SIVEP-Gripe. Dados exportados em 09/02/2021 as 08:00

*Dados parciais sujeitos a alterações devido a investigações.

6.2 Coeficientes de incidência, mortalidade e letalidade segundo município de residência, Macrorregião de Saúde Jequitinhonha

Tabela 7- Coeficiente de incidência de COVID-19 em municípios da Macrorregião de Saúde Jequitinhonha, 2021.

	Casos confirmados em 27/01/2021	Incidência por 100 mil habitantes em 27/01/2021	Casos confirmados em 03/02/2021	População Estimada (IBGE/TCU 2018)	Incidência por 100 mil habitantes em 03/02/2021	Aumento de casos em relação a semana anterior
Alvorada de Minas	98	1663,89	109	3606	3022,74	11
Araçuaí	466	474,05	498	36705	1356,76	32
Aricanduva	19	192,64	19	5191	366,02	0
Berilo	10	75,03	10	11995	83,37	0
Capelinha	538	760,78	593	37856	1566,46	55
Carbonita	41	298,00	45	9396	478,93	4
Chapada do Norte	16	32,54	17	15368	110,62	1
Coluna	173	1066,58	199	8907	2234,20	26
Conceição do Mato Dentro	1254	4670,94	1337	17641	7578,94	83
Congonhas do Norte	62	1149,88	72	5044	1427,44	10
Coronel Murta	71	151,71	80	9228	866,93	9
Couto Magalhaes de Minas	23	432,21	27	4396	614,19	4
Datas	125	833,49	131	5399	2426,38	6
Diamantina	643	546,02	732	47617	1537,27	89
Felício dos Santos	33	187,34	34	4804	707,74	1
Francisco Badaró	48	232,04	54	10343	522,09	6
Gouveia	210	1115,52	236	11833	1994,42	26
Itamarandiba	342	637,98	367	34327	1069,13	25
Jenipapo de Minas	25	104,64	31	7645	405,49	6
José Gonçalves de Minas	18	177,15	21	4516	465,01	3
Leme do Prado	34	183,11	41	4915	834,18	7
Minas Novas	225	311,40	228	31471	724,48	3
Presidente Kubstichek	38	732,36	39	3004	1298,27	1
Santo Antônio do Itambé	44	670,62	49	3877	1263,86	5
São Gonçalo do Rio Preto	21	94,91	22	3161	695,98	1
Senador Modestino Gonçalves	10	71,28	12	4209	285,10	2
Serra Azul de Minas	38	116,47	40	4293	931,75	2
Serro	285	819,32	316	20993	1505,26	31
Turmalina	349	1025,41	375	19797	1894,23	26
Veredinha	34	402,66	34	5712	595,24	0
Virgem da Lapa	242	944,49	261	13764	1896,25	19
Total Geral	5535	732,90	6029	407013	1481,28	494

Fonte: Painel COVID-19 MG/Sala de Situação/SubVS/SES/MG. Disponível em: <http://coronavirus.saude.mg.gov.br/painel>. Acessado em: 10/02/2021 as 10:00

Tabela 8- Coeficiente de mortalidade por COVID-19 em municípios da Macrorregião de Saúde Jequitinhonha, 2020 e 2021.

Município de residência	Número de óbitos por COVID-19	População Estimada IBGE/TCU 2018	Coeficiente de mortalidade por COVID-19*
Araçuaí	14	36705	38,14
Alvorada de Minas	1	3.606	27,73
Capelinha	6	37.856	15,85
Coluna	3	8.907	33,68
Conceição do Mato Dentro	2	17.641	11,34
Coronel Murta	2	9.222	21,69
Datas	3	5399	55,57
Diamantina	9	47.617	18,90
Felício dos Santos	1	4804	20,82
Itamarandiba	4	34527	11,59
Gouveia	9	11.833	76,06
Minas Novas	7	31.471	22,24
Presidente Kubsticheck	1	3.004	33,29
Santo Antônio do Itambé	1	3.838	26,06
Senador Modestino Gonçalves	2	4209	47,52
Serro	5	20.993	23,82
Turmalina	5	19797	25,26
Virgem da Lapa	2	13764	14,53
Macrorregião Jequitinhonha	77	305.971	25,17

FONTE: SIVEP-Gripe. Dados exportados no dia 10/02/2021 as 08:00

Cálculo: Número de óbitos confirmados por COVID-19, por 100 mil habitantes, na população residente em determinado espaço geográfico, no ano considerado.

Tabela 9- Taxa de Letalidade por COVID-19 em municípios da Macrorregião de Saúde Jequitinhonha, 2020 e 2021.

Município de residência	Número de óbitos por COVID-19	Número de casos confirmados por COVID-19	Taxa de letalidade por COVID-19*	Taxa de letalidade em Minas Gerais
Araçuaí	14	532	2,63	2,10
Alvorada de Minas	1	127	0,79	
Capelinha	6	710	0,85	
Coluna	3	216	1,39	
Conceição do Mato Dentro	2	1434	0,14	
Coronel Murta	2	83	2,41	
Datas	3	132	2,27	
Diamantina	9	799	1,13	
Felício dos Santos	1	37	2,70	
Gouveia	4	247	1,62	
Itamarandiba	9	386	2,33	
Minas Novas	7	244	2,87	
Presidente Kubsticheck	1	40	2,50	
Santo Antônio do Itambé	1	50	2,00	
Senador Modestino Gonçalves	2	14	14,29	
Serro	5	352	1,42	
Turmalina	5	405	1,23	
Virgem da Lapa	2	276	0,72	
Macrorregião Jequitinhonha	77	6084	1,27	2,10

FONTES: SIVEP-Gripe. Dados exportados no dia 09/02/2021 as 08:00
Painel COVID-19 MG/Sala de Situação/SubVS/SES/MG. Acessado em: 03/02/2021.

7. SITUAÇÃO ASSISTENCIAL MACRORREGIÃO DE SAÚDE JEQUITINHONHA

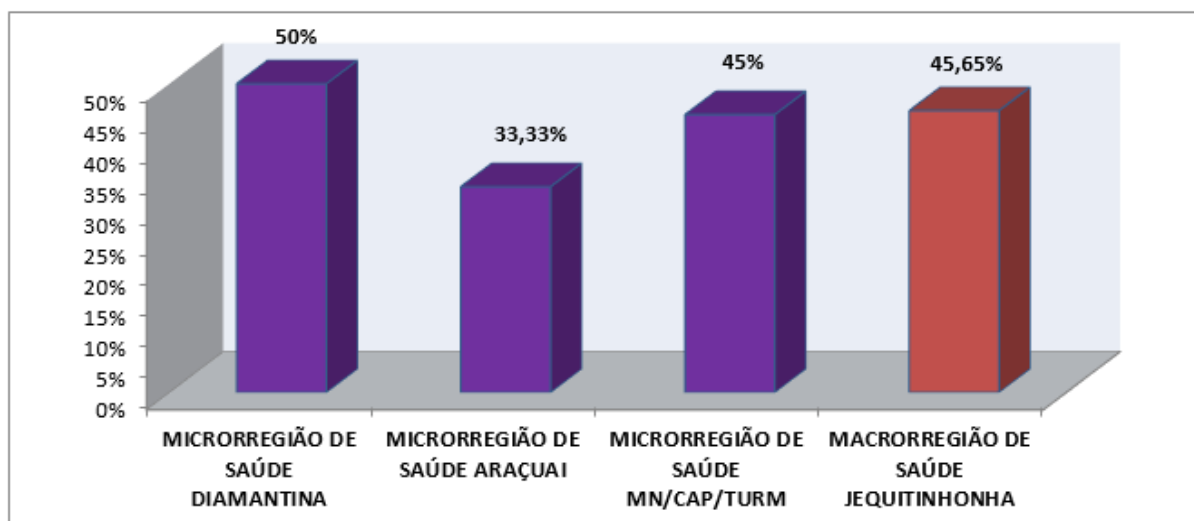
7.1 Ocupação UTI Adulto

Tabela 010 – Frequência de leitos UTI SUSFÁCIL, segundo instituição hospitalar e média de leitos UTI ocupados/SUSFÁCIL, Macrorregião Jequitinhonha, no período de 04 a 10 de fevereiro de 2021

INSTITUIÇÃO	TIPO DE LEITO DE UTI	TOTAL DE LEITOS UTI	MÉDIA DE LEITOS OCUPADOS DIÁRIA	
			Semana Anterior	Semana Atual
Santa Casa De Caridade de Diamantina	UTI COVID-19 ADULTO	20	10	11
Fundação São Vicente de Paulo Araçuaí	UTI COVID-19 ADULTO	06	02	03
Fundação Hospitalar São Vicente de Paulo de Capelinha	UTI COVID -19 ADULTO	10	10	09
Fundação Hospitalar São Vicente de Turmalina	UTI COVID -19 ADULTO	10	01	02
TOTAL	UTI COVID -19 ADULTO	46	23	25

FONTE: SUSFÁCIL. Acessado em 04, 05, 06, 08, 09, 10 de fevereiro de 2021

Gráfico 04 - Taxa de ocupação de LEITOS DE UTI ADULTO – COVID -19 por MICRORREGIÃO DE SAÚDE:



FONTE: SUSFÁCIL. Acessado em 10 de fevereiro de 2021

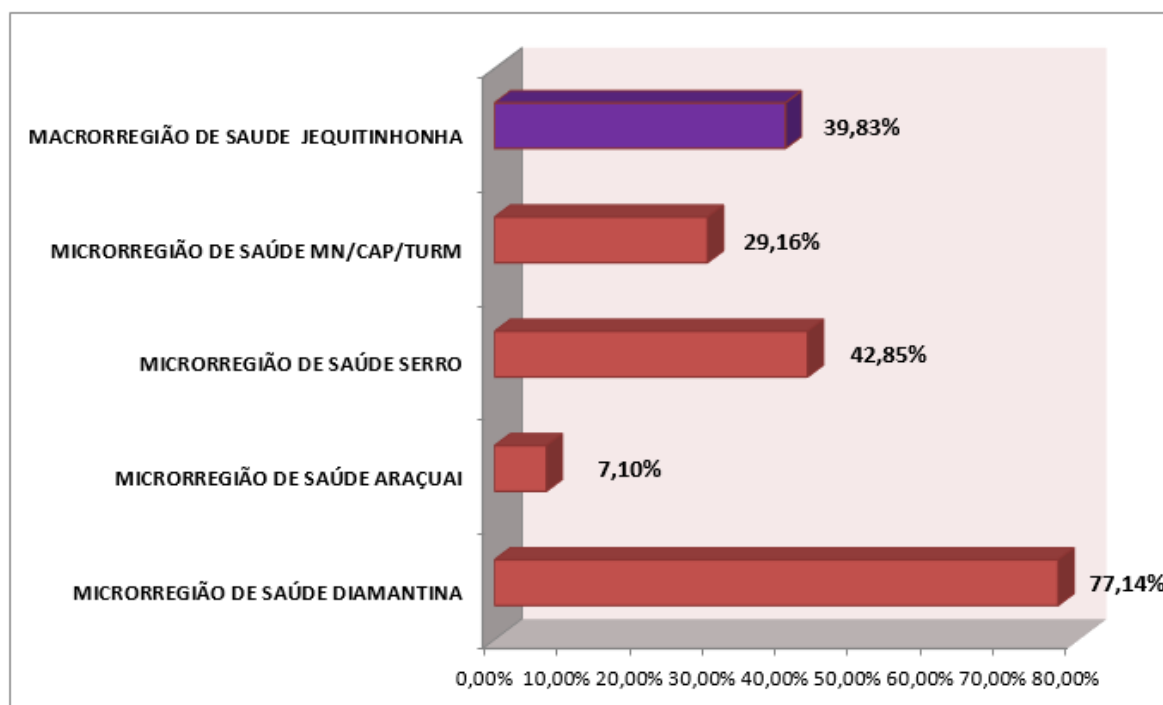
7.2 Ocupação de leitos Enfermaria Covid-19

Tabela 02 - OCUPAÇÃO DE LEITOS DE ENFERMARIA COVID-19 da MACRORREGIÃO DE SAÚDE JEQUITINHONHA:

MICRROREGIÃO DE SAÚDE	TOTAL DE LEITOS DE ENFERMARIA COVID-19	TOTAL DE LEITOS ENFERMARIA COVID-19 OCUPADOS	
		Semana anterior	Semana atual
MICRORREGIÃO DE DIAMANTINA	35	21	27
MICRORREGIÃO DE SAÚDE ARAÇUAÍ	28	02	02
MICRORREGIÃO DE SAÚDE SERRO	14	03	06
MICRORREGIÃO DE SAÚDE MN/CAP/TURM	48	07	14
TOTAL	125	33	49

FONTE: SUSFÁCIL. Acessado em 10 de fevereiro de 2021

GRÁFICO 05 – TAXA DE OCUPAÇÃO DE LEITOS DE ENFERMARIA COVID-19 DA MACRORREGIÃO DE SAÚDE JEQUITINHONHA:



FONTE: SUSFÁCIL, acessado em 10 fevereiro de 2021