

BOLETIM EPIDEMIOLÓGICO

COVID-19: Doença causada pelo coronavírus – 19

sexta-feira, 23 de julho de 2021



SAÚDE



MINAS GERAIS
GOVERNO DIFERENTE. ESTADO EFICIENTE.



CENÁRIO EM MINAS GERAIS - COVID-19 CORONAVÍRUS

Total de Casos Confirmados

1.928.391

Casos em Acompanhamento

60.717

Casos Recuperados

1.818.174

Óbitos Confirmados

49.500

Fonte: Painel COVID-19 MG/Sala de Situação/SubVS/SES/MG. Dados parciais, sujeitos a alterações.

TOTAL DE CASOS CONFIRMADOS: soma dos casos confirmados que não evoluíram para óbito e dos óbitos confirmados por COVID-19.

CASOS RECUPERADOS: casos confirmados de COVID-19 que receberam alta hospitalar e/ou cumpriram isolamento domiciliar de 10 dias E estão há 72h assintomáticos (sem a utilização de medicamentos sintomáticos) E sem intercorrências.

CASOS EM ACOMPANHAMENTO: casos confirmados de COVID-19 que não evoluíram para óbito, cuja condição clínica permanece sendo acompanhada ou aguarda atualização pelos municípios.

ÓBITOS CONFIRMADOS: óbitos confirmados para COVID-19.



Nº de Casos Confirmados nas Últimas 24h

7.161



Nº de Óbitos Confirmados nas Últimas 24h

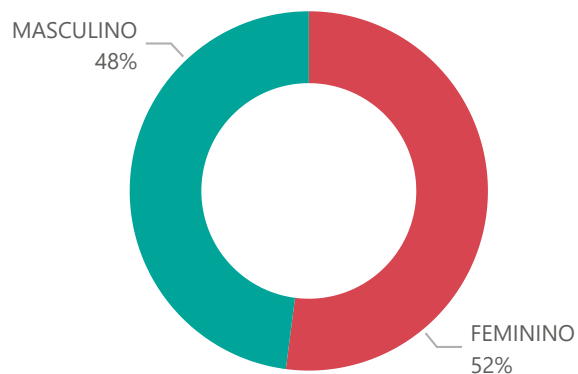
123

Observação: o "número de casos e óbitos confirmados nas últimas 24h" pode não retratar a ocorrência de novos casos no período, mas o total de casos notificados à SES/MG nas últimas 24h.

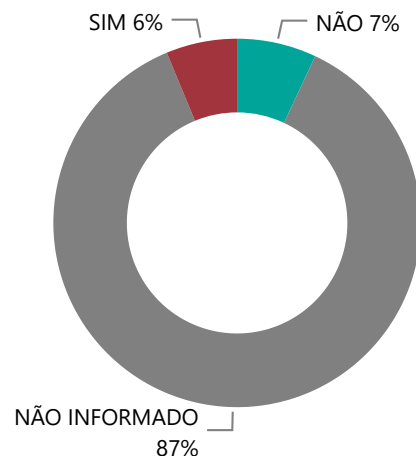
1

PERFIL EPIDEMIOLÓGICO DOS CASOS CONFIRMADOS DE COVID-19 QUE NÃO EVOLUÍRAM PARA ÓBITO, MG, 2020-2021

Quantidade de Casos por Sexo

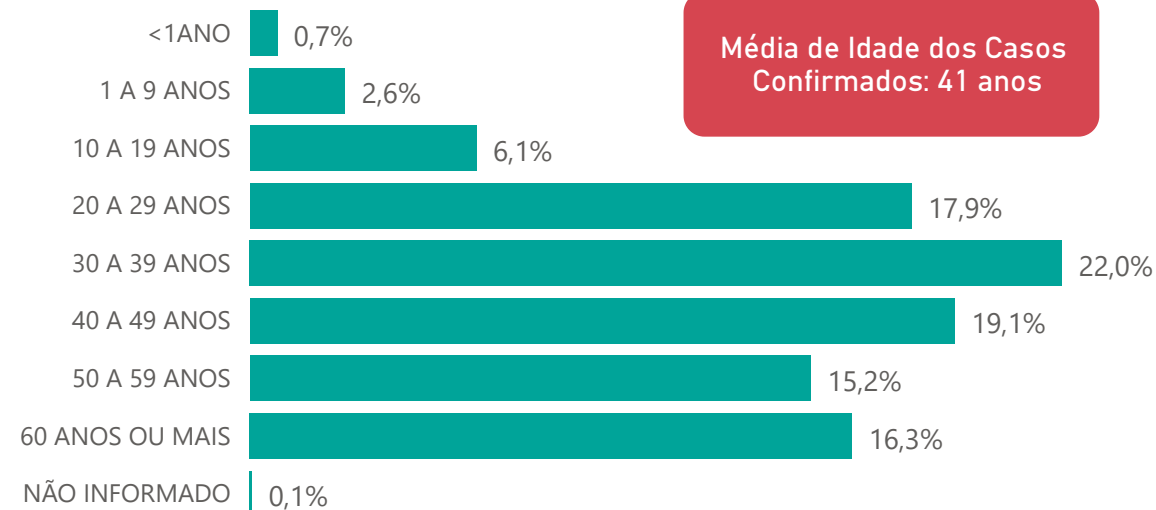


Apresenta Fator de Risco (Comorbidade*)

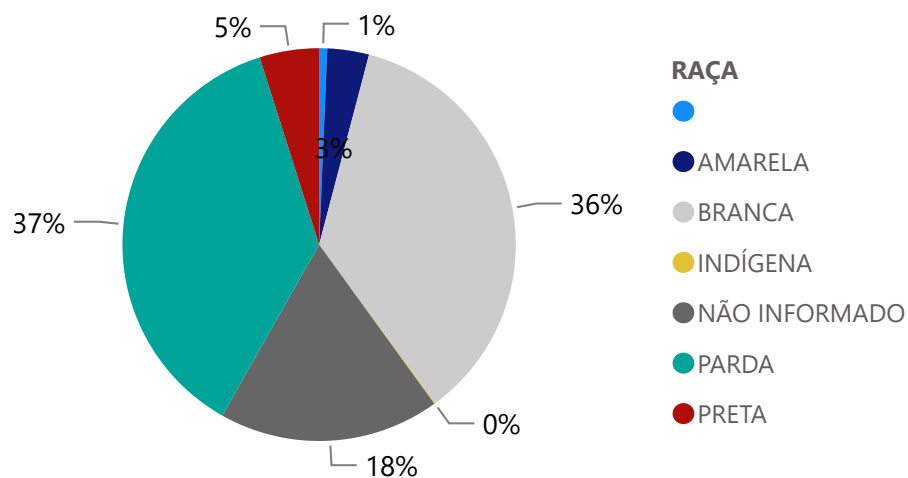


*Dados parciais, aguardando atualização dos municípios.

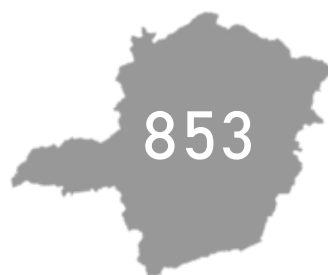
Quantidade de casos por Faixa Etária



Notificações por Raça



Municípios Afetados



CMC

CORONA VÍRUS

2

DADOS DE HOSPITALIZAÇÃO E ISOLAMENTO DOMICILIAR DOS CASOS CONFIRMADOS DE COVID-19, MG, 2020-2021

Internados*



170.725

Isolamento Domiciliar



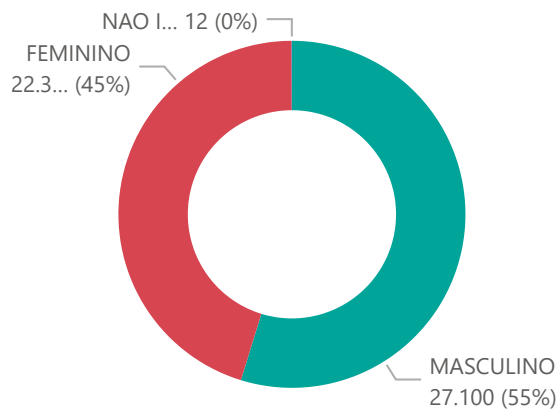
1.757.666

*Casos confirmados de COVID-19 que precisaram de internação hospitalar na rede pública ou privada de Minas Gerais. Dados cumulativos, registrados desde o início da pandemia.

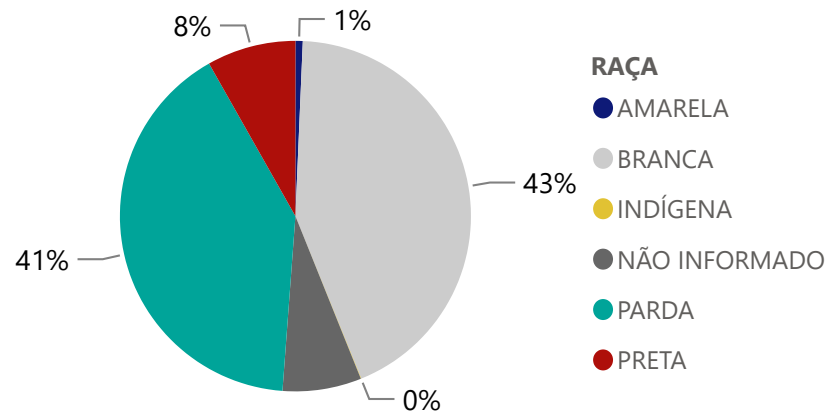
Fonte: Painel COVID-19 MG/ Sala de Situação/SubVS/SES-MG; E-SUS VE; SIVEP-Gripe. Dados parciais, sujeitos a alterações.

Fonte: Sala de Situação/SubVS/SES-MG; E-SUS VE; SIVEP-Gripe. Dados parciais, sujeitos a alterações.

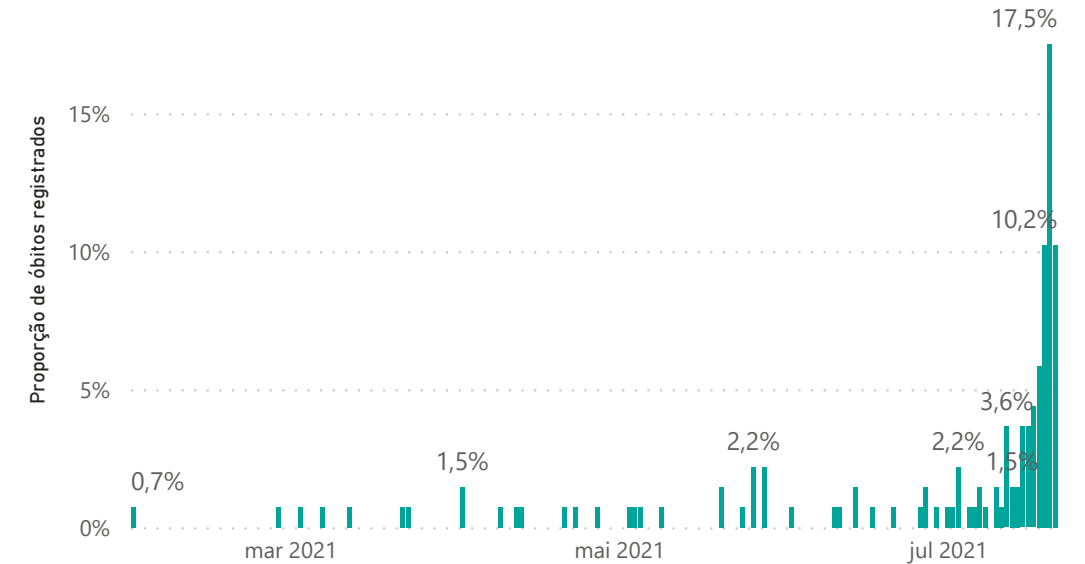
Quantidade de Óbitos por Sexo



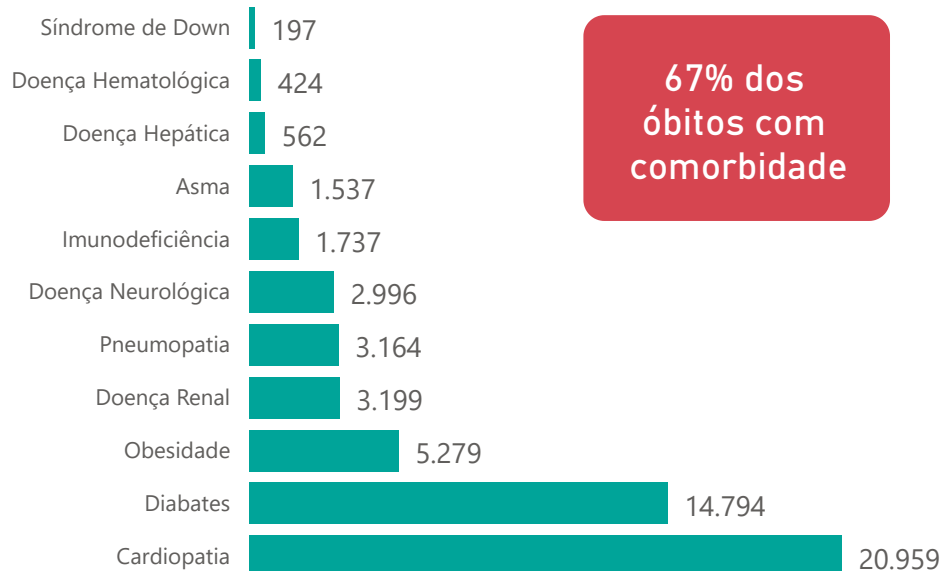
Notificações por Raça



Óbitos Registrados nas Últimas 24 Horas, por Data de Ocorrência



Comorbidade*



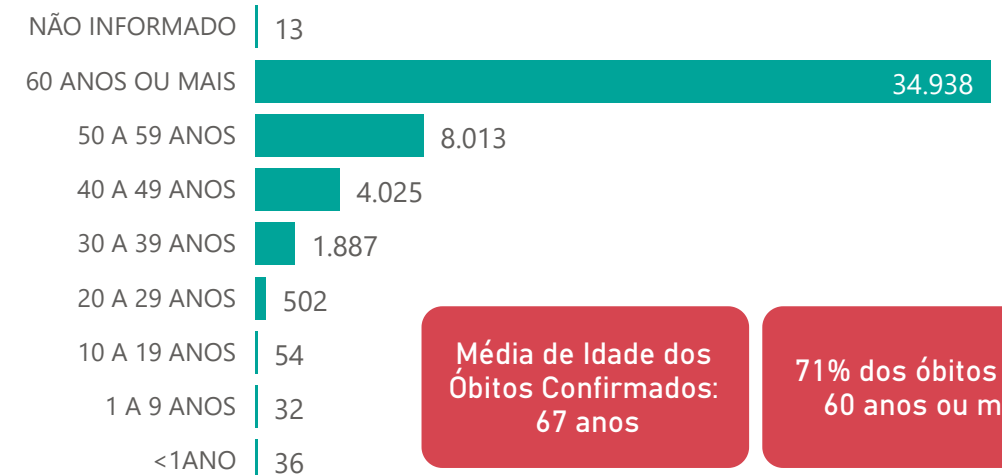
67% dos óbitos com comorbidade

2,6%

Nº de Municípios com Óbitos



Quantidade de Óbitos por Faixa Etária



Média de Idade dos Óbitos Confirmados: 67 anos

71% dos óbitos com 60 anos ou mais

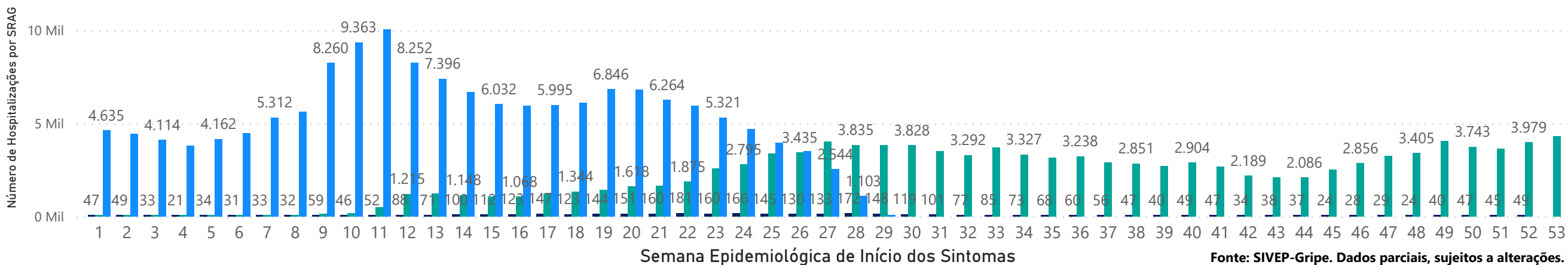
*Os casos que evoluíram a óbito podem ter mais de uma comorbidade.

4

HOSPITALIZAÇÕES POR SÍNDROME RESPIRATÓRIA AGUDA GRAVE (SRAG) 2019-2021

NÚMERO DE HOSPITALIZAÇÕES POR SÍNDROME RESPIRATÓRIA AGUDA GRAVE (SRAG) SEGUNDO SEMANA EPIDEMIOLÓGICA (SE) DE INÍCIO DE SINTOMAS, MG, 2019 - 2021

ANO ● 2019 ● 2020 ● 2021



Fonte: SIVEP-Gripe. Dados parciais, sujeitos a alterações.

5

DADOS LABORATORIAIS DE COVID-19, REDE PÚBLICA-MG 2020-2021

Positivos



157.090

Negativos



246.523

Inconclusivos*



5.477

Resultados Liberados



409.106

Em Análise



2.489

Total



411.595

Fonte: GAL/FUNED. COES MINAS/COVID-19/SESMG. Dados parciais, sujeitos a alterações.

*Não apresentaram resultado que pode ser concluído como positivo ou negativo.

6

DADOS DE VACINAÇÃO

TOTAL DE DOSES APLICADAS EM MG

1ª DOSE

9.222.359

2ª DOSE

3.148.456

DOSE ÚNICA

327.357

DOSES RECEBIDAS PELO MS



16.618.204

DOSES ENVIADAS PARA AS URS



16.207.551

DOSES ENVIADAS PARA OS MUNICÍPIOS



15.751.142

DISTRIBUIÇÃO DE CASOS E ÓBITOS CONFIRMADOS DA COVID-19 SEGUNDO LOCAL DE RESIDÊNCIA, MINAS GERAIS, 2020-2021

Local de Residência	Casos*	Óbitos	Doses 1 Aplicadas	Doses 2 Aplicadas	Local de Residência	Casos*	Óbitos	Doses 1 Aplicadas	Doses 2 Aplicadas	Local de Residência	Casos*	Óbitos	Doses 1 Aplicadas	Doses 2 Aplicadas
ABADIA DOS DOURADOS	484	14	3480	1094	CARAI	985	16	9908	3506	FELISBURGO	537	14	3341	1483
ABAETE	1.417	33	9125	3362	CARANAIBA	121	4	1587	753	FELIXLANDIA	1.086	24	6110	2087
ABRE CAMPO	1.231	16	5190	1790	CARANDAI	1.910	50	10896	4056	FERNANDES TOURINHO	107	12	1505	565
ACAIACA	218	11	2429	767	CARANGOLA	3.825	100	19190	5302	FERROS	438	10	6068	1895
ACUCENA	765	34	4599	1624	CARATINGA	9.353	245	39562	12771	FERVEDOURO	1.154	15	4632	1101
AGUA BOA	572	8	4983	1719	CARBONITA	615	5	3849	1147	FLORESTAL	275	13	3173	813
AGUA COMPRIDA	172	8	1147	508	CAREACU	608	11	3083	1243	FORMIGA	9.279	202	32977	9845
AGUANIL	639	8	2317	842	CARLOS CHAGAS	2.278	38	8993	2820	FORMOSO	225	8	3318	1291
AGUAS FORMOSAS	900	32	8488	2436	CARMESIA	102	1	1560	525	FORTALEZA DE MINAS	273	7	1802	658
AGUAS VERMELHAS	444	10	5077	1707	CARMO DA CACHOEIRA	565	13	4883	1411	FORTUNA DE MINAS	124	2	1512	496
AIMORES	1.963	71	11545	5174	CARMO DA MATA	874	7	4697	1838	FRANCISCO BADARO	130	3	4782	2093
AIURUOCA	308	9	3307	1296	CARMO DE MINAS	868	22	5719	1728	FRANCISCO DUMONT	159	6	2146	628
ALAGOA	437	7	1415	619	CARMO DO CAJURU	1.087	42	9158	2575	FRANCISCO SA	936	43	6740	2888
ALBERTINA	239	9	1525	552	CARMO DO PARANAIBA	2.881	103	15747	5642	FRANCISCOPOLIS	295	3	2386	865
ALEM PARAIBA	3.130	147	15728	5939	CARMO DO RIO CLARO	1.379	55	8770	3118	FREI GASPAR	555	14	2120	832
ALFENAS	9.778	191	28817	9100	CARMOPOLIS DE MINAS	2.106	47	7637	2465	FREI INOCENCIO	745	23	4050	1422
ALFREDO VASCONCELOS	572	13	2874	1211	CARNEIRINHO	1.113	42	5047	1925	FREI LAGONEGRO	139	4	1752	590
ALMENARA	4.221	47	16264	5406	CARRANCAS	339	10	1736	774	FRONTEIRA	1.931	59	6430	1634
ALPERCATA	463	19	6012	2482	CARVALHOPOLIS	225	4	1727	771	FRONTEIRA DOS VALES	325	10	2457	1022
ALPINOPOLIS	1.400	38	8813	2571	CARVALHOS	216	2	2381	771	FRUTA DE LEITE	126	2	2361	857
ALTEROSA	718	33	6616	2537	CASA GRANDE	79	4	1033	473	FRUTAL	7.656	231	24091	8032
ALTO CAPARAO	397	9	2376	830	CASCALHO RICO	200	4	1524	622	FUNILANDIA	280	8	1856	700
ALTO JEQUITIBA	806	11	3943	1200	CASSIA	1.431	49	7885	2994	GALILEIA	520	18	3527	865
ALTO RIO DOCE	478	28	5919	2720	CATAGUASES	7.271	250	36859	11685	GAMELEIRAS	302	5	2472	899
ALVARENGA	506	4	2414	636	CATAS ALTAS	489	12	2134	710	GLAUCILANDIA	170	7	1300	530
ALVINOPOLIS	693	22	7049	3000	CATAS ALTAS DA NORUEGA	108	4	1497	871	GOIABEIRA	226	6	1497	578
ALVORADA DE MINAS	273	3	1620	472	CATUJI	541	7	2576	596	GOIANA	291	5	1812	729
AMPARO DO SERRA	155	8	2451	956	CATUTI	215	4	2258	779	GONCALVES	300	6	1977	647
ANDRADAS	3.791	114	18617	5594	CAXAMBU	1.598	43	11979	3611	GONZAGA	369	12	2739	736
ANDRELANDIA	192	14	5635	1577	CEDRO DO ABAETE	34	0	666	293	GOUVEIA	619	32	5628	1851
ANGELANDIA	230	1	3276	1105	CENTRAL DE MINAS	690	31	3205	1220	GOVERNADOR VALADARES	27.411	1.174	132542	39284
ANTONIO CARLOS	724	16	5147	2368	CENTRALINA	1.115	46	4868	1573	GRAO MOGOL	647	10	5311	2026
ANTONIO DIAS	554	26	4060	1531	CHACARA	216	10	2252	726	GRUPIARA	86	3	1006	334
ANTONIO PRADO DE MINAS	161	5	1242	619	CHALE	657	9	2748	1066	GUANHAES	3.212	40	14320	4892
ARACAI	71	1	1197	526	CHAPADA DO NORTE	210	3	6510	2508	GUAPE	949	38	5880	2031
ARACITABA	80	9	1156	529	CHAPADA GAUCHA	998	12	5660	2304	GUARACIABA	541	29	5260	1817
ARACUAI	1.783	50	14698	5738	CHIADOR	317	7	1441	496	GUARACIAMA	186	5	1665	586
ARAGUARI	16.149	413	48825	10823	CIPOOTANEA	487	21	3015	1400	GUARANESIA	1.669	28	9033	2841
ARANTINA	205	4	1725	537	CLARAVAL	492	3	2085	654	GUARANI	875	5	3633	1662
ARAPONGA	629	9	3241	882	CLARO DOS POCOES	418	9	2905	1229	GUARARA	534	18	1594	680
ARAPORA	1.915	28	2980	958	CLAUDIO	3.909	62	11761	2741	GUARDA-MOR	609	12	3685	1851
ARAPUA	278	2	1722	841	COIMBRA	559	11	3115	1150	GUAXUPE	5.324	135	23631	8363
ARAUJOS	891	13	3537	1061	COLUNA	350	6	3790	1702	GUIDOVAL	726	18	3764	1184
ARAXA	13.520	226	49782	15953	COMENDADOR GOMES	372	5	1221	443	GUIMARANIA	950	16	3836	1491
ARCEBURGO	1.199	33	4524	1755	COMERCINHO	324	6	3129	1367	GUIRICEMA	790	32	4472	1782
ARCOS	5.297	111	18618	5459	CONCEICAO DA APARECIDA	661	10	4695	1561	GURINHATA	312	5	3131	1139
AREADO	1.120	25	6608	2395	CONCEICAO DA BARRA DE MINAS	234	3	1799	664	HELIODORA	658	13	2859	1078
ARGIRITA	263	7	1526	561	CONCEICAO DAS ALAGOAS	4.127	128	9183	2338	IAPU	957	33	4464	1908
ARICANDUVA	136	0	2502	821	CONCEICAO DAS PEDRAS	151	2	1238	497	IBERTIOGA	227	10	1236	497
ARINOS	771	26	7885	2832	CONCEICAO DE IPANEMA	377	2	2550	706	IBIA	2.286	44	10376	3294
ASTOLFO DUTRA	1.310	24	7153	1941	CONCEICAO DO MATO DENTRO	2.859	36	8897	2337	IBIAI	311	9	3524	950
ATALEIA	1.152	10	5225	3609	CONCEICAO DO PARA	318	10	2727	702	IBIRACATU	204	2	2398	966
AUGUSTO DE LIMA	266	10	2072	826	CONCEICAO DO RIO VERDE	1.188	22	5611	1919	IBIRACI	966	23	5084	1540
BAEPENDI	1.494	24	8461	3507	CONCEICAO DOS OUROS	1.010	34	5588	1399	IBIRITE	8.851	368	63517	15207
BALDIM	640	20	3329	1028	CONEGO MARINHO	112	2	2814	1186	IBITIURA DE MINAS	557	4	1880	821
BAMBUI	1.747	26	11538	4095	CONFINS	534	11	4583	1003	IBITURUNA	316	1	1319	476
BANDEIRA	463	9	2479	802	CONGONHAL	1.246	25	5312	1887	ICARAI DE MINAS	305	3	3614	1241
BANDEIRA DO SUL	610	14	2482	807	CONGONHAS	7.860	100	23726	7576	IGARAPE	2.934	94	16548	3880
BARAO DE COCAIS	3.893	66	12986	5325	CONGONHAS DO NORTE	93	3	1950	753	IGARATINGA	995	14	3849	2268
BARAO DE MONTE ALTO	321	12	3035	1392	CONQUISTA	706	13	3682	1118	IGUATAMA	599	10	3682	1273
BARBACENA	8.232	278	72281	30053	CONSELHEIRO LAFAIETE	14.103	267	47355	17766	IJACI	410	11	2707	866
BARRA LONGA	398	9	3083	1079	CONSELHEIRO PENA	2.138	30	9891	3274	ILICINEA	690	26	4872	1505
BARROSO	1.974	55	11161	3309	CONSOLACAO	64	3	1010	371	IMBE DE MINAS	334	6	2257	859
BELA VISTA DE MINAS	830	22	4225	1095	CONTAGEM	40.115	1.752	266093	68731	INCONFIDENTES	478	9	3303	982
BELMIRO BRAGA	197	3	1723	605	COQUEIRAL	675	21	4109	1507	INDAIABIRA	400	1	3671	1033
BELO HORIZONTE	247.888	6.099	1285491	466166	CORACAO DE JESUS	687	18	9669	3035	INDIANOPOLIS	643	7	2445	862
BELO ORIENTE	2.593	67	9597	3940	CORDISBURGO	367	15	3949	1335	INGAI	150	5	1039	441
BELO VALE	963	12	4240	1547	CORDISLANDIA	246	3	1245	508	INHAPIM	1.975	62	10851	4037
BERILO	152	1	6823	3100	CORINTO	1.184	44	8830	2551	INHAUMA	680	20	2466	860
BERIZAL	235	1	2598	645	COROACI	456	11	4313	1721	INIMUTABA	528	17	2878	968
BERTOPOLIS	479	3	2489	1140	COROMANDEL	2.011	90	13789	4568	IPABA	1.751	47	7267	2473
BETIM	28.956	1.269	121058	45336	CORONEL FABRICIANO	13.388	326	30364	17523	IPANEMA	2.700	59	7038	3085
BIAS FORTES	110	3	2424	978	CORONEL MURTA	282	5	3353	1121	IPATINGA	30.839	883	113720	33059
BICAS	1.381	43	7802	3443	CORONEL PACHECO	197	10	1623	558	IPIACU	452	6	1917	902
BIQUINHAS	125	1	1281	603	CORONEL XAVIER CHAVES	304	4	1824	683	IPIUNA	1.333	40	4419	1380
BOA ESPERANCA	4.608	136	16193	6217	CORREGO DANTA	163	7	2212	891	IRAI DE MINAS	786	13	2481	861
BOCAINA DE MINAS	180	7	2140	833	CORREGO DO BOM JESUS	447	7	2045	773	ITABIRA	18.840	359	47046	15337
BOCAIUVA	2.425	62	15890	5040	CORREGO FUNDO	639	8	2489	846	ITABIRINHA	1.089	36	5102	2029
BOM DESPACHO	4.929	86	20694	7347	CORREGO NOVO	289	13	1066	441	ITABIRITO	12.677	142	17840	5535
BOM JARDIM DE MINAS	480	3	3446	1310	COUTO DE MAGALHAES DE MINAS	109	2	2538	700	ITACAMBIRA	147	3	2206	642
BOM JESUS DA PENHA	643	17	1966	834	CRISOLITA	252	3	2251	710	ITACARAMBI	623	14	5490	1994
BOM JESUS DO AMPARO	249	7	2994	1338	CRISTAIS	1.392	29	6255	1943	ITAGUARA	1.998	30	5201	2380
BOM JESUS DO GALHO	753	33	7123	2477	CRISTALIA	384	3	2140	651	ITAIFE	359	6	4286	1120
BOM REPOUSO	1.060	24	4327	1541	CRISTIANO OTONI	436	15	2285	725	ITAJUBA	8.965	393	46501	15169
BOM SUCESSO	1.145	22	8490	3032	CRISTINA	508	8	4387	1469	ITAMARANDIBA	1.706	24	10876	7715
BONFIM	445	14	4928	2498	CRUCILANDIA	391	7	2514	1068	ITAMARATI DE MINAS	441	4	2283	651
BONFINOPOLIS DE MINAS	510	14	2937	1226	CRUZEIRO DA FORTALEZA	310	6	1938	657	ITAMBACURI	846	26	9600	3286
BONITO DE MINAS	92	0	3552	1893	CRUZILIA	1.212	37	6248	2582	ITAMBE DO MATO DENTRO	103	5	1562	448
BORDA DA MATA	1.768	49	9486	2828	CUPARAQUE	467	7	2210	718	ITAMOGI	1.218	43	5062	1792
BOTELHOS	1.746	28	6343	2487	CURRAL DE DENTRO	621	10	2849	773	ITAMONTE	1.977	41	6335	1722
BOTUMIRIM	232	4	2543	698	CURVELO	4.719	262	37414	12809	ITANHANDU	2.228	56	6600	2223

DISTRIBUIÇÃO DE CASOS E ÓBITOS CONFIRMADOS DA COVID-19 SEGUNDO LOCAL DE RESIDÊNCIA, MINAS GERAIS, 2020-2021

Local de Residência	Casos*	Óbitos	Doses 1 Aplicadas	Doses 2 Aplicadas	Local de Residência	Casos*	Óbitos	Doses 1 Aplicadas	Doses 2 Aplicadas	Local de Residência	Casos*	Óbitos	Doses 1 Aplicadas	Doses 2 Aplicadas
LAGOA DOURADA	783	13	5291	1623	PEDRA BONITA	388	8	2334	640	SAO FRANCISCO	1.340	35	23813	7546
LAGOA FORMOSA	1.963	59	9955	3896	PEDRA DO ANTA	160	2	1676	775	SAO FRANCISCO DE PAULA	416	8	2606	908
LAGOA GRANDE	775	30	3695	1301	PEDRA DO INDAIA	312	7	1970	652	SAO FRANCISCO DE SALES	782	27	2669	794
LAGOA SANTA	5.529	118	23049	7939	PEDRA DOURADA	190	1	975	399	SAO FRANCISCO DO GLORIA	428	6	2573	1144
LAJINHA	2.487	39	6455	2461	PEDRALVA	442	12	4979	2065	SAO GERALDO	967	26	5288	1708
LAMBARI	1.722	39	9217	2619	PEDRAS DE MARIA DA CRUZ	185	9	4021	1544	SAO GERALDO DA PIEDADE	248	11	1820	604
LAMIM	115	3	2109	902	PEDRINOPOLIS	412	8	1882	755	SAO GERALDO DO BAIXO	198	7	1511	499
LARANJAL	632	26	3847	1336	PEDRO LEOPOLDO	5.340	179	26046	7491	SAO GONCALO DO ABAETE	397	12	2648	1057
LASSANCE	420	6	2736	1068	PEDRO TEIXEIRA	25	0	1044	351	SAO GONCALO DO PARA	557	22	4665	1390
LAVRAS	7.949	156	48838	16075	PEQUERI	198	5	1933	558	SAO GONCALO DO RIO ABAIXO	1.255	24	6948	1906
LEANDRO FERREIRA	285	7	1603	575	PEQUI	327	9	2052	679	SAO GONCALO DO RIO PRETO	203	5	1459	530
LEME DO PRADO	167	3	2088	772	PERDIGAO	1.119	14	3433	948	SAO GONCALO DO SAPUCAI	2.508	61	9001	2947
LEOPOLDINA	5.247	142	27307	9638	PERDIZES	1.580	23	5316	1619	SAO GOTARDO	3.560	76	13550	4792
LIBERDADE	226	7	2738	1153	PERDOES	1.926	33	9260	3394	SAO JOAO BATISTA DO GLORIA	1.057	30	3529	1234
LIMA DUARTE	811	48	7084	2341	PEREQUITO	592	23	3043	811	SAO JOAO DA LAGOA	214	3	2184	610
LIMEIRA DO OESTE	1.130	31	3876	956	PESCADOR	453	6	1917	859	SAO JOAO DA MATA	292	9	1318	417
LONTRA	620	9	3479	1235	PIAU	132	12	1468	577	SAO JOAO DA PONTE	530	22	11785	4889
LUISBURGO	395	15	2335	728	PIEDADE DE CARATINGA	695	22	2967	908	SAO JOAO DAS MISSOES	417	7	8093	6033
LUISLANDIA	190	2	2154	791	PIEDADE DE PONTE NOVA	207	9	1839	706	SAO JOAO DEL REI	7.965	209	40270	13991
LUMINARIAS	283	11	2023	696	PIEDADE DO RIO GRANDE	367	10	2521	996	SAO JOAO DO MANHUACU	822	26	3880	968
LUZ	1.796	34	8931	2916	PIEDADE DOS GERAIS	78	5	2377	916	SAO JOAO DO MANTENINHA	826	11	2658	789
MACHACALIS	673	10	3157	1293	PIMENTA	546	15	3955	1152	SAO JOAO DO ORIENTE	749	22	3613	1304
MACHADO	4.296	96	17500	5175	PINGO-D'AGUA	370	9	1956	630	SAO JOAO DO PACUI	41	2	1622	598
MADRE DE DEUS DE MINAS	538	11	2443	740	PINTOPOLIS	122	3	2993	1118	SAO JOAO DO PARAISO	1.638	20	8007	2614
MALACACHETA	1.410	26	8112	2698	PIRACEMA	103	14	3110	1095	SAO JOAO EVANGELISTA	946	15	7276	2452
MAMONAS	417	6	2510	801	PIRAJUBA	680	25	2691	613	SAO JOAO NEPOMUCENO	2.268	33	11765	3717
MANGA	1.442	16	8609	4256	PIRANGA	536	32	8932	4322	SAO JOAQUIM DE BICAS	1.679	105	11866	2943
MANHUACU	6.916	200	46481	16937	PIRANGUCU	443	15	2730	987	SAO JOSE DA BARRA	612	16	2702	795
MANHUMIRIM	1.948	39	8435	3247	PIRANGUINHO	903	44	3455	1161	SAO JOSE DA LAPA	2.400	42	10923	2386
MANTENA	3.125	76	12529	4479	PIRAPETINGA	2.300	30	5120	1520	SAO JOSE DA SAFIRA	400	11	1458	536
MAR DE ESPANHA	1.115	33	5310	1787	PIRAPORA	5.829	82	25428	8270	SAO JOSE DA VARGINHA	229	1	2036	786
MARAVILHAS	437	6	2829	831	PIRAUBA	1.509	23	6949	2167	SAO JOSE DO ALEGRE	221	6	1900	619
MARIA DA FE	1.010	37	5992	2033	PITANGUI	2.163	96	10616	4189	SAO JOSE DO DIVINO	347	3	1506	534
MARIANA	9.066	96	24460	7462	PIUMHI	3.810	79	16399	4441	SAO JOSE DO GOIABAL	383	12	3250	1092
MARILAC	282	10	1624	570	PLANURA	1.728	39	4240	1150	SAO JOSE DO JACURI	279	3	2770	1124
MARIO CAMPOS	1.228	50	5265	1545	POCO FUNDO	1.523	11	8874	2633	SAO JOSE DO MANTIMENTO	237	3	1319	494
MARIPE DE MINAS	315	11	1781	653	POCOS DE CALDAS	12.948	445	78387	26094	SAO LOURENCO	5.151	124	23886	9088
MARLIERIA	361	17	2014	718	POCRANE	766	9	4197	1470	SAO MIGUEL DO ANTA	446	11	2774	1191
MARMELOPOLIS	176	6	1304	406	POMPEU	3.354	48	12423	3940	SAO PEDRO DA UNIAO	321	9	2547	915
MARTINHO CAMPOS	1.085	31	5518	1985	PONTE NOVA	6.277	197	29964	10805	SAO PEDRO DO SUACUI	299	6	2475	1026
MARTINS SOARES	443	11	3177	843	PONTO CHIQUE	284	13	1335	768	SAO PEDRO DOS FERROS	413	11	3641	1281
MATA VERDE	551	8	3181	1104	PONTO DOS VOLANTES	481	21	5019	1506	SAO ROMAO	242	6	3558	1041
MATERLANDIA	224	1	3181	1416	PORTEIRINHA	2.439	55	18077	5513	SAO ROQUE DE MINAS	690	16	2986	984
MATEUS LEME	2.478	79	13695	4588	PORTO FIRME	757	14	4862	1718	SAO SEBASTIAO DA BELA VISTA	544	14	2090	642
MATHIAS LOBATO	299	11	1606	475	POTE	998	17	6599	2036	SAO SEBASTIAO DA VARGEM ALEGRE	202	3	1562	524
MATIAS BARBOSA	1.748	53	7501	2328	POUSO ALEGRE	22.246	424	68704	22405	SAO SEBASTIAO DO ANTA	427	11	2484	834
MATIAS CARDOSO	295	10	4286	2270	POUSO ALTO	831	25	3828	1250	SAO SEBASTIAO DO MARANHAO	392	1	3591	1175
MATIPO	1.288	32	5045	1408	PRADOS	750	18	3758	1235	SAO SEBASTIAO DO OESTE	441	10	3561	960
MATO VERDE	985	15	6155	2046	PRATA	3.000	105	11293	3839	SAO SEBASTIAO DO PARAISO	6.018	242	29688	10369
MATOZINHOS	3.546	96	14826	3473	PRATAPOLIS	554	24	4821	1818	SAO SEBASTIAO DO RIO PRETO	124	2	1058	406
MATUTINA	167	5	2629	1514	PRATINHA	283	3	1835	762	SAO SEBASTIAO DO RIO VERDE	311	4	1069	389
MEDEIROS	234	1	1515	543	PRESIDENTE BERNARDES	238	8	2534	1003	SAO THOME DAS LETRAS	253	3	2732	688
MEDINA	1.106	24	6909	3496	PRESIDENTE JUSCELINO	143	5	2207	897	SAO TIAGO	717	13	5004	1809
MENDES PIMENTEL	784	9	2861	1294	PRESIDENTE KUBITSCHK	173	4	2142	696	SAO TOMAS DE AQUINO	430	22	3260	1056
MERCES	445	20	5386	2020	PRESIDENTE OLEGARIO	950	31	7378	2426	SAO VICENTE DE MINAS	267	6	3234	1301
MESQUITA	410	5	2715	1348	PRUDENTE DE MORAIS	556	21	4524	1109	SAPUCAI-MIRIM	518	4	2668	742
MINAS NOVAS	814	25	8485	3638	QUARTEL GERAL	144	2	1653	526	SARDOA	461	9	3091	837
MINDURI	169	7	1664	540	QUELUZITO	106	4	1168	449	SARZEDO	2.093	76	11888	3904
MIRABELA	787	17	4998	1758	RAPOSOS	1.982	39	7451	2077	SEM-PEIXE	156	5	1474	848
MIRADOURO	798	12	4594	1591	RAUL SOARES	2.344	57	11049	4142	SENADOR AMARAL	816	9	2084	746
MIRAI	1.602	16	6174	2310	RECREIO	638	16	5511	2054	SENADOR CORTES	185	2	991	313
MIRAVANIA	8	2	1828	1121	REDUTO	412	7	2306	771	SENADOR FIRMINO	363	8	4048	1425
MOEDA	363	11	2389	1019	RESENDE COSTA	635	14	5300	1900	SENADOR JOSE BENTO	170	5	904	347
MOEMA	899	11	3343	1083	RESPLENDOR	1.936	45	7545	3256	SENADOR MODESTINO GONCALVES	177	9	1868	1136
MONJOLOS	61	2	1092	378	RESSAQUINHA	286	11	2137	1062	SENHORA DE OLIVEIRA	250	6	2385	893
MONSENHOR PAULO	663	5	3889	1386	RIACHINHO	488	11	3355	1258	SENHORA DO PORTO	102	1	1886	726
MONTALVANIA	1.286	18	6093	2071	RIACHO DOS MACHADOS	534	8	3365	1116	SENHORA DOS REMEDIOS	302	14	4159	2008
MONTE ALEGRE DE MINAS	1.683	39	8214	3926	RIBEIRAO DAS NEVES	17.523	720	60039	23782	SERICITA	699	3	2744	854
MONTE AZUL	1.484	28	9415	8492	RIBEIRAO VERMELHO	367	10	2008	759	SERITINGA	87	1	1049	366
MONTE BELO	1.127	31	5319	1794	RIO ACIMA	985	32	3684	959	SERRA AZUL DE MINAS	90	0	1069	469
MONTE CARMELO	4.584	171	20217	6655	RIO CASCA	1.019	38	6633	1888	SERRA DA SAUDADE	54	0	493	233
MONTE FORMOSO	381	6	1946	669	RIO DO PRADO	361	5	2000	810	SERRA DO SALITRE	1.347	40	5640	2059
MONTE SANTO DE MINAS	1.259	43	10087	3371	RIO DOCE	276	8	2202	687	SERRA DOS AIMORES	552	10	3659	1404
MONTE SIAO	2.578	33	7980	2633	RIO ESPERA	307	10	3192	1286	SERRANIA	631	22	3235	1181
MONTES CLAROS	39.001	914	193736	56108	RIO MANSO	474	11	1909	867	SERRANOPOLIS DE MINAS	191	2	1961	663
MONTEZUMA	481	5	2757	836	RIO NOVO	449	21	4234	1563	SERRANOS	35	0	943	397
MORADA NOVA DE MINAS	596	12	3493	1227	RIO PARANAIBA	1.672	26	5969	2331	SERRO	1.111	17	9124	4387
MORRO DA GARÇA	106	9	944	387	RIO PARDO DE MINAS	1.220	6	13511	6272	SETE LAGOAS	21.666	561	94704	27539
MORRO DO PILAR	160	4	1283	609	RIO PIRACICABA	1.618	26	8434	3179	SETUBINHA	207	3	3694	1213
MUNHOZ	576	13	2553	649	RIO POMBA	1.059	36	9823	3100	SILVEIRANIA	91	3	1150	500
MURIAE	10.603	291	58200	23904	RIO PRETO	384	4	2740	851	SILVIANOPOLIS	285	11	2364	1191
MUTUM	2.028	33	10357	3564	RIO VERMELHO	297	4	4026	1952	SIMAO PEREIRA	268	12	1618	593
MUZAMBINHO	1.680	34	9563	3837	RITAPOLIS	255	12	2641	941	SIMONESIA	1.203	34	6532	1983
NACIP RAYDAN	180	7	1484	447	ROCHEDO DE MINAS	222	4	1316	420	SOBRALIA	260	13	2751	972
NANUQUE	4.157	124	25735	6180	RODEIRO	904	16	3786	833	SOLEDADE DE MINAS	321	4	2826	670
NAQUE	548	19	2144	707	ROMARIA	371	7	1641	561	TABULEIRO	280	13	2631	1087
NATALANDIA	193	6	1528	548	ROSARIO DA LIMEIRA	234	5	2419	748	TAIOBEIRAS	3.293	32	10679	3871
NATERCIA	406	8	3435	1073	RUBELITA	186	1	2561	1484	TAPARUBA	318	8	1878	766
NAZARENO	487	8	4216	1353	RUBIM	1.092	23	3189	1616	TAPIRA	452	3	2736	681
NEPOMUCENO	2.272	43	11983	4588	SABARA	5.311	201	27403	13282	TAPIRAI	56	1	803	362
NINHEIRA	434	5	3775	1340	SABINOPOLIS	647	20	7889	2624	TAQUARACU DE MINAS	292	9	1576	599
NOVA BELEM	382	11	1477	480										