

BOLETIM EPIDEMIOLÓGICO

COVID-19: Doença causada pelo coronavírus – 19

quinta-feira, 23 de setembro de 2021



SAÚDE



MINAS
GERAIS
GOVERNO
DIFERENTE.
ESTADO
EFICIENTE.



CENÁRIO EM MINAS GERAIS - COVID-19 CORONAVÍRUS

Total de Casos Confirmados

2.126.277

Casos em Acompanhamento

31.702

Casos Recuperados

2.040.363

Óbitos Confirmados

54.212

Fonte: Painel COVID-19 MG/Sala de Situação/SubVS/SES/MG. Dados parciais, sujeitos a alterações.

TOTAL DE CASOS CONFIRMADOS: soma dos casos confirmados que não evoluíram para óbito e dos óbitos confirmados por COVID-19.

CASOS RECUPERADOS: casos confirmados de COVID-19 que receberam alta hospitalar e/ou cumpriram isolamento domiciliar de 10 dias E estão há 72h assintomáticos (sem a utilização de medicamentos sintomáticos) E sem intercorrências.

CASOS EM ACOMPANHAMENTO: casos confirmados de COVID-19 que não evoluíram para óbito, cuja condição clínica permanece sendo acompanhada ou aguarda atualização pelos municípios.

ÓBITOS CONFIRMADOS: óbitos confirmados para COVID-19.



Nº de Casos Confirmados nas Últimas 24h

9.574



Nº de Óbitos Confirmados nas Últimas 24h

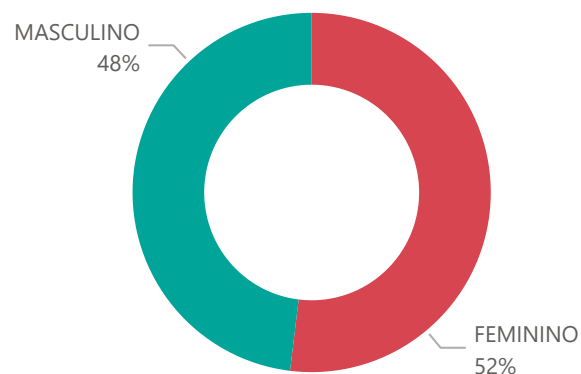
50

Observação: o "número de casos e óbitos confirmados nas últimas 24h" pode não retratar a ocorrência de novos casos no período, mas o total de casos notificados à SES/MG nas últimas 24h.

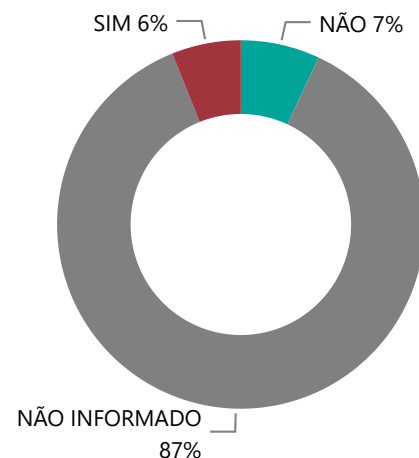
1

PERFIL EPIDEMIOLÓGICO DOS CASOS CONFIRMADOS DE COVID-19 QUE NÃO EVOLUÍRAM PARA ÓBITO, MG, 2020-2021

Quantidade de Casos por Sexo

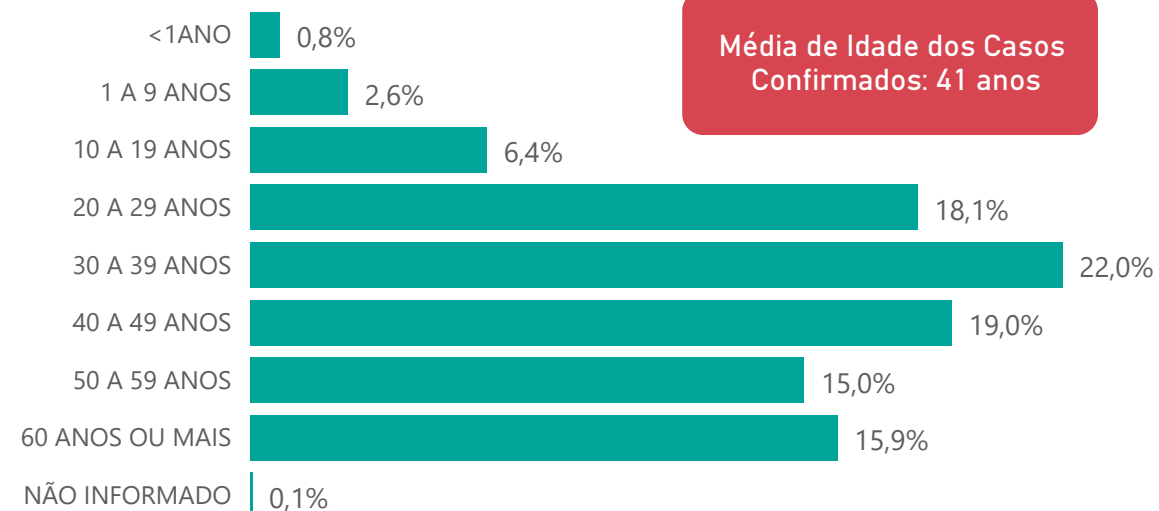


Apresenta Fator de Risco (Comorbidade*)

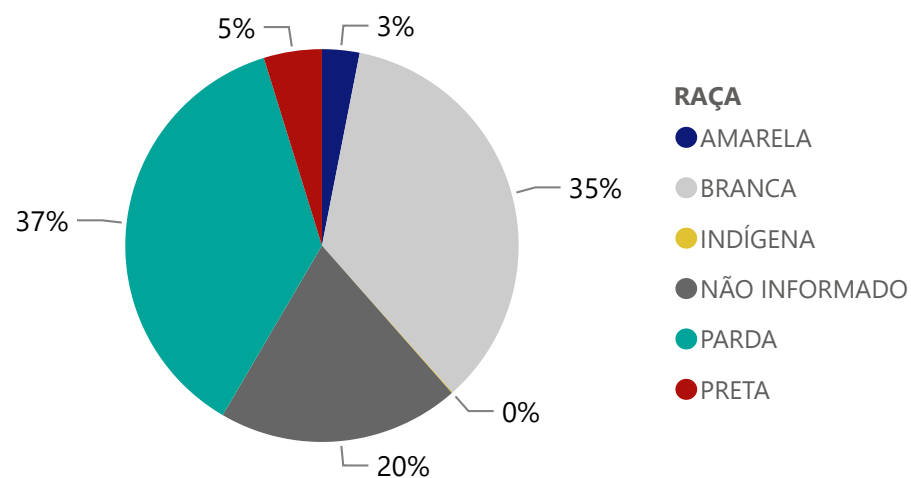


*Dados parciais, aguardando atualização dos municípios.

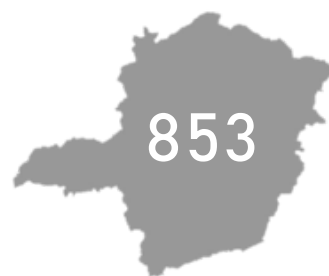
Quantidade de casos por Faixa Etária



Notificações por Raça



Municípios Afetados



CMC

CORONA VÍRUS

SUS SAÚDE MINAS GERAIS GOVERNO DIFERENTE. ESTADO EFICIENTE.

2

DADOS DE HOSPITALIZAÇÃO E ISOLAMENTO DOMICILIAR DOS CASOS CONFIRMADOS DE COVID-19, MG, 2020-2021

Internados*



186.915

Isolamento Domiciliar



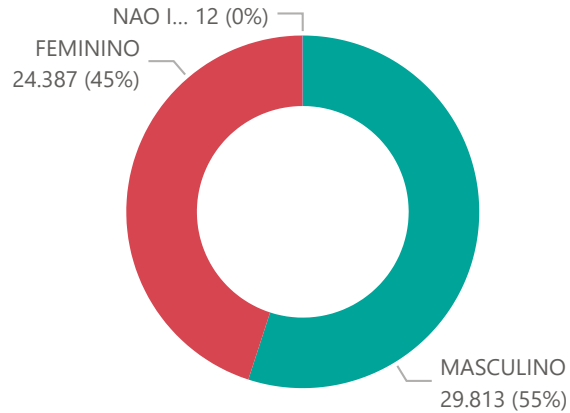
1.939.362

*Casos confirmados de COVID-19 que precisaram de internação hospitalar na rede pública ou privada de Minas Gerais. Dados cumulativos, registrados desde o início da pandemia.

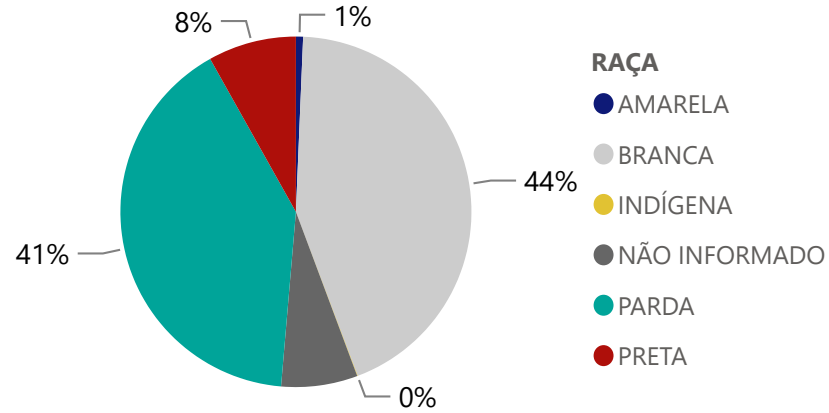
Fonte: Painel COVID-19 MG/ Sala de Situação/SubVS/SES-MG; E-SUS VE; SIVEP-Gripe. Dados parciais, sujeitos a alterações.

Fonte: Sala de Situação/SubVS/SES-MG; E-SUS VE; SIVEP-Gripe. Dados parciais, sujeitos a alterações.

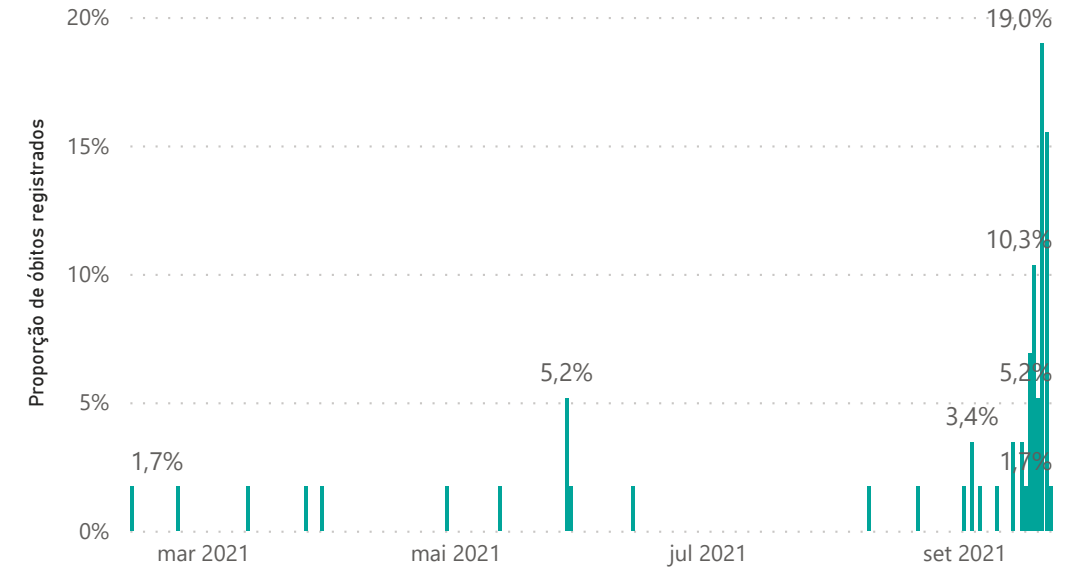
Quantidade de Óbitos por Sexo



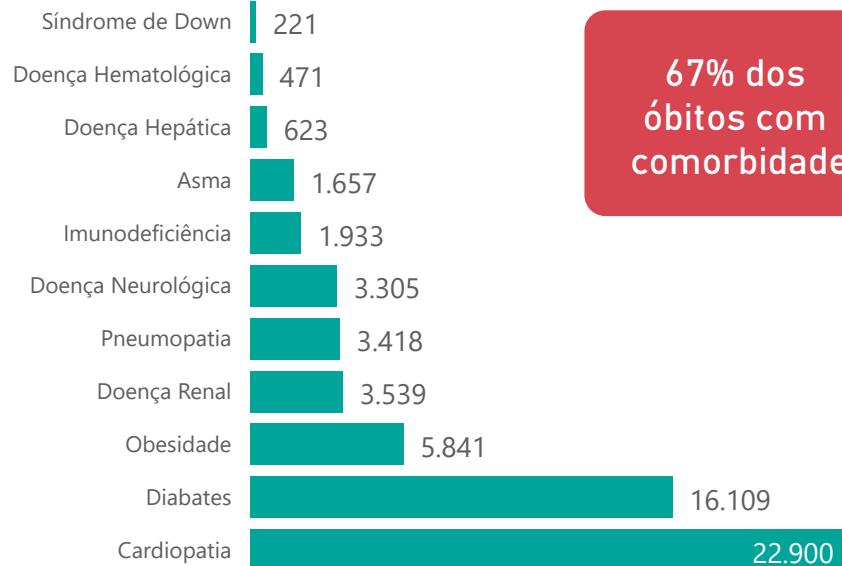
Notificações por Raça



Óbitos Registrados nas Últimas 24 Horas, por Data de Ocorrência



Comorbidade*



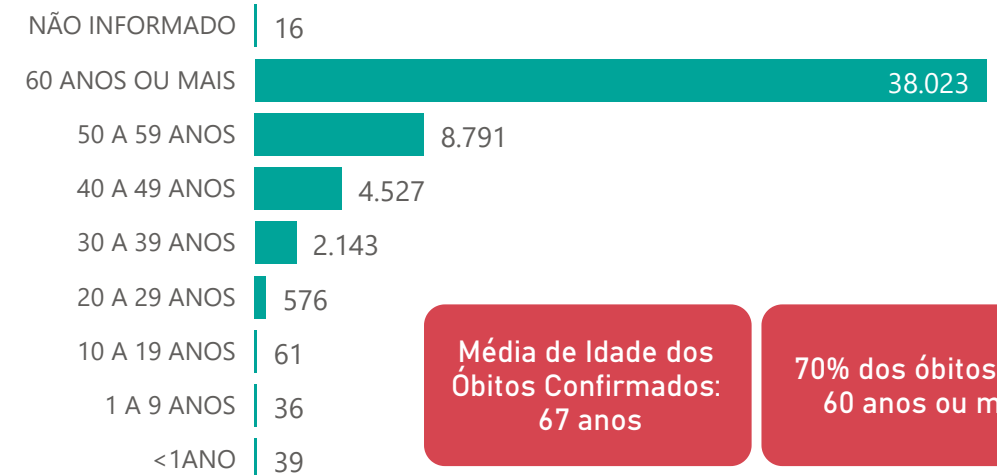
67% dos óbitos com comorbidade

2,5%

Nº de Municípios com Óbitos



Quantidade de Óbitos por Faixa Etária



Média de Idade dos Óbitos Confirmados: 67 anos

70% dos óbitos com 60 anos ou mais

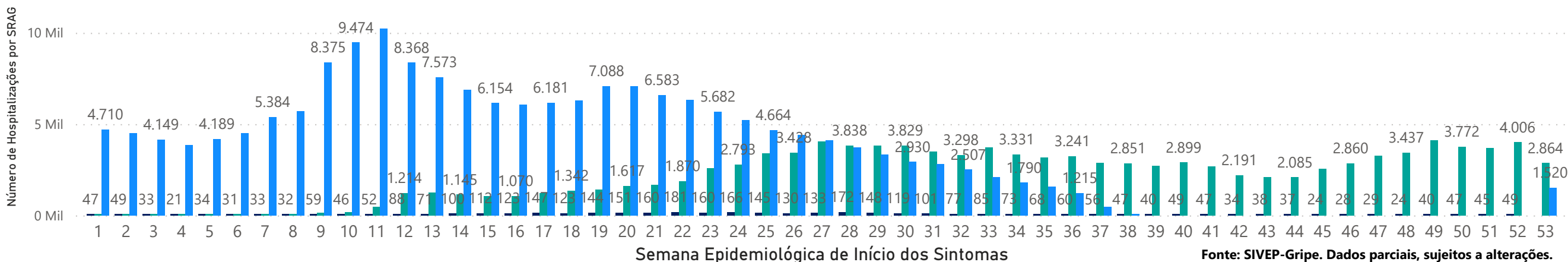
*Os casos que evoluíram a óbito podem ter mais de uma comorbidade.

4

HOSPITALIZAÇÕES POR SÍNDROME RESPIRATÓRIA AGUDA GRAVE (SRAG) 2019-2021

NÚMERO DE HOSPITALIZAÇÕES POR SÍNDROME RESPIRATÓRIA AGUDA GRAVE (SRAG) SEGUNDO SEMANA EPIDEMIOLÓGICA (SE) DE INÍCIO DE SINTOMAS, MG, 2019 - 2021

ANO ● 2019 ● 2020 ● 2021



Fonte: SIVEP-Gripe. Dados parciais, sujeitos a alterações.

5

DADOS LABORATORIAIS DE COVID-19, REDE PÚBLICA-MG 2020-2021

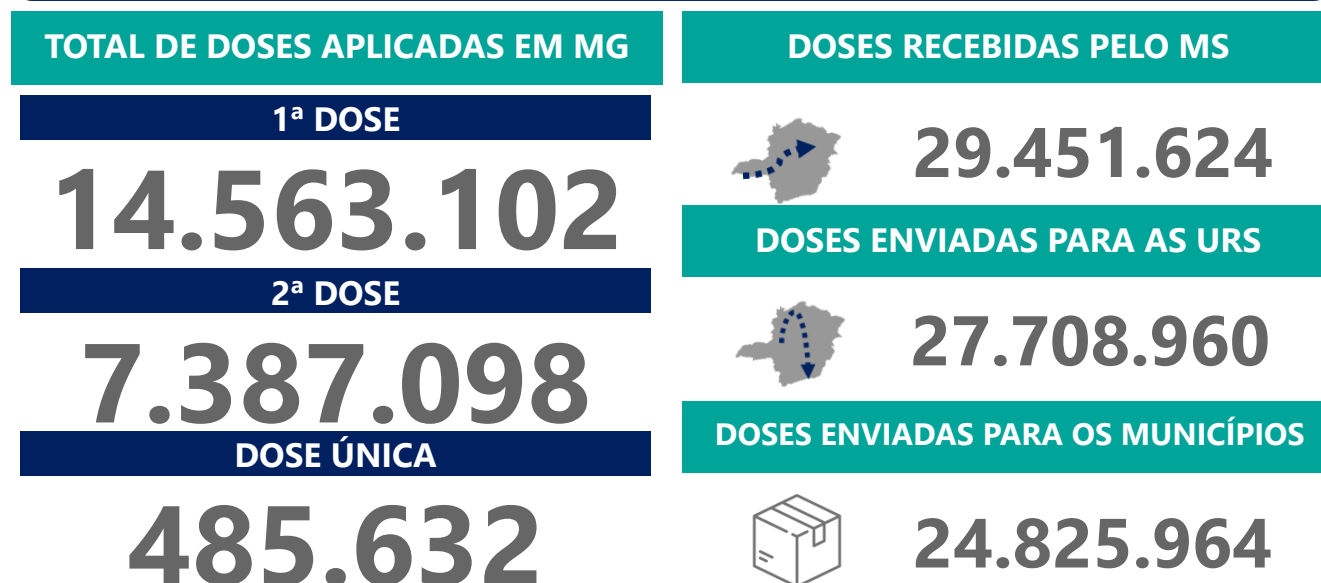


Fonte: GAL/FUNED. COES MINAS/COVID-19/SESMG. Dados parciais, sujeitos a alterações.

*Não apresentaram resultado que pode ser concluído como positivo ou negativo.

6

DADOS DE VACINAÇÃO



DISTRIBUIÇÃO DE CASOS E ÓBITOS CONFIRMADOS DA COVID-19 SEGUNDO LOCAL DE RESIDÊNCIA, MINAS GERAIS, 2020-2021

Local de Residência	Casos*	Óbitos	Doses 1 Aplicadas	Doses 2 Aplicadas	Local de Residência	Casos*	Óbitos	Doses 1 Aplicadas	Doses 2 Aplicadas	Local de Residência	Casos*	Óbitos	Doses 1 Aplicadas	Doses 2 Aplicadas
ABADIA DOS DOURADOS	557	17	5020	2743	CARAI	1.004	17	13656	6625	FELISBURGO	588	16	4779	2698
ABAETE	1.595	42	15377	8085	CARANAIBA	131	4	2316	1274	FELIXLANDIA	1.173	25	10273	5404
ABRE CAMPO	1.258	16	9321	5154	CARANDAI	2.093	52	17324	8157	FERNANDES TOURINHO	109	12	2160	1121
ACAIACA	222	12	3247	1823	CARANGOLA	4.154	120	23174	13319	FERROS	468	11	7682	3822
ACUCENA	772	36	6244	3376	CARATINGA	9.770	256	58917	27274	FERVEDOURO	1.257	18	7518	3750
AGUA BOA	608	11	8310	4427	CARBONITA	644	5	6332	2726	FLORESTAL	275	13	5237	2671
AGUA COMPRIDA	180	8	1650	1066	CAREACU	637	14	4818	2802	FORMIGA	10.807	243	52146	26399
AGUANIL	679	8	3414	2058	CARLOS CHAGAS	2.346	37	13622	6721	FORMOSO	235	9	4977	2423
AGUAS FORMOSAS	1.019	33	12049	4932	CARMESIA	114	1	1960	1303	FORTALEZA DE MINAS	293	7	2620	1597
AGUAS VERMELHAS	459	10	7734	4053	CARMO DA CACHOEIRA	614	15	7783	3837	FORTUNA DE MINAS	124	2	2652	1574
AIMORES	2.017	76	15702	6835	CARMO DA MATA	929	10	8203	4189	FRANCISCO BADARO	140	4	5376	4124
AIURUOCA	336	10	4682	2780	CARMO DE MINAS	968	23	9030	4701	FRANCISCO DUMONT	176	6	3117	1567
ALAGOA	437	7	2019	1597	CARMO DO CAJURU	1.355	52	16499	8149	FRANCISCO SA	976	46	15889	6262
ALBERTINA	252	9	2191	1233	CARMO DO PARANAIBA	3.190	110	22096	12468	FRANCISOPOLIS	310	3	3501	1831
ALEM PARAIBA	3.525	161	24527	13066	CARMO DO RIO CLARO	1.548	61	13942	8135	FREI GASPAR	596	14	3503	1633
ALFENAS	10.619	205	56657	24209	CARMOPOLIS DE MINAS	2.298	52	13179	6343	FREI INOCENCIO	789	28	5707	2869
ALFREDO VASCONCELOS	614	15	4544	2381	CARNEIRINHO	1.292	45	7263	4932	FREI LAGONEGRO	167	5	2638	2368
ALMENARA	4.491	52	25616	11259	CARRANCAS	421	10	3262	1753	FRONTEIRA	2.137	65	9612	4324
ALPERCATA	484	20	4843	2353	CARVALHOPOLIS	275	7	2626	1605	FRONTEIRA DOS VALES	327	10	3159	1971
ALPINOPOLIS	1.806	45	13439	6284	CARVALHOS	243	2	3497	1945	FRUTA DE LEITE	140	3	3110	1553
ALTEROSA	774	37	9982	5371	CASA GRANDE	113	4	1695	958	FRUTAL	8.865	279	40532	20220
ALTO CAPARAO	428	9	3756	1926	CASCALHO RICO	224	4	2161	1411	FUNILANDIA	338	9	3077	1477
ALTO JEQUITIBA	973	11	6057	3156	CASSIA	1.682	58	12343	6926	GALLILEIA	531	21	4221	1721
ALTO RIO DOCE	546	29	7724	4431	CATAGUASES	7.651	258	50315	28688	GAMELEIRAS	309	5	3208	1968
ALVARENGA	510	4	3191	1305	CATAS ALTAS	552	12	3979	1885	GLAUCILANDIA	178	7	2164	1177
ALVINOPOLIS	832	23	11347	6243	CATAS ALTAS DA NORUEGA	116	4	2782	1314	GOIABEIRA	248	8	2239	1160
ALVORADA DE MINAS	280	3	2613	1142	CATUJI	545	7	4096	1583	GOIANA	316	6	3151	2088
AMPARO DO SERRA	162	8	3589	1616	CATUTI	241	4	3446	2063	GONCALVES	325	8	3407	1745
ANDRADAS	3.952	123	28598	14426	CAXAMBU	1.893	49	15590	7501	GONZAGA	382	16	3895	1757
ANDRELANDIA	191	15	9111	4684	CEDRO DO ABAETE	38	0	975	592	GOUVEIA	658	34	8580	4637
ANGELANDIA	264	4	4849	1841	CENTRAL DE MINAS	688	33	4323	2285	GOVERNADOR VALADARES	30.486	1.248	180617	102428
ANTONIO CARLOS	803	17	8210	4464	CENTRALINA	1.260	53	6716	3781	GRAO MOGOL	704	12	9200	3900
ANTONIO DIAS	577	27	6510	3785	CHACARA	232	10	2992	1759	GRUPIARA	86	3	1114	818
ANTONIO PRADO DE MINAS	161	5	1433	970	CHALE	689	10	3944	1825	GUANHAES	3.385	47	23521	11629
ARACAI	103	1	1888	1130	CHAPADA DO NORTE	227	4	6838	5013	GUAPE	1.099	39	9823	4948
ARACITABA	81	10	1605	1111	CHAPADA GAUCHA	1.428	15	7867	3955	GUARACIABA	563	31	7348	4182
ARACUAI	1.975	52	22382	11572	CHIADOR	330	8	1998	1134	GUARACIAMA	200	5	3403	1843
ARAGUARI	18.625	453	75644	43728	CIPOTANEA	515	23	4340	2101	GUARANESIA	2.068	36	14358	7165
ARANTINA	234	5	2523	1136	CLARAVAL	513	4	3341	1942	GUARANI	921	7	6004	3446
ARAPONGA	675	13	6139	2182	CLARO DOS POCOES	496	10	5361	2503	GUARARA	553	18	2807	1695
ARAPORA	2.023	40	4973	2463	CLAUDIO	4.218	65	23271	8424	GUARDA-MOR	681	13	5330	3244
ARAPUA	286	3	2342	1594	COIMBRA	581	12	5524	2922	GUAXUPE	6.084	154	35916	17989
ARAUJOS	933	14	6101	3075	COLUMA	482	10	6042	3526	GUIDOVAL	778	19	5585	3022
ARAXA	14.568	240	75829	38572	COMENDADOR GOMES	411	5	2029	903	GUIMARANIA	987	17	6035	3529
ARCEBURGO	1.246	34	6442	3957	COMERCINHO	444	6	4913	2755	GUIRICEMA	872	32	6350	3516
ARCOS	6.096	139	30391	16587	CONCEICAO DA APARECIDA	767	9	7164	3576	GURINHATA	477	5	4452	2319
AREADO	1.206	31	9763	5008	CONCEICAO DA BARRA DE MINAS	269	5	2734	1371	HELIODORA	695	16	4516	2242
ARGIRITA	274	9	2136	1051	CONCEICAO DAS ALAGOAS	4.634	139	16480	7983	IAPU	1.152	36	7365	4133
ARICANDUVA	149	0	3496	1749	CONCEICAO DAS PEDRAS	181	4	2194	1300	IBERTIOGA	240	12	3807	2103
ARINOS	1.121	30	11018	5525	CONCEICAO DE IPANEMA	393	4	2980	1484	IBIA	2.524	53	15704	8000
ASTOLFO DUTRA	1.377	28	9819	4846	CONCEICAO DO MATO DENTRO	3.022	38	15234	7027	IBIAI	310	10	4613	2177
ATALEIA	1.184	10	9512	3872	CONCEICAO DO PARA	341	10	4500	1931	IBIRACATU	212	2	3510	1800
AUGUSTO DE LIMA	303	11	3368	2029	CONCEICAO DO RIO VERDE	1.235	25	8223	3811	IBIRACI	1.129	25	7790	4054
BAEPENDI	1.592	32	13026	7864	CONCEICAO DOS OUROS	1.062	35	7909	3755	IBIRITE	9.183	392	104939	49697
BALDIM	652	22	5669	3135	CONEGO MARINHO	129	2	4300	2173	IBITIURA DE MINAS	574	5	2811	1626
BAMBUI	2.051	32	17163	9858	CONFINS	533	17	10672	4115	IBITURUNA	321	1	2121	1293
BANDEIRA	468	10	3553	1697	CONGONHAL	1.335	29	8327	3748	ICARAI DE MINAS	364	3	5957	2967
BANDEIRA DO SUL	675	15	4449	2035	CONGONHAS	8.324	107	41206	20390	IGARAPE	3.124	103	27637	12070
BARAO DE COCAIS	4.747	74	22276	14035	CONGONHAS DO NORTE	93	3	3163	1187	IGARATINGA	1.036	15	6993	5339
BARAO DE MONTE ALTO	332	12	3869	2537	CONQUISTA	854	15	5222	3283	IGUATAMA	657	10	5564	2781
BARBACENA	8.970	301	98121	58407	CONSELHEIRO LAFAIETE	15.377	279	85031	46807	IJACI	456	14	4684	2410
BARRA LONGA	419	11	4552	2355	CONSELHEIRO PENA	2.255	51	14891	6041	ILICINEA	735	28	8493	4511
BARROSO	2.033	58	15040	8624	CONSOLACAO	86	3	1370	823	IMBE DE MINAS	362	8	4103	1779
BELA VISTA DE MINAS	969	24	6947	2460	CONTAGEM	45.221	1.878	437141	229566	INCONFIDENTES	543	12	5403	3052
BELMIRO BRAGA	213	3	2454	1269	COQUEIRAL	738	23	6363	3624	INDAIBIRA	450	1	4785	2420
BELO HORIZONTE	274.792	6.639	1863420	953071	CORACAO DE JESUS	756	20	17008	7114	INDIANOPOLIS	721	7	4433	2318
BELO ORIENTE	2.681	71	15897	6892	CORDISBURGO	394	17	6232	2888	INGAI	165	7	2161	1211
BELO VALE	1.046	12	6494	3352	CORDISLANDIA	279	3	2283	1080	INHAPIM	2.109	63	16223	9666
BERILO	152	1	7145	5076	CORINTO	1.372	47	16019	7203	INHAUMA	720	22	4293	1967
BERIZAL	249	1	3544	1834	COROACI	484	13	6316	3570	INIMUTABA	559	17	4739	2075
BERTOPOLIS	484	5	3210	1954	COROMANDEL	2.128	91	20684	10218	IPABA	1.833	51	10675	6085
BETIM	30.554	1.335	292189	140668	CORONEL FABRICIANO	14.194	345	65556	44522	IPANEMA	2.741	66	13742	7151
BIAS FORTES	116	3	2797	1919	CORONEL MURTA	335	7	5819	3012	IPATINGA	32.075	907	173633	85042
BICAS	1.453	46	10090	7378	CORONEL PACHECO	200	10	2267	1306	IPIACU	1.542	6	2875	1598
BIQUINHAS	172	3	1988	1220	CORONEL XAVIER CHAVES	316	4	2634	1717	IPUIUNA	1.380	42	6378	4059
BOA ESPERANCA	4.794	144	26258	13907	CORREGO DANTA	178	7	2230	1244	IRAI DE MINAS	881	14	4238	1853
BOCAINA DE MINAS	191	7	3614	1960	CORREGO DO BOM JESUS	458	8	2933	1725	ITABIRA	21.864	374	82314	36655
BOCAIUVA	2.658	68	32311	13800	CORREGO FUNDO	788	8	4613	2133	ITABIRINHA	1.106	39	7145	4963
BOM DESPACHO	5.724	97	34207	16834	CORREGO NOVO	326	13	1891	1018	ITABIRITO	13.690	158	38154	17991
BOM JARDIM DE MINAS	542	3	5328	3620	COUTO DE MAGALHAES DE MINAS	155	7	3384	2058	ITACAMBIRA	171	3	2918	1373
BOM JESUS DA PENHA	688	17	3170	1940	CRISOLITA	257	3	3450	1554	ITACARAMBI	742	17	9674	4731
BOM JESUS DO AMPARO	286	8	4293	2292	CRISTAIS	1.547	30	8843	4656	ITAGUARA	2.177	33	9736	4275
BOM JESUS DO GALHO	770	35	10047	4993	CRISTALIA	414	3	3150	1450	ITAPE	375	6	6646	2229
BOM REPOUSO	1.175	27	8617	3427	CRISTIANO OTONI	458	16	3516	1740	ITAJUBA	9.608	419	69311	31268
BOM SUCESSO	1.243	26	12274	6552	CRISTINA	585	9	7196	3903	ITAMARANDIBA	2.261	27	21090	8392
BONFIM	474	17	6438	4557	CRUCILANDIA	512	8	4205	2328	ITAMARATI DE MINAS	571	4	3328	1977
BONFINOPOLIS DE MINAS	565	14	3674	2402	CRUZEIRO DA FORTALEZA	363	7	3068	1797	ITAMBACURI	894	26	14138	6727
BONITO DE MINAS	110	0	5952	3345	CRUZILIA	1.343	40	11072	6355	ITAMBE DO MATO DENTRO	104	5	1683	961
BORDA DA MATA	1.906	58	13340	8019	CUPARAQUE	499	7	2978	1819	ITAMOGI	1.272	45	7957	4783
BOTELHOS	1.848	32	10286	5175	CURRAL DE DENTRO	659	13	5023	20					

DISTRIBUIÇÃO DE CASOS E ÓBITOS CONFIRMADOS DA COVID-19 SEGUNDO LOCAL DE RESIDÊNCIA, MINAS GERAIS, 2020-2021

Local de Residência	Casos*	Óbitos	Doses 1 Aplicadas	Doses 2 Aplicadas	Local de Residência	Casos*	Óbitos	Doses 1 Aplicadas	Doses 2 Aplicadas	Local de Residência	Casos*	Óbitos	Doses 1 Aplicadas	Doses 2 Aplicadas
LAGOA DOURADA	969	14	9040	4388	PEDRA BONITA	412	8	4389	1932	SAO FRANCISCO	1.625	41	36124	13567
LAGOA FORMOSA	2.105	65	14644	8593	PEDRA DO ANTA	165	3	2646	1697	SAO FRANCISCO DE PAULA	486	11	4797	2382
LAGOA GRANDE	817	30	6010	3014	PEDRA DO INDAIA	322	7	3114	1764	SAO FRANCISCO DE SALES	842	31	4073	2311
LAGOA SANTA	5.873	125	40891	20425	PEDRA DOURADA	207	2	1964	828	SAO FRANCISCO DO GLORIA	445	6	3713	2353
LAJINHA	2.561	41	12886	5600	PEDRALVA	510	14	8194	4448	SAO GERALDO	1.004	27	7180	4067
LAMBARI	1.848	38	14447	6407	PEDRAS DE MARIA DA CRUZ	183	11	5909	2558	SAO GERALDO DA PIEDADE	258	13	2711	1422
LAMIM	155	3	2850	1681	PEDRINOPOLIS	507	8	2556	1379	SAO GERALDO DO BAIXO	220	7	2115	1053
LARANJAL	737	27	5090	3396	PEDRO LEOPOLDO	5.566	200	41796	20423	SAO GONCALO DO ABAETE	420	12	4824	2464
LASSANCE	467	6	4946	2706	PEDRO TEIXEIRA	25	0	1516	963	SAO GONCALO DO PARA	556	23	7936	3664
LAVRAS	8.914	171	76117	39510	PEQUERI	219	6	2505	1421	SAO GONCALO DO RIO ABAIXO	1.477	26	11511	4495
LEANDRO FERREIRA	308	8	2519	1151	PEQUI	345	9	3080	1628	SAO GONCALO DO RIO PRETO	224	5	2442	1364
LEME DO PRADO	175	3	2950	1520	PERDIGAO	1.173	14	8212	3092	SAO GONCALO DO SAPUCAI	2.688	61	16235	7991
LEOPOLDINA	5.780	163	36995	19193	PERDIZES	1.781	26	11153	5571	SAO GOTARDO	4.396	90	23846	10972
LIBERDADE	250	8	3899	2353	PERDOES	2.204	37	15176	8268	SAO JOAO BATISTA DO GLORIA	1.084	32	5498	3057
LIMA DUARTE	842	48	13029	7454	PERIQUITO	600	24	4406	2360	SAO JOAO DA LAGOA	294	4	3293	1553
LIMEIRA DO OESTE	1.253	36	6255	3017	PESCADOR	496	6	2614	1367	SAO JOAO DA MATA	303	10	2182	1086
LONTRA	707	10	5800	2589	PIAU	140	12	2091	1353	SAO JOAO DA PONTE	535	23	16227	10528
LUISBURGO	443	16	4696	1921	PIEDADE DE CARATINGA	721	24	5050	2297	SAO JOAO DAS MISSOES	477	7	8440	6539
LUISLANDIA	226	2	3746	1590	PIEDADE DE PONTE NOVA	211	9	2782	1759	SAO JOAO DEL REI	8.989	226	69798	35987
LUMINARIAS	339	12	3396	1473	PIEDADE DO RIO GRANDE	382	10	3535	2292	SAO JOAO DO MANHUACU	911	29	6730	2856
LUZ	2.065	37	13235	6221	PIEDADE DOS GERAIS	78	5	4024	2151	SAO JOAO DO MANTENINHA	840	12	3683	1879
MACHACALIS	705	12	4640	2475	PIMENTA	866	20	6547	2821	SAO JOAO DO ORIENTE	779	23	5214	2635
MACHADO	4.557	97	27675	13417	PINGO-D'AGUA	420	11	3036	1443	SAO JOAO DO PACUI	47	3	2655	1040
MADRE DE DEUS DE MINAS	659	11	4386	2674	PINTOPOLIS	157	4	4461	2025	SAO JOAO DO PARAISO	1.753	21	13803	6002
MALACACHETA	1.453	27	11516	5115	PIRACEMA	102	15	4995	2696	SAO JOAO EVANGELISTA	1.019	18	11164	5749
MAMONAS	479	6	4174	2190	PIRAJUBA	708	27	4878	2369	SAO JOAO NEPOMUCENO	2.478	44	18696	10728
MANGA	1.497	17	12391	6708	PIRANGA	576	35	11755	7763	SAO JOAQUIM DE BICAS	1.748	110	18577	7113
MANHUACU	7.334	221	63094	34976	PIRANGUCU	489	15	4210	2228	SAO JOSE DA BARRA	690	17	5242	2667
MANHUMIRIM	2.199	44	14044	7464	PIRANGUINHO	957	48	5714	2895	SAO JOSE DA LAPA	2.541	45	16412	6347
MANTENA	3.244	77	17123	8296	PIRAPETINGA	2.445	172	7889	4465	SAO JOSE DA SAFIRA	414	13	2352	1148
MAR DE ESPANHA	1.340	37	9233	3637	PIRAPORA	6.362	92	38805	21464	SAO JOSE DA VARGINHA	239	1	2999	1418
MARAVILHAS	676	7	5097	2313	PIRAUBA	1.591	25	8630	4498	SAO JOSE DO ALEGRE	235	7	2837	1427
MARIA DA FE	1.270	41	9961	5226	PITANGUI	2.289	98	17953	9059	SAO JOSE DO DIVINO	361	3	2377	1027
MARIANA	10.118	100	40748	17971	PIUMHI	5.429	105	25919	12263	SAO JOSE DO GOIABAL	395	15	4045	2424
MARILAC	292	10	2787	1411	PLANURA	1.864	48	7445	2884	SAO JOSE DO JACURI	330	3	4469	2393
MARIO CAMPOS	1.317	53	10256	4478	POCO FUNDO	1.672	11	13079	6825	SAO JOSE DO MANTIMENTO	249	3	2007	1042
MARIPA DE MINAS	333	12	2536	1658	POCOS DE CALDAS	13.861	498	122924	65127	SAO LOURENCO	5.759	145	32655	20056
MARLIERIA	380	17	2971	1642	POCRANE	785	8	6549	3252	SAO MIGUEL DO ANTA	519	13	4426	2076
MARMELOPOLIS	195	7	2267	1070	POMPEU	3.492	52	20601	9648	SAO PEDRO DA UNIAO	331	9	3959	2326
MARTINHO CAMPOS	1.217	33	9635	4740	PONTE NOVA	6.468	205	44081	27102	SAO PEDRO DO SUACUI	341	10	3538	2177
MARTINS SOARES	461	12	5115	2622	PONTO CHIQUE	325	13	1975	982	SAO PEDRO DOS FERROS	423	15	5860	3148
MATA VERDE	577	8	5087	2720	PONTO DOS VOLANTES	499	21	6854	3436	SAO ROMAO	337	7	5105	2688
MATERLANDIA	224	1	3453	1836	PORTEIRINHA	2.855	62	26047	10846	SAO ROQUE DE MINAS	811	19	5400	2262
MATEUS LEME	6.766	87	24021	11698	PORTO FIRME	784	15	7370	3918	SAO SEBASTIAO DA BELA VISTA	585	14	4509	2159
MATHIAS LOBATO	316	12	2195	1106	PORTE	1.064	19	10134	3951	SAO SEBASTIAO DA VARGEM ALEGRE	201	4	2318	1403
MATIAS BARBOSA	1.858	58	10417	4793	POUSO ALEGRE	23.925	456	113256	55964	SAO SEBASTIAO DO ANTA	448	11	4223	2010
MATIAS CARDOSO	307	12	5570	4036	POUSO ALTO	892	26	5260	2912	SAO SEBASTIAO DO MARANHAO	472	3	5850	2760
MATIPO	1.400	35	11906	4818	PRADOS	776	19	8640	5232	SAO SEBASTIAO DO OESTE	470	11	7181	2821
MATO VERDE	1.148	15	9220	4285	PRATA	3.206	109	19258	10155	SAO SEBASTIAO DO PARAISO	6.751	275	48424	26020
MATOZINHOS	3.762	106	27310	11516	PRATAPOLIS	628	25	6488	4125	SAO SEBASTIAO DO RIO PRETO	140	2	1261	938
MATUTINA	240	5	3139	2484	PRATINHA	290	3	2798	1464	SAO SEBASTIAO DO RIO VERDE	334	4	1668	945
MEDEIROS	265	1	2522	1297	PRESIDENTE BERNARDES	274	8	3881	2190	SAO THOME DAS LETRAS	306	5	4985	2208
MEDINA	1.187	26	12941	6902	PRESIDENTE JUSCELINO	148	5	3051	1864	SAO TIAGO	889	17	8198	4158
MENDES PIMENTEL	831	9	4116	2621	PRESIDENTE KUBITSCHEK	205	7	2439	1307	SAO TOMAS DE AQUINO	470	24	5108	2511
MERCES	444	21	7599	4838	PRESIDENTE OLEGARIO	1.063	33	12545	5404	SAO VICENTE DE MINAS	374	8	5362	2964
MESQUITA	421	6	3988	2491	PRUDENTE DE MORAIS	593	22	6851	2913	SAPUCAI-MIRIM	583	7	4671	1479
MINAS NOVAS	848	25	15095	7702	QUARTEL GERAL	167	3	2472	1485	SARDOA	476	10	4079	1371
MINDURI	186	8	2940	1196	QUELUZITO	110	5	1763	1065	SARZEDO	2.268	77	23241	12000
MIRABELA	1.005	19	8087	3922	RAPOSOS	1.979	42	11114	5314	SEM-PEIXE	167	5	2307	1606
MIRADOURO	844	14	6684	3745	RAUL SOARES	2.490	59	17215	10257	SENADOR AMARAL	822	10	4101	1694
MIRAI	1.810	18	8935	4889	RECREIO	759	18	7297	4294	SENADOR CORTES	250	3	1624	877
MIRAVANIA	8	2	2543	1253	REDUTO	422	11	4346	1143	SENADOR FIRMINO	363	8	5921	3155
MOEDA	381	13	3470	2042	RESENDE COSTA	648	22	8241	3886	SENADOR JOSE BENTO	184	6	1378	895
MOEMA	1.004	12	4804	2205	RESPLENDOR	2.084	48	10867	6591	SENADOR MODESTINO GONCALVES	190	8	3148	1601
MONJOLOS	61	2	1679	958	RESSAQUINHA	312	11	4155	2388	SENHORA DE OLIVEIRA	276	8	3993	2123
MONSENHOR PAULO	886	8	6289	3223	RIACHINHO	560	11	4826	2728	SENHORA DO PORTO	105	1	2093	1463
MONTALVANIA	1.363	18	9912	4010	RIACHO DOS MACHADOS	571	8	5710	2148	SENHORA DOS REMEDIOS	418	17	7331	3687
MONTE ALEGRE DE MINAS	1.770	41	14582	7017	RIBEIRAO DAS NEVES	18.765	808	157852	47331	SERICITA	724	4	4817	2227
MONTE AZUL	1.703	31	14868	10221	RIBEIRAO VERMELHO	390	10	2961	1756	SERITINGA	117	2	1521	871
MONTE BELO	1.153	35	10818	5623	RIO ACIMA	984	33	6913	3517	SERRA AZUL DE MINAS	144	0	2720	974
MONTE CARMELO	4.899	172	34238	18745	RIO CASCA	1.051	43	9348	4902	SERRA DA SAUDADE	57	0	678	402
MONTE FORMOSO	381	6	2923	1192	RIO DO PRADO	382	7	3400	1822	SERRA DO SALITRE	1.379	41	9812	4874
MONTE SANTO DE MINAS	1.520	53	14847	7011	RIO DOCE	276	10	2605	2236	SERRA DOS AIMORES	573	10	5046	2356
MONTE SIAO	2.755	36	16449	8368	RIO ESPERA	333	10	4108	1785	SERRANIA	741	22	4977	2746
MONTES CLAROS	41.946	969	273255	122359	RIO MANSO	503	12	4141	2544	SERRANOPOLIS DE MINAS	210	2	3015	1542
MONTEZUMA	570	5	4628	2162	RIO NOVO	479	27	5997	3835	SERRANOS	49	0	1468	766
MORADA NOVA DE MINAS	619	12	7747	4686	RIO PARANAIBA	1.848	29	9779	5009	SERRO	1.178	17	15000	7200
MORRO DA GARCA	109	9	1559	827	RIO PARDO DE MINAS	1.311	8	17041	6968	SETE LAGOAS	22.718	604	163503	62412
MORRO DO PILAR	171	4	2404	1286	RIO PIRACICABA	2.252	28	11618	7311	SETUBINHA	218	3	5857	2058
MUNHOZ	594	14	4497	2076	RIO POMBA	1.059	36	11930	7098	SILVEIRANIA	101	3	1877	1544
MURIAE	11.408	328	76883	43266	RIO PRETO	485	5	4288	2003	SILVIANOPOLIS	308	12	4012	1844
MUTUM	2.120	38	18830	8813	RIO VERMELHO	469	4	7920	3371	SIMAO PEREIRA	275	13	2242	1313
MUZAMBINHO	1.777	36	16630	8811	RITAPOLIS	270	13	3722	2780	SIMONESIA	1.312	40	12889	7887
NACIP RAYDAN	243	7	1911	1068	ROCHEDO DE MINAS	232	4	1831	1106	SOBRALIA	268	17	3903	1926
NANUQUE	4.351	127	26781	10640	RODEIRO	939	17	6265	2150	SOLEDADE DE MINAS	366	8	4303	1711
NAQUE	571	22	3616	1849	ROMARIA	385	8	2509	1092	TABULEIRO	282	13	3336	2173
NATALANDIA	284	6	2635	1387	ROSARIO DA LIMEIRA	264	6	2848	910	TABOBEIRAS	3.591	36	21201	8752
NATERCIA	435	8	3904	1712	RUBELITA	190	2	4634	2301	TAPARUBA	326	10	2477	1133
NAZARENO	537	9	6632	3561	RUBIM	1.195	26	6317	3098	TAPIRA	461	3	4	