

BOLETIM EPIDEMIOLÓGICO

COVID-19: Doença causada pelo coronavírus – 19

segunda-feira, 9 de agosto de 2021



SAÚDE



MINAS GERAIS
GOVERNO DIFERENTE.
ESTADO EFICIENTE.



CENÁRIO EM MINAS GERAIS - COVID-19 CORONAVÍRUS

Total de Casos Confirmados

1.998.878

Casos em Acompanhamento

50.176

Casos Recuperados

1.897.359

Óbitos Confirmados

51.343

Fonte: Painel COVID-19 MG/Sala de Situação/SubVS/SES/MG. Dados parciais, sujeitos a alterações.

TOTAL DE CASOS CONFIRMADOS: soma dos casos confirmados que não evoluíram para óbito e dos óbitos confirmados por COVID-19.

CASOS RECUPERADOS: casos confirmados de COVID-19 que receberam alta hospitalar e/ou cumpriram isolamento domiciliar de 10 dias E estão há 72h assintomáticos (sem a utilização de medicamentos sintomáticos) E sem intercorrências.

CASOS EM ACOMPANHAMENTO: casos confirmados de COVID-19 que não evoluíram para óbito, cuja condição clínica permanece sendo acompanhada ou aguarda atualização pelos municípios.

ÓBITOS CONFIRMADOS: óbitos confirmados para COVID-19.



Nº de Casos Confirmados nas Últimas 24h

1.003



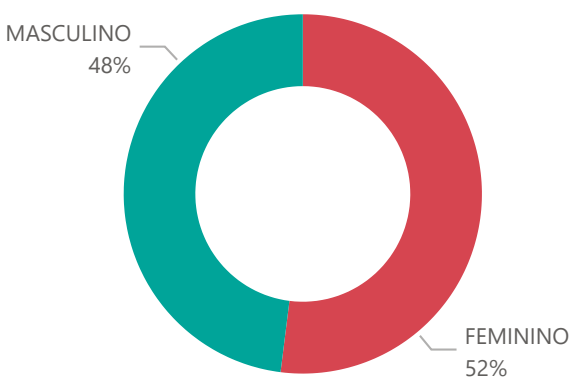
Nº de Óbitos Confirmados nas Últimas 24h

26

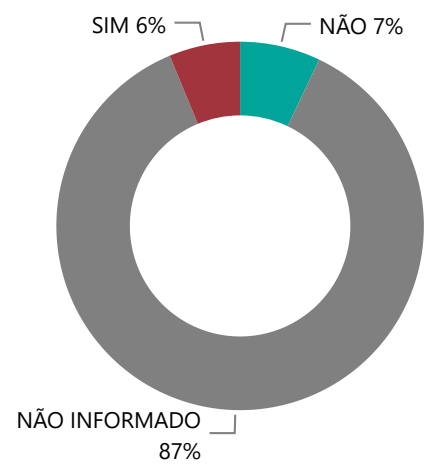
Observação: o "número de casos e óbitos confirmados nas últimas 24h" pode não retratar a ocorrência de novos casos no período, mas o total de casos notificados à SES/MG nas últimas 24h.

1 PERFIL EPIDEMIOLÓGICO DOS CASOS CONFIRMADOS DE COVID-19 QUE NÃO EVOLUÍRAM PARA ÓBITO, MG, 2020-2021

Quantidade de Casos por Sexo

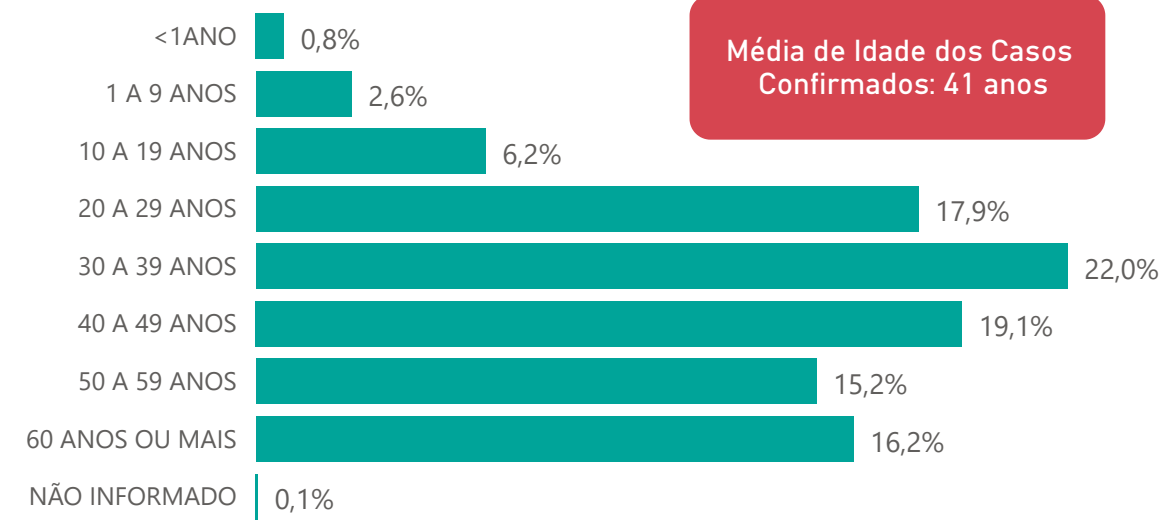


Apresenta Fator de Risco (Comorbidade*)

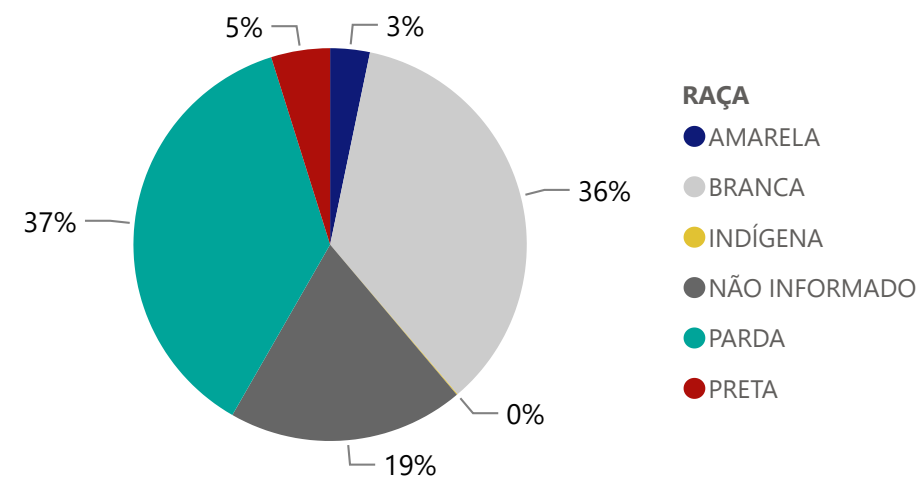


*Dados parciais, aguardando atualização dos municípios.


Quantidade de casos por Faixa Etária




Notificações por Raça



Municípios Afetados



2 DADOS DE HOSPITALIZAÇÃO E ISOLAMENTO DOMICILIAR DOS CASOS CONFIRMADOS DE COVID-19, MG, 2020-2021



*Casos confirmados de COVID-19 que precisaram de internação hospitalar na rede pública ou privada de Minas Gerais. Dados cumulativos, registrados desde o início da pandemia.

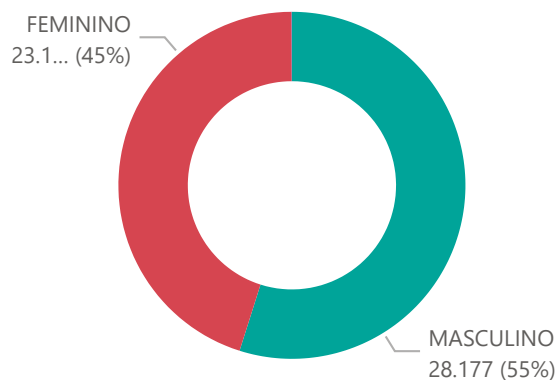
Fonte: Sala de Situação/SubVS/SES-MG; E-SUS VE; SIVEP-Gripe. Dados parciais, sujeitos a alterações.

Fonte: Painel COVID-19 MG/ Sala de Situação/SubVS/SES-MG; E-SUS VE; SIVEP-Gripe. Dados parciais, sujeitos a alterações.

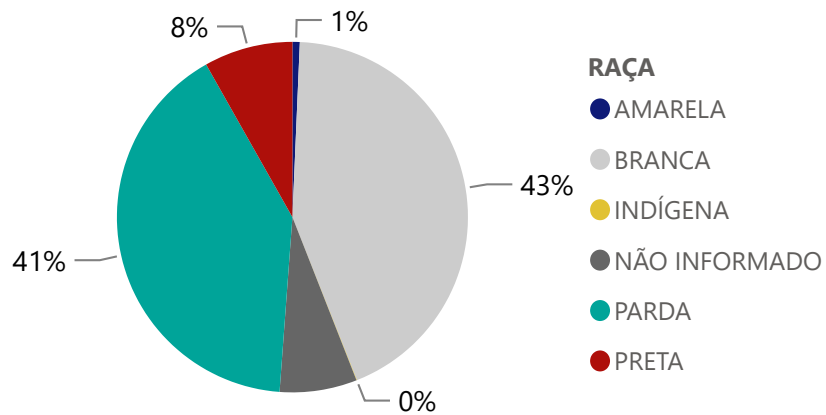


PERFIL EPIDEMIOLÓGICO DOS ÓBITOS CONFIRMADOS DE COVID-19, MG, 2020-2021

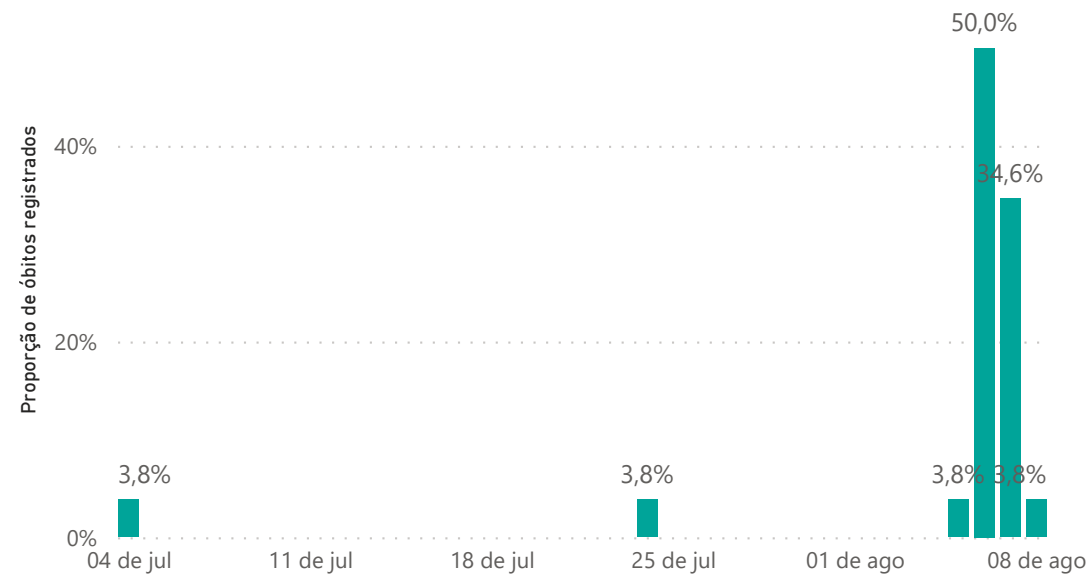
Quantidade de Óbitos por Sexo



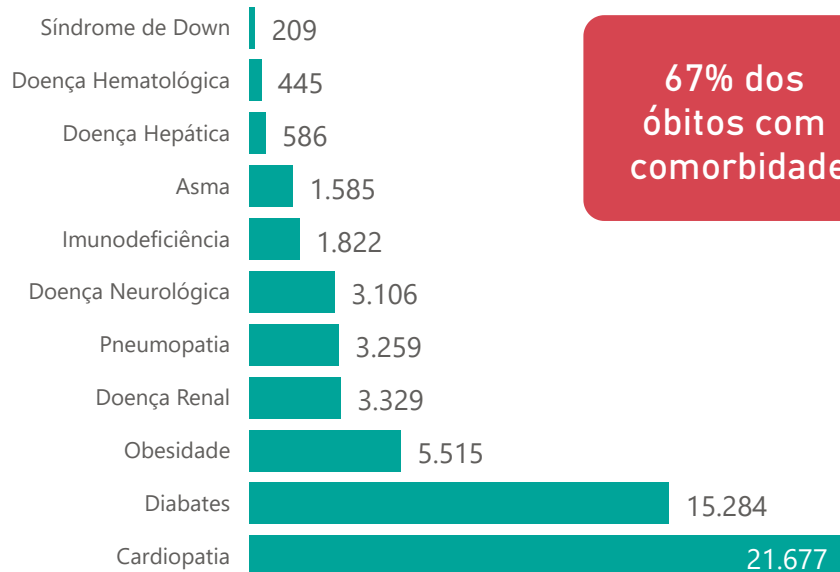
Notificações por Raça



Óbitos Registrados nas Últimas 24 Horas, por Data de Ocorrência



Comorbidade*



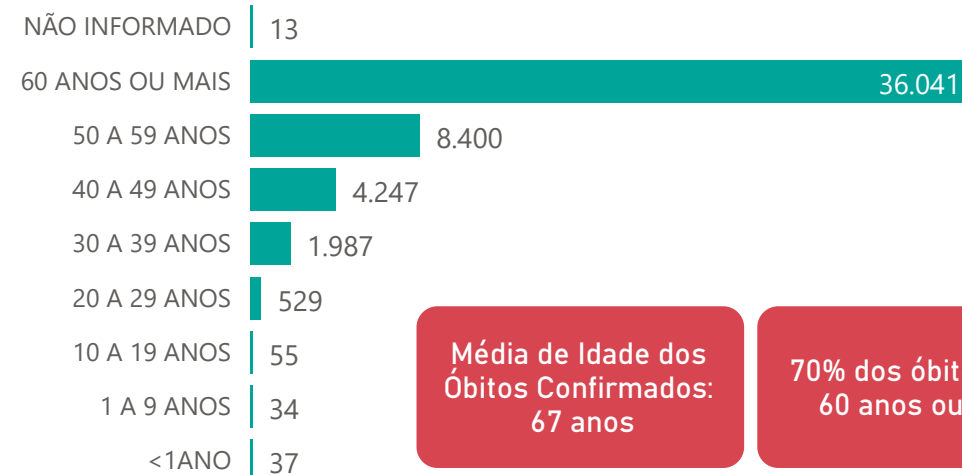
67% dos óbitos com comorbidade

2,6%

Nº de Municípios com Óbitos



Quantidade de Óbitos por Faixa Etária



Média de Idade dos Óbitos Confirmados: 67 anos

70% dos óbitos com 60 anos ou mais

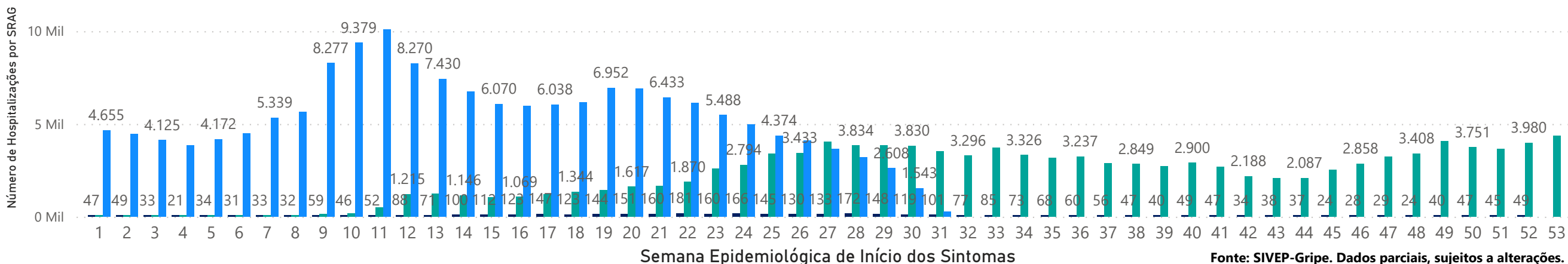
*Os casos que evoluíram a óbito podem ter mais de uma comorbidade.

4

HOSPITALIZAÇÕES POR SÍNDROME RESPIRATÓRIA AGUDA GRAVE (SRAG) 2019-2021

NÚMERO DE HOSPITALIZAÇÕES POR SÍNDROME RESPIRATÓRIA AGUDA GRAVE (SRAG) SEGUNDO SEMANA EPIDEMIOLÓGICA (SE) DE INÍCIO DE SINTOMAS, MG, 2019 - 2021

ANO ● 2019 ● 2020 ● 2021



Fonte: SIVEP-Gripe. Dados parciais, sujeitos a alterações.

5 DADOS LABORATORIAIS DE COVID-19, REDE PÚBLICA-MG 2020-2021

Positivos



157.090

Negativos



246.523

Inconclusivos*



5.477

Resultados Liberados



409.106

Em Análise



2.489

Total



411.595

Fonte: GAL/FUNED. COES MINAS/COVID-19/SESMG. Dados parciais, sujeitos a alterações.

*Não apresentaram resultado que pode ser concluído como positivo ou negativo.

6

DADOS DE VACINAÇÃO

TOTAL DE DOSES APLICADAS EM MG

1ª DOSE

10.582.705

2ª DOSE

4.020.229

DOSE ÚNICA

460.105

DOSES RECEBIDAS PELO MS



18.476.974

DOSES ENVIADAS PARA AS URS



18.474.701

DOSES ENVIADAS PARA OS MUNICÍPIOS



17.835.037

DISTRIBUIÇÃO DE CASOS E ÓBITOS CONFIRMADOS DA COVID-19 SEGUNDO LOCAL DE RESIDÊNCIA, MINAS GERAIS, 2020-2021

Local de Residência	Casos*	Óbitos	Doses 1 Aplicadas	Doses 2 Aplicadas	Local de Residência	Casos*	Óbitos	Doses 1 Aplicadas	Doses 2 Aplicadas	Local de Residência	Casos*	Óbitos	Doses 1 Aplicadas	Doses 2 Aplicadas
ABADIA DOS DOURADOS	520	16	4125	1385	CARAI	994	16	10672	3592	FELISBURGO	562	16	3591	1522
ABAETE	1.497	37	10781	4037	CARANAIBA	122	4	1836	751	FELIXLANDIA	1.115	25	7380	3072
ABRE CAMPO	1.238	16	6870	2690	CARANDAI	1.967	51	11684	4603	FERNANDES TOURINHO	107	12	1850	712
ACAIACA	220	11	2557	1125	CARANGOLA	3.917	109	20364	6945	FERROS	445	10	6545	2392
ACUCENA	766	34	4668	1789	CARATINGA	9.555	247	46053	14994	FERVEDOURO	1.187	18	5361	1626
AGUA BOA	587	8	5449	2411	CARBONITA	627	5	4495	1399	FLORESTAL	275	13	3838	1391
AGUA COMPRIDA	176	8	1295	672	CAREACU	615	12	3447	1464	FORMIGA	9.723	221	38837	13880
AGUANIL	656	8	2527	1017	CARLOS CHAGAS	2.309	37	9443	3709	FORMOSO	231	8	3617	1432
AGUAS FORMOSAS	915	32	9324	2603	CARMESIA	106	1	1703	551	FORTALEZA DE MINAS	281	7	2085	844
AGUAS VERMELHAS	450	10	5647	2100	CARMO DA CACHOEIRA	588	14	5465	2228	FORTUNA DE MINAS	124	2	1512	496
AIMORES	1.991	71	15435	5909	CARMO DA MATA	905	9	5492	2687	FRANCISCO BADARO	136	4	5125	2473
AIUROOCA	319	9	3567	1677	CARMO DE MINAS	889	22	6553	2552	FRANCISCO DUMONT	167	6	2373	866
ALAGOA	437	7	1703	638	CARMO DO CAJURU	1.170	42	10512	3403	FRANCISCO SA	954	46	6740	2888
ALBERTINA	239	9	1710	632	CARMO DO PARANAIBA	3.047	107	16802	6839	FRANCISCOPOLIS	300	3	2773	1017
ALEM PARAIBA	3.171	148	20299	6916	CARMO DO RIO CLARO	1.401	56	9325	3807	FREI GASPAR	565	14	2701	957
ALFENAS	10.071	199	28817	9100	CARMOPOLIS DE MINAS	2.163	51	9648	3176	FREI INOCENCIO	758	23	4895	1592
ALFREDO VASCONCELOS	582	13	3119	1320	CARNEIRINHO	1.189	44	5727	2118	FREI LAGONEGRO	155	4	1942	662
ALMENARA	4.420	47	18533	6705	CARRANCAS	346	10	2363	965	FRONTEIRA	2.007	61	7324	1965
ALPERCATA	480	20	3782	1378	CARVALHOPOLIS	230	4	2364	897	FRONTEIRA DOS VALES	325	10	2521	1147
ALPINOPOLIS	1.504	38	9559	3280	CARVALHOS	219	2	2640	1004	FRUTA DE LEITE	134	3	2572	917
ALTEROSA	739	33	7420	3890	CASA GRANDE	80	4	1179	593	FRUTAL	8.243	242	27701	10698
ALTO CAPARAO	400	9	2555	993	CASCALHO RICO	203	4	1693	717	FUNILANDIA	297	8	2007	807
ALTO JEQUITIBA	851	11	4187	1472	CASSIA	1.528	50	8889	4074	GAULILEIA	520	19	3700	916
ALTO RIO DOCE	499	28	6119	2822	CATAGUASES	7.348	252	40554	15586	GAMELEIRAS	307	5	2696	1106
ALVARENGA	509	4	2658	857	CATAS ALTAS	502	12	2517	973	GLAUCILANDIA	172	7	1330	569
ALVINOPOLIS	711	22	8085	3635	CATAS ALTAS DA NORUEGA	115	4	1630	923	GOIABEIRA	237	7	1738	691
ALVORADA DE MINAS	275	3	1781	634	CATUJI	543	7	3161	875	GOIANA	298	5	2550	859
AMPARO DO SERRA	156	8	2804	1162	CATUTI	229	4	2620	1084	GONCALVES	313	6	2229	895
ANDRADAS	3.837	120	22288	8001	CAXAMBU	1.621	46	12963	4488	GONZAGA	371	13	2995	976
ANDRELANDIA	192	14	4218	2283	CEDRO DO ABAETE	38	0	792	382	GOVÊIA	638	34	6325	2273
ANGELANDIA	250	3	3559	1191	CENTRAL DE MINAS	690	31	3488	1387	GOVERNADOR VALADARES	28.105	1.196	147301	48157
ANTONIO CARLOS	740	16	5623	2513	CENTRALINA	1.193	50	5315	2012	GRAO MOGOL	672	12	6400	2027
ANTONIO DIAS	566	26	5553	2065	CHACARA	219	10	2472	720	GRUPIARA	86	3	1089	453
ANTONIO PRADO DE MINAS	161	5	1267	682	CHALE	671	9	3200	1377	GUANHAES	3.326	47	16314	6365
ARACAI	71	1	1590	642	CHAPADA DO NORTE	215	3	6551	2877	GUAPE	954	38	6852	2777
ARACITABA	82	9	1310	645	CHAPADA GAUCHA	1.104	12	6067	2271	GUARACIABA	544	29	5260	1817
ARACUAI	1.891	51	15645	6802	CHIADOR	322	7	1527	566	GUARACIAMA	189	5	2144	894
ARAGUARI	16.915	424	53179	21437	CIPOOTANEA	498	21	3298	1401	GUARANESIA	1.795	29	10658	3681
ARANTINA	206	4	1976	784	CLARAVAL	505	3	2445	884	GUARANI	891	6	4385	2359
ARAPONGA	656	9	3786	617	CLARO DOS POCOES	440	10	3970	1470	GUARARA	537	18	2179	839
ARAPORA	1.968	35	3701	1474	CLAUDIO	3.908	63	14456	3813	GUARDA-MOR	636	12	4033	2110
ARAPUA	281	2	1954	999	COIMBRA	563	11	3653	1741	GUAXUPE	5.618	144	27841	10782
ARAUJOS	933	14	3934	1303	COLUNA	426	6	4199	2042	GUIDOVAL	755	19	4404	1539
ARAXA	13.851	232	51979	21574	COMENDADOR GOMES	403	5	1631	717	GUIMARANIA	972	16	3986	2365
ARCEBURGO	1.222	33	4991	2209	COMERCINHO	379	6	3297	1625	GUIRICEMA	812	32	4991	2059
ARCOS	5.546	112	20989	8273	CONCEICAO DA APARECIDA	706	9	4556	1941	GURINHATA	339	5	3563	1299
AREADO	1.155	28	7093	2893	CONCEICAO DA BARRA DE MINAS	258	3	2008	912	HELIODORA	678	14	3162	1540
ARGIRITA	272	8	1636	651	CONCEICAO DAS ALAGOAS	4.425	131	10638	2998	IAPU	1.025	34	5114	2497
ARICANDUVA	141	0	2678	1119	CONCEICAO DAS PEDRAS	165	3	1181	536	IBERTIOGA	234	10	3089	1350
ARINOS	818	27	8832	3219	CONCEICAO DE IPANEMA	381	3	2215	850	IBIA	2.363	48	11532	4414
ASTOLFÓ DUTRA	1.321	25	7829	2725	CONCEICAO DO MATO DENTRO	2.891	37	10914	3249	IBIAI	311	9	3609	1292
ATALEIA	1.164	11	5325	3655	CONCEICAO DO PARA	329	10	3192	978	IBIRACATU	207	2	2674	1130
AUGUSTO DE LIMA	267	10	2241	965	CONCEICAO DO RIO VERDE	1.213	22	6444	2221	IBIRACI	1.016	23	5462	2287
BAEPENDI	1.511	32	9871	4370	CONCEICAO DOS OUROS	1.027	34	6239	1704	IBIRITE	9.046	381	65379	24211
BALDIM	648	22	3045	1263	CONEGO MARINHO	119	2	3132	1335	IBITIURA DE MINAS	570	4	1965	919
BAMBUI	1.798	31	12862	5098	CONFINS	535	15	9963	1249	IBITURUNA	319	1	1330	514
BANDEIRA	465	9	2680	915	CONGONHAL	1.291	30	5617	2537	ICARAI DE MINAS	329	3	4191	1493
BANDEIRA DO SUL	648	15	2934	1088	CONGONHAS	8.037	105	26690	9437	IGARAPE	3.031	98	17372	4042
BARAO DE COCAIS	4.129	66	15526	6844	CONGONHAS DO NORTE	93	3	2055	859	IGARATINGA	1.015	14	4592	2697
BARAO DE MONTE ALTO	321	12	3284	1567	CONQUISTA	747	13	4203	1354	IGUATAMA	630	10	4677	1680
BARBACENA	8.466	290	79096	34646	CONSELHEIRO LAFAIETE	14.485	270	60141	23064	IJACI	425	12	3252	1133
BARRA LONGA	405	10	3217	1424	CONSELHEIRO PENA	2.195	33	11035	4074	ILICINEA	695	26	5813	2299
BARROSO	1.997	56	12245	4023	CONSOLACAO	70	3	1096	416	IMBE DE MINAS	349	6	2801	901
BELA VISTA DE MINAS	867	24	5372	1375	CONTAGEM	42.684	1.801	303140	113760	INCONFIDENTES	520	11	3579	1247
BELMIRO BRAGA	198	3	2059	771	COQUEIRAL	695	21	4415	2104	INDAIABIRA	422	1	3463	1103
BELO HORIZONTE	256.941	6.329	1391716	586849	CORACAO DE JESUS	718	19	12330	3818	INDIANOPOLIS	656	7	2981	1067
BELO ORIENTE	2.626	68	11514	4470	CORDISBURGO	387	17	4493	1443	INGAI	159	7	1572	616
BELO VALE	1.009	12	4472	2007	CORDISLANDIA	262	3	1611	667	INHAPIM	2.032	62	12335	5194
BERILO	152	1	6914	3634	CORINTO	1.234	44	11049	3582	INHAUMA	694	21	2575	939
BERIZAL	243	1	2778	1011	COROACI	476	11	4722	2084	INIMUTABA	549	17	3360	1382
BERTOPOLIS	481	3	2663	1275	COROMANDEL	2.082	90	14784	5487	IPABA	1.794	48	7722	3018
BETIM	29.591	1.308	195647	69123	CORONEL FABRICIANO	13.662	332	47476	21635	IPANEMA	2.727	59	9613	3610
BIAS FORTES	110	3	2517	1153	CORONEL MURTA	308	5	4376	1829	IPATINGA	31.389	899	129012	44474
BICAS	1.387	44	8141	4063	CORONEL PACHECO	198	10	1781	651	IPIACU	496	6	2273	1030
BIQUINHAS	134	2	1471	780	CORONEL XAVIER CHAVES	305	4	1953	856	IPIUNA	1.373	40	4983	1818
BOA ESPERANCA	4.686	141	18608	8331	CORREGO DANTA	163	7	2347	1004	IRAI DE MINAS	817	13	2835	1131
BOCAINA DE MINAS	180	7	2563	1108	CORREGO DO BOM JESUS	449	8	2237	1105	ITABIRA	19.656	361	51193	18065
BOCAIUVA	2.503	67	18851	6632	CORREGO FUNDO	668	8	3249	1038	ITABIRINHA	1.098	38	6021	2657
BOM DESPACHO	5.158	91	23780	9234	CORREGO NOVO	300	13	1542	480	ITABIRITO	13.038	149	22617	6948
BOM JARDIM DE MINAS	487	3	3676	1486	COUTO DE MAGALHAES DE MINAS	111	5	2959	948	ITACAMBIRA	148	3	2394	751
BOM JESUS DA PENHA	651	17	2341	1399	CRISOLITA	254	3	2558	875	ITACARAMBI	678	15	7292	2522
BOM JESUS DO AMPARO	258	7	3284	1496	CRISTAIS	1.456	29	7074	2379	ITAGUARA	2.041	33	7074	6685
BOM JESUS DO GALHO	761	34	7996	2815	CRISTALIA	389	3	2357	710	ITAIPE	364	6	5131	1376
BOM REPOUSO	1.103	24	4905	1834	CRISTIANO OTONI	440	15	2502	889	ITAJUBA	9.240	400	52403	20874
BOM SUCESSO	1.162	22	9101	3589	CRISTINA	531	8	4892	1852	ITAMARANDIBA	1.943	26	15439	4582
BONFIM	455	16	5406	2606	CRUCILANDIA	466	7	2957	1471	ITAMARATI DE MINAS	445	4	2964	919
BONFINOPOLIS DE MINAS	517	14	3062	1423	CRUZEIRO DA FORTALEZA	347	6	2163	913	ITAMBACURI	873	26	10778	3907
BONITO DE MINAS	105	0	4279	2025	CRUZILIA	1.234	37	8482	3992	ITAMBE DO MATO DENTRO	103	5	1125	521
BORDA DA MATA	1.856	54	10677	3924	CUPARAQUE	488	7	2484	981	ITAMOGI	1.255	45	5440	2263
BOTELHOS	1.770	30	6918	2911	CURRAL DE DENTRO	646	11	3128	997	ITAMONTE	2.004	41	7365	2412
BOTUMIRIM	232	4	2758	822	CURVELO	4.830	267							

DISTRIBUIÇÃO DE CASOS E ÓBITOS CONFIRMADOS DA COVID-19 SEGUNDO LOCAL DE RESIDÊNCIA, MINAS GERAIS, 2020-2021

Local de Residência	Casos*	Óbitos	Doses 1 Aplicadas	Doses 2 Aplicadas	Local de Residência	Casos*	Óbitos	Doses 1 Aplicadas	Doses 2 Aplicadas	Local de Residência	Casos*	Óbitos	Doses 1 Aplicadas	Doses 2 Aplicadas
LAGOA DOURADA	786	14	5962	2379	PEDRA BONITA	393	8	2608	820	SAO FRANCISCO	1.387	38	26297	8052
LAGOA FORMOSA	2.019	61	11139	5386	PEDRA DO ANTA	162	2	1813	1012	SAO FRANCISCO DE PAULA	441	9	3159	1212
LAGOA GRANDE	791	30	4040	1749	PEDRA DO INDAIA	320	7	2430	860	SAO FRANCISCO DE SALES	809	28	2773	937
LAGOA SANTA	5.661	121	27038	10654	PEDRA DOURADA	196	1	1198	360	SAO FRANCISCO DO GLORIA	438	6	2814	1256
LAJINHA	2.506	39	8816	3601	PEDRALVA	458	13	5508	2738	SAO GERALDO	982	26	6071	2124
LAMBARI	1.775	39	10185	3616	PEDRAS DE MARIA DA CRUZ	184	10	4488	1568	SAO GERALDO DA PIEDADE	248	11	1959	751
LAMIM	118	3	2296	1023	PEDRINOPOLIS	426	8	2013	869	SAO GERALDO DO BAIXO	216	7	1757	547
LARANJAL	645	26	4330	1635	PEDRO LEOPOLDO	5.422	189	30057	10420	SAO GONCALO DO ABAETE	405	12	3770	1419
LASSANCE	425	6	3364	1253	PEDRO TEIXEIRA	25	0	1108	414	SAO GONCALO DO PARA	557	22	5379	1718
LAVRAS	8.278	164	54842	19321	PEQUERI	211	6	2256	663	SAO GONCALO DO RIO ABAIXO	1.304	25	8363	2524
LEANDRO FERREIRA	304	7	1765	660	PEQUI	340	9	2294	901	SAO GONCALO DO RIO PRETO	208	5	1804	843
LEME DO PRADO	173	3	2410	1000	PERDIGAO	1.138	14	3433	948	SAO GONCALO DO SAPUCAI	2.585	61	11636	4394
LEOPOLDINA	5.376	148	31108	11146	PERDIZES	1.680	23	6873	2513	SAO GOTARDO	3.782	83	15313	6932
LIBERDADE	227	7	3179	1270	PERDOES	2.020	34	10379	5139	SAO JOAO BATISTA DO GLORIA	1.067	32	3892	1593
LIMA DUARTE	823	49	10168	3161	PERQUITO	595	23	3179	1066	SAO JOAO DA LAGOA	271	4	2435	738
LIMEIRA DO OESTE	1.202	33	4707	1276	PESCADOR	482	6	2258	887	SAO JOAO DA MATA	303	9	1435	568
LONTRA	638	10	3905	1453	PIAU	133	12	1687	787	SAO JOAO DA PONTE	531	23	12549	6062
LUISBURGO	418	15	2602	903	PIEDADE DE CARATINGA	706	23	3311	1149	SAO JOAO DAS MISSOES	442	7	8358	6133
LUISLANDIA	208	2	2522	934	PIEDADE DE PONTE NOVA	208	9	2017	871	SAO JOAO DEL REI	8.196	212	54918	20490
LUMINARIAS	297	11	2116	621	PIEDADE DO RIO GRANDE	367	10	2737	1152	SAO JOAO DO MANHUACU	858	28	4725	1425
LUZ	1.923	36	9611	3462	PIEDADE DOS GERAIS	78	5	2634	1179	SAO JOAO DO MANTENINHA	830	11	3029	1107
MACHACALIS	694	11	3349	1562	PIMENTA	599	18	4358	1658	SAO JOAO DO ORIENTE	765	22	3991	1405
MACHADO	4.431	99	20568	7239	PINGO-D'AGUA	405	9	2127	691	SAO JOAO DO PACUI	43	2	2195	717
MADRE DE DEUS DE MINAS	558	11	3334	1060	PINTOPOLIS	138	3	3224	1324	SAO JOAO DO PARAISO	1.693	20	9617	3168
MALACACHETA	1.438	26	8906	2938	PIRACEMA	103	14	3395	1456	SAO JOAO EVANGELISTA	985	15	8149	3088
MAMONAS	469	6	2510	801	PIRAJUBA	688	27	3316	926	SAO JOAO NEPOMUCENO	2.368	36	14932	5998
MANGA	1.463	17	9570	4618	PIRANGA	559	33	9901	4656	SAO JOAQUIM DE BICAS	1.710	106	13924	3817
MANHUACU	7.097	209	48088	17925	PIRANGUCU	462	15	3015	1210	SAO JOSE DA BARRA	628	17	3065	1317
MANHUMIRIM	2.098	41	10447	4063	PIRANGUINHO	924	46	3621	1565	SAO JOSE DA LAPA	2.476	43	11896	3341
MANTENA	3.172	76	14294	5390	PIRAPETINGA	2.347	30	5805	2079	SAO JOSE DA SAFIRA	403	11	1609	640
MAR DE ESPANHA	1.144	33	6653	2181	PIRAPORA	6.034	84	29396	10222	SAO JOSE DA VARGINHA	232	1	2036	786
MARAVILHAS	655	7	3469	1036	PIRAUBA	1.533	23	7092	2652	SAO JOSE DO ALEGRE	228	7	2030	713
MARIA DA FE	1.114	38	6769	2842	PITANGUI	2.184	97	11954	5134	SAO JOSE DO DIVINO	350	3	1860	652
MARIANA	9.355	97	27544	9388	PIUMHI	4.080	83	18941	6479	SAO JOSE DO GOIABAL	386	12	3216	1489
MARILAC	285	10	1859	860	PLANURA	1.805	45	5092	1425	SAO JOSE DO JACURI	310	3	3113	1362
MARIO CAMPOS	1.287	51	7331	1750	POCO FUNDO	1.588	11	10555	3792	SAO JOSE DO MANTIMENTO	239	3	1466	599
MARIPA DE MINAS	320	11	2055	973	POCOS DE CALDAS	13.393	465	90047	37254	SAO LOURENCO	5.360	133	25003	11275
MARLIERIA	375	17	2254	965	POCRANE	782	9	4579	1935	SAO MIGUEL DO ANTA	501	11	3007	1358
MARMELOPOLIS	186	6	1460	590	POMPEU	3.411	51	14037	5456	SAO PEDRO DA UNIAO	321	9	2801	1293
MARTINHO CAMPOS	1.100	31	6678	2642	PONTE NOVA	6.347	200	35982	14726	SAO PEDRO DO SUACUI	328	7	2712	1185
MARTINS SOARES	448	11	3805	1221	PONTO CHIQUE	314	13	1503	872	SAO PEDRO DOS FERROS	415	13	4290	1825
MATA VERDE	569	8	3478	1237	PONTO DOS VOLANTES	488	21	5359	1874	SAO ROMAO	258	6	4033	1519
MATERLANDIA	224	1	3378	1597	PORTEIRINHA	2.656	60	19716	6067	SAO ROQUE DE MINAS	722	16	3452	1149
MATEUS LEME	2.522	83	15054	6365	PORTO FIRME	763	15	5308	2108	SAO SEBASTIAO DA BELA VISTA	560	14	2731	901
MATHIAS LOBATO	302	11	1784	634	POTE	1.032	18	8174	2547	SAO SEBASTIAO DA VARGEM ALEGRE	202	3	1745	671
MATIAS BARBOSA	1.754	56	8422	2567	POUSO ALEGRE	22.839	440	75924	29067	SAO SEBASTIAO DO ANTA	431	11	2840	995
MATIAS CARDOSO	298	11	4240	2894	POUSO ALTO	838	26	3836	1376	SAO SEBASTIAO DO MARANHAO	452	1	4570	1544
MATIPO	1.317	32	8468	1856	PRADOS	754	18	4900	1940	SAO SEBASTIAO DO OESTE	448	11	4588	1191
MATO VERDE	1.052	15	6969	2489	PRATA	3.083	107	13050	4882	SAO SEBASTIAO DO PARAISO	6.327	251	31272	13148
MATOZINHOS	3.638	103	17993	4955	PRATAPOLIS	575	24	5383	2331	SAO SEBASTIAO DO RIO PRETO	127	2	1115	527
MATUTINA	169	5	2882	1863	PRATINHA	283	3	2070	839	SAO SEBASTIAO DO RIO VERDE	317	4	1245	579
MEDEIROS	235	1	1783	863	PRESIDENTE BERNARDES	242	8	2776	1366	SAO THOME DAS LETRAS	280	4	3397	1122
MEDINA	1.149	24	8741	4217	PRESIDENTE JUSCELINO	143	5	2471	1132	SAO TIAGO	774	15	5667	2669
MENDES PIMENTEL	806	9	3308	1687	PRESIDENTE KUBITSCHEK	190	4	2215	741	SAO TOMAS DE AQUINO	455	22	3490	1452
MERCES	445	20	5738	2377	PRESIDENTE OLEGARIO	1.011	33	8541	3042	SAO VICENTE DE MINAS	273	6	3910	1622
MESQUITA	415	5	2988	1515	PRUDENTE DE MORAIS	577	21	4932	1793	SAPUCAI-MIRIM	538	6	3202	1006
MINAS NOVAS	828	25	11577	4444	QUARTEL GERAL	150	2	1843	729	SARDOA	461	9	3320	869
MINDURI	170	7	1664	540	QUELUZITO	107	4	1284	557	SARZEDO	2.198	77	14549	5077
MIRABELA	851	19	5235	2103	RAPOSOS	1.979	42	8391	2753	SEM-PEIXE	156	5	1999	1085
MIRADOURO	817	12	5107	1999	RAUL SOARES	2.406	57	12472	5222	SENADOR AMARAL	820	9	2279	818
MIRAI	1.656	16	6344	2555	RECREIO	650	18	6075	2516	SENADOR CORTES	189	2	1130	384
MIRAVANIA	8	2	2020	1140	REDUTO	416	11	3063	1143	SENADOR FIRMINO	363	8	4704	2007
MOEDA	371	13	2504	1101	RESENDE COSTA	639	14	6105	2454	SENADOR JOSE BENTO	170	5	1037	493
MOEMA	925	11	3343	1083	RESPLENDOR	1.989	45	9122	4249	SENADOR MODESTINO GONCALVES	183	8	2112	927
MONJOLOS	61	2	1092	378	RESSAQUINHA	298	11	3066	1265	SENHORA DE OLIVEIRA	252	8	2757	1192
MONSENHOR PAULO	755	6	4337	1770	RIACHINHO	512	11	3737	1541	SENHORA DO PORTO	102	1	2105	862
MONTALVANIA	1.313	18	7220	2768	RIACHO DOS MACHADOS	561	8	4027	1310	SENHORA DOS REMEDIOS	326	15	5264	2308
MONTE ALEGRE DE MINAS	1.716	41	10767	4211	RIBEIRAO DAS NEVES	18.032	748	110869	28652	SERICITA	710	4	3491	1156
MONTE AZUL	1.521	30	11577	8627	RIBEIRAO VERMELHO	380	10	2288	1032	SERITINGA	88	1	1123	504
MONTE BELO	1.138	33	7504	2378	RIO ACIMA	985	32	4440	1349	SERRA AZUL DE MINAS	133	0	1860	570
MONTE CARMELO	4.758	171	24089	8234	RIO CASCA	1.028	40	7563	2644	SERRA DA SAUDADE	54	0	531	305
MONTE FORMOSO	381	6	2188	764	RIO DO PRADO	375	6	2312	1106	SERRA DO SALITRE	1.370	40	6923	2433
MONTE SANTO DE MINAS	1.320	46	11261	5005	RIO DOCE	277	8	2202	726	SERRA DOS AIMORES	556	10	4193	1569
MONTE SIAO	2.645	34	11395	4099	RIO ESPERA	310	10	3472	1303	SERRANIA	655	22	3412	1639
MONTES CLAROS	40.221	935	212270	72871	RIO MANSO	488	11	1909	867	SERRANOPOLIS DE MINAS	202	2	2343	867
MONTEZUMA	537	5	3417	1034	RIO NOVO	453	25	4692	2070	SERRANOS	40	0	1024	468
MORADA NOVA DE MINAS	604	12	4896	1889	RIO PARANAIBA	1.755	28	6653	3174	SERRO	1.126	17	10240	5255
MORRO DA GARÇA	107	9	1186	440	RIO PARDO DE MINAS	1.274	8	10667	6321	SETE LAGOAS	22.170	582	114303	38409
MORRO DO PILAR	161	4	1721	638	RIO PIRACICABA	1.816	27	9482	3938	SETUBINHA	214	3	4074	1243
MUNHOZ	586	14	2820	1173	RIO POMBA	1.059	36	10250	3923	SILVEIRANIA	97	3	1451	763
MURIAE	10.916	306	63843	25601	RIO PRETO	388	4	3290	1093	SILVIANOPOLIS	292	10	2952	1115
MUTUM	2.063	33	13816	4614	RIO VERMELHO	338	4	4026	1952	SIMAO PEREIRA	267	13	1735	764
MUZAMBINHO	1.719	34	11573	4024	RITAPOLIS	258	12	3039	1132	SIMONESIA	1.243	36	7799	3240
NACIP RAYDAN	234	7	1548	472	ROCHEDO DE MINAS	222	4	1532	504	SOBRALIA	262	16	3469	1146
NANUQUE	4.227	125	21216	5768	RODEIRO	916	16	4283	976	SOLEDADE DE MINAS	333	6	3033	857
NAQUE	557	19	2364	852	ROMARIA	376	8	1980	814	TABULEIRO	280	13	2765	1252
NATALANDIA	211	6	2016	772	ROSARIO DA LIMEIRA	239	6	2498	793	TAIOBEIRAS	3.474	34	10679	3871
NATERCIA	422	8	3739	1452	RUBELITA	189	2	2561	1484	TAPARUBA	320	10	1822	766
NAZARENO	496	9	4699	1842	RUBIM	1.142	24	4782	1509	TAPIRA	455	3	3365	861
NEPOMUCENO	2.327	44	13331	5499	SABARA	5.394	217	57445	19848	TAPIRAI	56	1		