

# BOLETIM EPIDEMIOLÓGICO

COVID-19: Doença causada pelo coronavírus – 19

sexta-feira, 6 de agosto de 2021



SAÚDE



MINAS  
GERAIS

GOVERNO  
DIFERENTE.  
ESTADO  
EFICIENTE.



## CENÁRIO EM MINAS GERAIS - COVID-19 CORONAVÍRUS

Total de Casos Confirmados

1.991.198

Casos em Acompanhamento

50.427

Casos Recuperados

1.889.683

Óbitos Confirmados

51.088

Fonte: Painel COVID-19 MG/Sala de Situação/SubVS/SES/MG. Dados parciais, sujeitos a alterações.

**TOTAL DE CASOS CONFIRMADOS:** soma dos casos confirmados que não evoluíram para óbito e dos óbitos confirmados por COVID-19.

**CASOS RECUPERADOS:** casos confirmados de COVID-19 que receberam alta hospitalar e/ou cumpriram isolamento domiciliar de 10 dias E estão há 72h assintomáticos (sem a utilização de medicamentos sintomáticos) E sem intercorrências.

**CASOS EM ACOMPANHAMENTO:** casos confirmados de COVID-19 que não evoluíram para óbito, cuja condição clínica permanece sendo acompanhada ou aguarda atualização pelos municípios.

**ÓBITOS CONFIRMADOS:** óbitos confirmados para COVID-19.



Nº de Casos Confirmados nas Últimas 24h

5.270



Nº de Óbitos Confirmados nas Últimas 24h

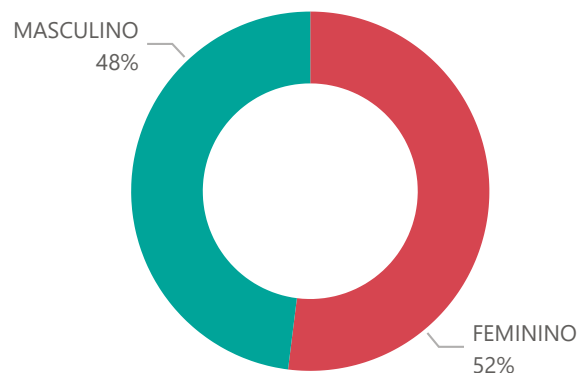
150

**Observação:** o "número de casos e óbitos confirmados nas últimas 24h" pode não retratar a ocorrência de novos casos no período, mas o total de casos notificados à SES/MG nas últimas 24h.

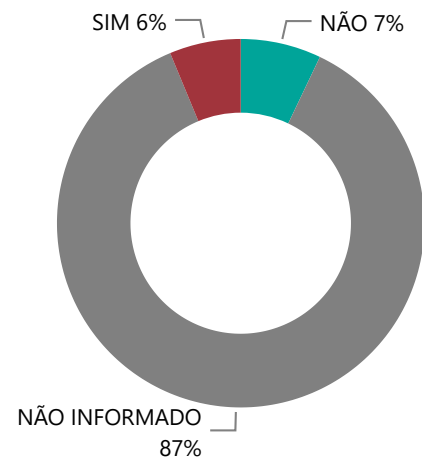
1

# PERFIL EPIDEMIOLÓGICO DOS CASOS CONFIRMADOS DE COVID-19 QUE NÃO EVOLUÍRAM PARA ÓBITO, MG, 2020-2021

## Quantidade de Casos por Sexo

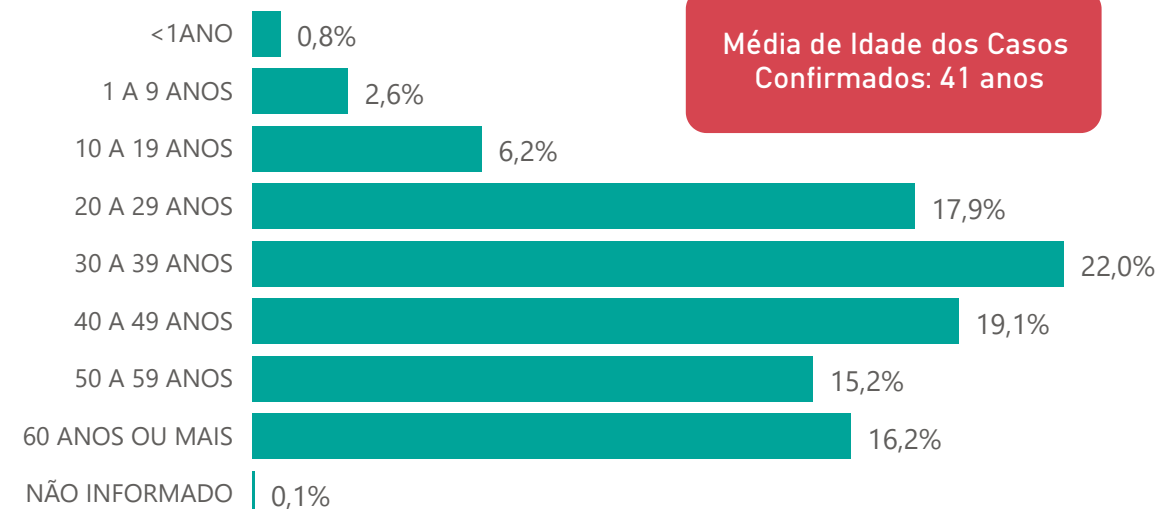


## Apresenta Fator de Risco (Comorbidade\*)

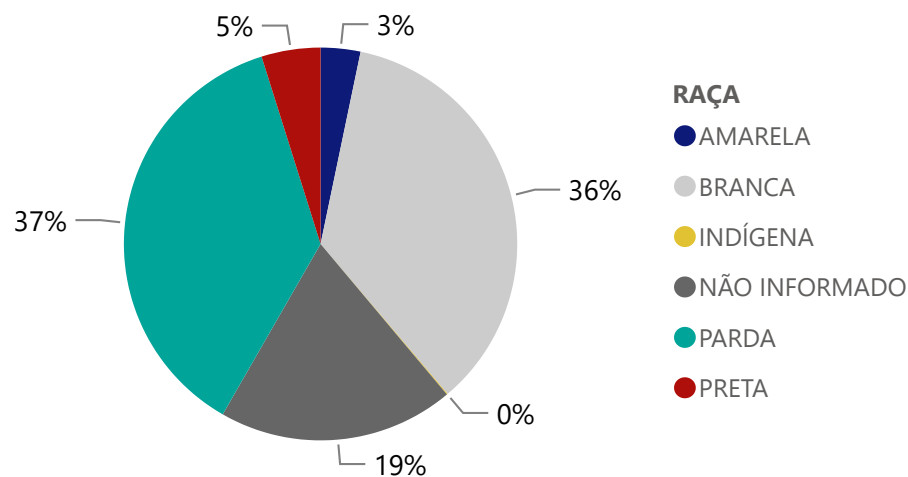


\*Dados parciais, aguardando atualização dos municípios.

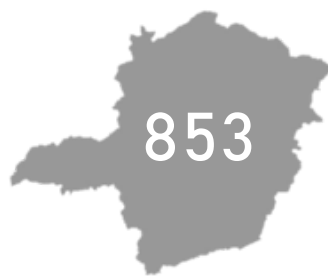
## Quantidade de casos por Faixa Etária



## Notificações por Raça



## Municípios Afetados



CMC

CORONA VÍRUS

2

## DADOS DE HOSPITALIZAÇÃO E ISOLAMENTO DOMICILIAR DOS CASOS CONFIRMADOS DE COVID-19, MG, 2020-2021

### Internados\*



176.311

### Isolamento Domiciliar



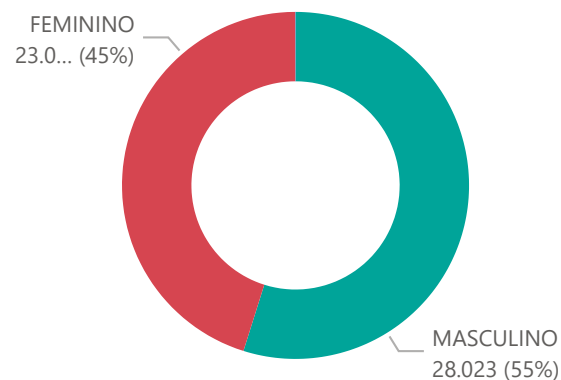
1.814.887

\*Casos confirmados de COVID-19 que precisaram de internação hospitalar na rede pública ou privada de Minas Gerais. Dados cumulativos, registrados desde o início da pandemia.

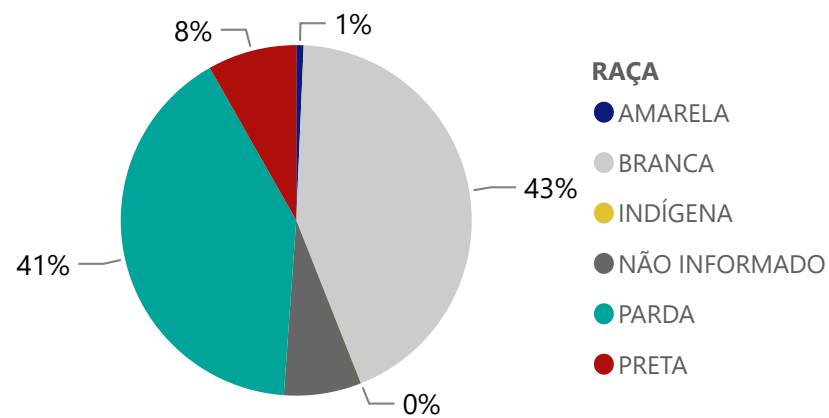
Fonte: Painel COVID-19 MG/ Sala de Situação/SubVS/SES-MG; E-SUS VE; SIVEP-Gripe. Dados parciais, sujeitos a alterações.

Fonte: Sala de Situação/SubVS/SES-MG; E-SUS VE; SIVEP-Gripe. Dados parciais, sujeitos a alterações.

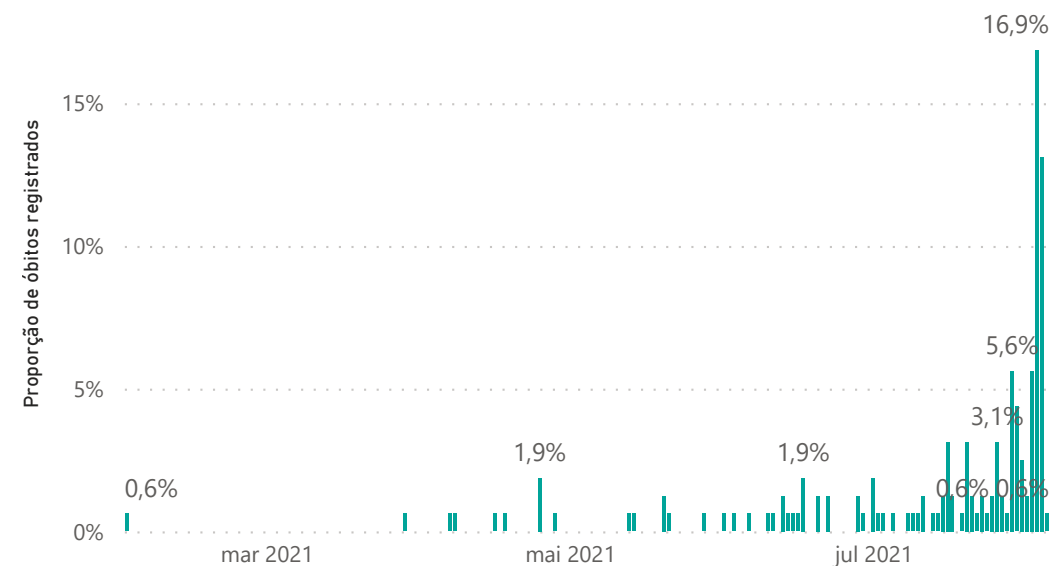
## Quantidade de Óbitos por Sexo



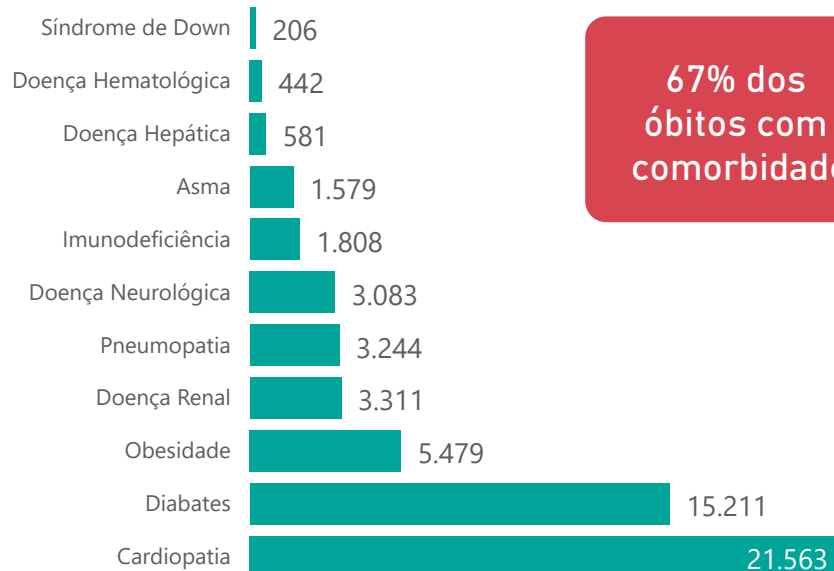
## Notificações por Raça



## Óbitos Registrados nas Últimas 24 Horas, por Data de Ocorrência



## Comorbidade\*



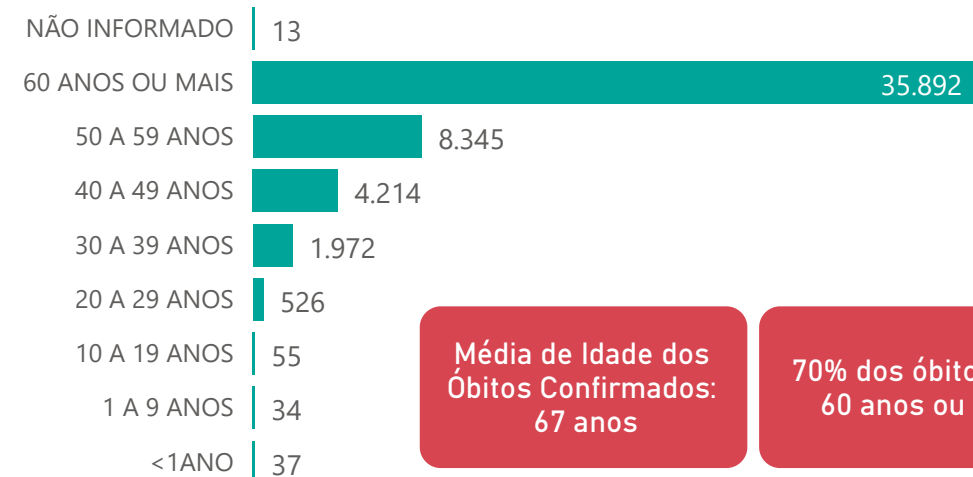
**67% dos óbitos com comorbidade**

**2,6%**

## Nº de Municípios com Óbitos



## Quantidade de Óbitos por Faixa Etária



**Média de Idade dos Óbitos Confirmados: 67 anos**

**70% dos óbitos com 60 anos ou mais**

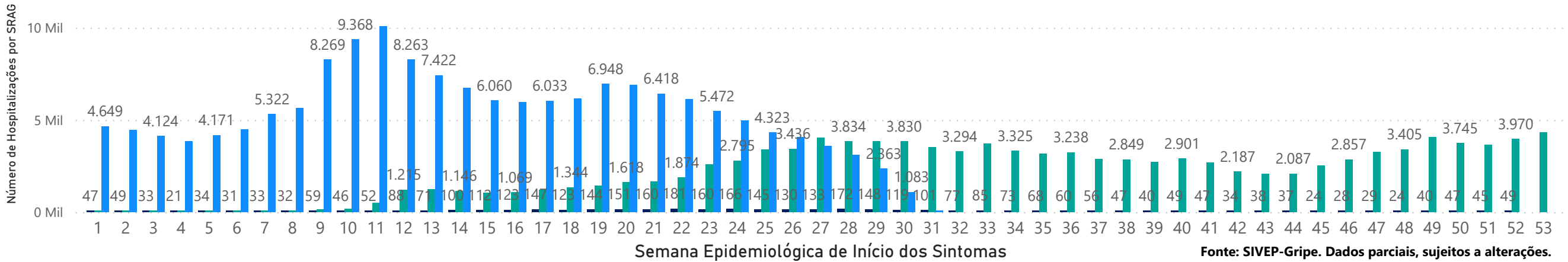
\*Os casos que evoluíram a óbito podem ter mais de uma comorbidade.

4

## HOSPITALIZAÇÕES POR SÍNDROME RESPIRATÓRIA AGUDA GRAVE (SRAG) 2019-2021

### NÚMERO DE HOSPITALIZAÇÕES POR SÍNDROME RESPIRATÓRIA AGUDA GRAVE (SRAG) SEGUNDO SEMANA EPIDEMIOLÓGICA (SE) DE INÍCIO DE SINTOMAS, MG, 2019 - 2021

ANO ● 2019 ● 2020 ● 2021



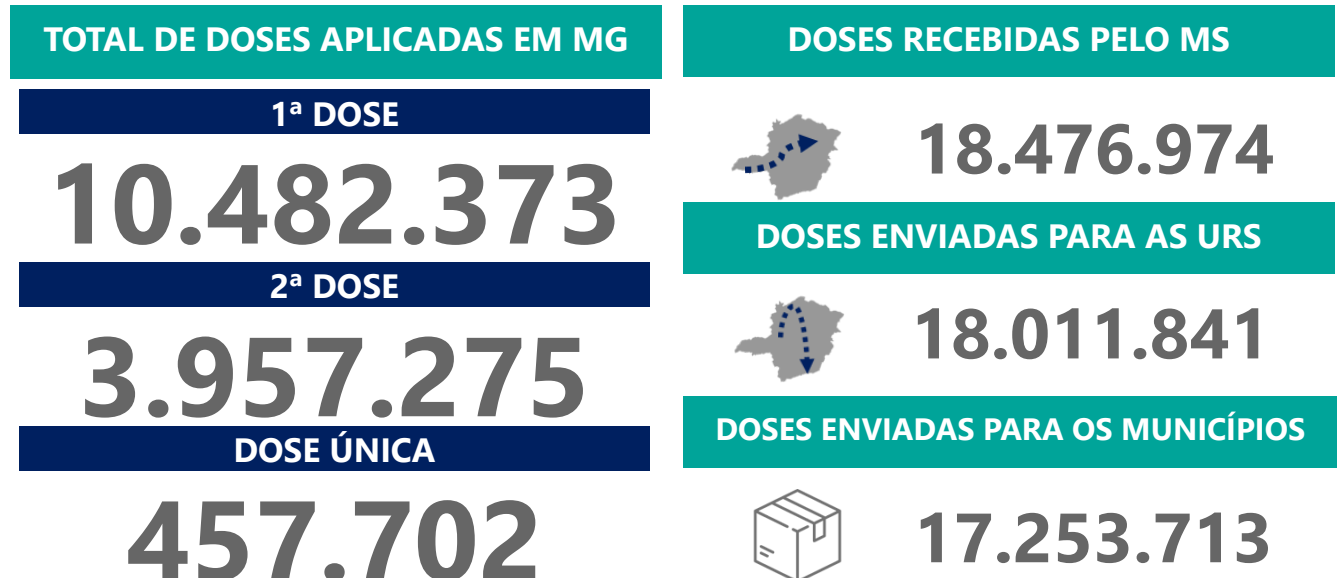
## 5 DADOS LABORATORIAIS DE COVID-19, REDE PÚBLICA-MG 2020-2021



Fonte: GAL/FUNED. COES MINAS/COVID-19/SESMG. Dados parciais, sujeitos a alterações.

\*Não apresentaram resultado que pode ser concluído como positivo ou negativo.

## 6 DADOS DE VACINAÇÃO





DISTRIBUIÇÃO DE CASOS E ÓBITOS CONFIRMADOS DA COVID-19 SEGUNDO LOCAL DE RESIDÊNCIA, MINAS GERAIS, 2020-2021

Local de Residência	Casos*	Óbitos	Doses 1 Aplicadas	Doses 2 Aplicadas
ABADIA DOS DOURADOS	520	16	4069	1340
ABAETE	1.480	37	10781	4037
ABRE CAMPO	1.238	16	6870	2690
ACAIACA	220	11	2557	1125
ACUCENA	766	34	4668	1789
AGUA BOA	587	8	5249	2404
AGUA COMPRIDA	176	8	1295	672
AGUANIL	645	8	2527	1017
AGUAS FORMOSAS	915	32	9176	2594
AGUAS VERMELHAS	450	10	5459	2009
AIMORES	1.988	71	15190	5831
AIURUOCA	319	9	3567	1504
ALAGOA	437	7	1703	638
ALBERTINA	239	9	1710	632
ALEM PARAIBA	3.171	148	20299	6919
ALFENAS	10.053	198	28817	9100
ALFREDO VASCONCELOS	582	13	3119	1320
ALMENARA	4.375	47	18533	6705
ALPERCATA	480	20	3782	1378
ALPINOPOLIS	1.490	38	9559	3280
ALTEROSA	718	33	7420	3890
ALTO CAPARAO	400	9	2554	959
ALTO JEQUITIBA	844	11	4187	1472
ALTO RIO DOCE	499	28	6119	2822
ALVARENGA	509	4	2645	794
ALVINOPOLIS	709	22	7885	3614
ALVORADA DE MINAS	273	3	1781	634
AMPARO DO SERRA	156	8	2635	1109
ANDRADAS	3.836	118	21483	8001
ANDRELANDIA	192	14	4218	2283
ANGELANDIA	250	3	3558	1189
ANTONIO CARLOS	737	16	5623	2513
ANTONIO DIAS	566	26	5522	1999
ANTONIO PRADO DE MINAS	161	5	1267	682
ARACAI	71	1	1312	526
ARACITABA	81	9	1310	645
ARACUAI	1.871	51	15645	6802
ARAGUARI	16.845	424	53179	21437
ARANTINA	206	4	1861	622
ARAPONGA	651	9	3786	617
ARAPORA	1.968	35	3701	1474
ARAPUA	281	2	1910	987
ARAUJOS	891	13	3934	1303
ARAXA	13.811	230	50651	21152
ARCEBURGO	1.221	33	4991	2209
ARCOS	5.498	112	20616	7833
AREADO	1.155	28	7071	2798
ARGIRITA	273	7	1636	651
ARICANDUVA	141	0	2667	1070
ARINOS	812	27	8832	3219
ASTOLFO DUTRA	1.321	25	7684	2619
ATALEIA	1.164	11	5325	3655
AUGUSTO DE LIMA	267	10	2241	965
BAEPENDI	1.508	32	9852	4370
BALDIM	648	22	3045	1263
BAMBUI	1.774	31	12862	5098
BANDEIRA	465	9	2675	913
BANDEIRA DO SUL	646	15	2868	1002
BARAO DE COCAIS	4.073	66	15526	6844
BARAO DE MONTE ALTO	321	12	3284	1567
BARBACENA	8.400	288	77753	33903
BARRA LONGA	405	10	3166	1404
BARROSO	1.997	56	12231	4023
BELA VISTA DE MINAS	863	24	4581	1270
BELMIRO BRAGA	198	3	2059	771
BELO HORIZONTE	256.405	6.295	1391716	586849
BELO ORIENTE	2.620	68	11024	4354
BELO VALE	1.006	12	4472	2007
BERILO	152	1	6914	3634
BERIZAL	243	1	2778	1011
BERTOPOLIS	481	3	2663	1268
BETIM	29.419	1.306	191683	65771
BIAS FORTES	110	3	2517	1153
BICAS	1.386	44	8141	4063
BIQUINHAS	133	2	1410	764
BOA ESPERANCA	4.679	140	18608	8331
BOCAINA DE MINAS	180	7	2473	1103
BOCAIUVA	2.496	67	18851	6632
BOM DESPACHO	5.144	90	23780	9234
BOM JARDIM DE MINAS	487	3	3676	1486
BOM JESUS DA PENHA	649	17	2237	1151
BOM JESUS DO AMPARO	258	7	3284	1496
BOM JESUS DO GALHO	762	33	7962	2785
BOM REPOUSO	1.099	24	4905	1834
BOM SUCESSO	1.162	22	9101	3589
BONFIM	455	16	5322	2586
BONFINOPOLIS DE MINAS	517	14	3062	1423
BONITO DE MINAS	101	0	4279	2025
BORDA DA MATA	1.847	54	10677	3924
BOTELHOS	1.770	30	6918	2911
BOTUMIRIM	232	4	2758	822
BRAS PIRES	266	8	2589	1096
BRASILANDIA DE MINAS	1.434	24	6265	1969
BRASILIA DE MINAS	1.337	9	15474	6689
BRAUNAS	236	10	2850	1406
BRAZOPOLIS	854	33	6859	3105
BRUMADINHO	3.857	87	21326	7605
BUENO BRANDAO	927	30	5177	2291
BUENOPOLIS	293	12	3598	1734
BUGRE	358	13	2485	1037
BURITIS	1.930	39	9664	3194
BURITIZEIRO	1.442	33	10867	3507
CABECEIRA GRANDE	452	6	3174	910
CABO VERDE	730	9	6344	2516
CACHOEIRA DA PRATA	213	13	2079	741
CACHOEIRA DE MINAS	1.033	16	6101	2185
CACHOEIRA DE PAJEU	513	11	3772	1285
CACHOEIRA DOURADA	168	2	1714	672
CAETANOPOLIS	1.091	19	5301	1521
CAETE	2.008	69	20164	8289
CAIANA	149	7	2519	827
CAJURI	417	4	2286	1228
CALDAS	981	35	7770	2646
CAMACHO	131	2	1436	744
CAMANDUCAIA	3.329	69	10947	3293
CAMBUI	3.961	59	12019	5566
CAMBUQUIRA	815	25	6704	2229
CAMPANARIO	240	6	1779	686
CAMPANHA	2.053	40	7584	2465
CAMPESTRE	1.998	41	10261	3659
CAMPINA VERDE	1.320	33	10581	3284
CAMPO AZUL	210	0	1506	697
CAMPO BELO	6.761	204	26660	10670
CAMPO DO MEIO	901	16	7045	2033
CAMPO FLORIDO	974	15	3688	1232
CAMPOS ALTOS	1.217	23	4933	1501
CAMPOS GERAIS	2.362	43	15047	5337
CANA VERDE	617	8	2746	1411
CANAA	345	1	2551	1056
CANAPOLIS	1.456	33	5578	2078
CANDEIAS	792	21	8547	4229
CANTAGALO	239	4	2442	911
CAPARAO	353	7	2023	777
CAPELA NOVA	156	5	2566	1111
CAPELINHA	2.891	32	16527	6056
CAPETINGA	804	28	3509	1436
CAPIIM BRANCO	788	18	3519	989
CAPINOPOLIS	2.264	44	7875	2949
CAPITAO ANDRADE	434	20	3067	1098
CAPITAO ENEAS	1.224	18	5753	1646
CAPITOLIO	1.144	36	5459	2124
CAPUTIRA	938	17	4693	1806

Local de Residência	Casos*	Óbitos	Doses 1 Aplicadas	Doses 2 Aplicadas
CARAI	994	16	10672	3592
CARANAIBA	121	4	1836	751
CARANDAI	1.955	51	11684	4603
CARANGOLA	3.919	106	20364	6472
CARATINGA	9.538	246	46053	14994
CARBONITA	626	5	4495	1399
CAREACU	615	12	3447	1464
CARLOS CHAGAS	2.304	38	9353	3697
CARMESIA	106	1	1703	551
CARMO DA CACHOEIRA	587	14	5468	2154
CARMO DA MATA	904	9	5321	2397
CARMO DE MINAS	885	22	6553	2552
CARMO DO CAJURU	1.160	42	10512	3403
CARMO DO PARANAIBA	3.048	106	16802	6839
CARMO DO RIO CLARO	1.399	55	9325	3807
CARMOPOLIS DE MINAS	2.154	51	9272	2670
CARNEIRINHO	1.173	43	5670	2109
CARRANÇAS	346	10	2357	953
CARVALHOPOLIS	229	4	2364	897
CARVALHOS	219	2	2640	1004
CASA GRANDE	80	4	1133	573
CASCALHO RICO	203	4	1693	717
CASSIA	1.518	50	8679	3897
CATAGUASES	7.337	252	39738	15207
CATAS ALTAS	502	12	2517	973
CATAS ALTAS DA NORUEGA	110	4	1630	923
CATUJI	543	7	3161	875
CATUTI	229	4	2620	1084
CAXAMBU	1.614	44	12931	4326
CEDRO DO ABAETE	37	0	792	382
CENTRAL DE MINAS	690	31	3401	1336
CENTRALINA	1.183	50	5336	2012
CHACARA	219	10	2472	720
CHALE	667	9	3175	1368
CHAPADA DO NORTE	214	3	6549	2877
CHAPADA GAUCHA	1.102	12	6031	2271
CHIADOR	321	7	1527	566
CIPOOTANEA	496	21	3298	1401
CLARAVAL	505	3	2409	845
CLARO DOS POCOES	440	10	3970	1470
CLAUDIO	3.908	63	14456	3813
COIMBRA	563	11	3653	1741
COLUNA	408	6	4199	2042
COMENDADOR GOMES	397	5	1553	628
COMERCINHO	375	6	3297	1613
CONCEICAO DA APARECIDA	701	9	4566	2075
CONCEICAO DA BARRA DE MINAS	258	3	2008	912
CONCEICAO DAS ALAGOAS	4.398	131	10045	2995
CONCEICAO DAS PEDRAS	165	3	1181	536
CONCEICAO DE IPANEMA	381	3	2215	850
CONCEICAO DO MATO DENTRO	2.885	36	10205	3158
CONCEICAO DO PARA	326	10	3192	978
CONCEICAO DO RIO VERDE	1.209	22	6444	2221
CONCEICAO DOS OUROS	1.027	34	6239	1704
CONEGO MARINHO	115	2	3040	1280
CONFINS	535	15	9963	1249
CONGONHAL	1.286	30	5617	2402
CONGONHAS	8.031	104	26690	9437
CONGONHAS DO NORTE	93	3	2055	859
CONQUISTA	747	13	4203	1354
CONSELHEIRO LAFAIETE	14.376	270	58881	23064
CONSELHEIRO PENA	2.195	31	11031	4071
CONSOLACAO	70	3	1096	416
CONTAGEM	42.593	1.797	299772	109218
COQUEIRAL	690	21	4415	2104
CORACAO DE JESUS	718	19	12330	3818
CORDISBURGO	383	17	4493	1443
CORDISLANDIA	262	3	1256	658
CORINTO	1.231	44	10649	3532
COROACI	476	11	4703	2063
COROMANDEL	2.079	90	14304	5206
CORONEL FABRICIANO	13.663	331	47454	20957
CORONEL MURTA	308	5	4263	1605
CORONEL PACHECO	198	10	1781	651
CORONEL XAVIER CHAVES	305	4	1953	856
CORREGO DANTA	163	7	2347	1004
CORREGO DO BOM JESUS	449	8	2237	1105
CORREGO FUNDO	662	8	3249	1038
CORREGO NOVO	300	13	1500	480
COUTO DE MAGALHAES DE MINAS	111	5	2722	977
CRISOLITA	253	3	2558	875
CRISTAIS	1.451	29	7074	2379
CRISTALIA	389	3	2306	710
CRISTIANO OTONI	440	15	2502	889
CRISTINA	528	8	4892	1852
CRUCILANDIA	463	7	2872	1296
CRUZEIRO DA FORTALEZA	347	6	2079	912
CRUZILIA	1.233	37	8433	3867
CUPARAQUE	483	7	2484	966
CURRAL DE DENTRO	643	10	3128	997
CURVELO	4.830	266	41656	15656
DATAS	530	11	2380	784
DELFIN MOREIRA	450	24	3779	1380
DELFINOPOLIS	446	9	3964	1549
DELTA	1.462	23	3712	1028
DESCOBERTO	351	10	2812	1100
DESTERRO DE ENTRE RIOS	358	10	4241	1686
DESTERRO DO MELO	145	0	1375	1034
DIAMANTINA	4.365	90	24077	8803
DIOGO DE VASCONCELOS	149	0	2115	974
DIONISIO	352	15	4565	1793
DIVINESIA	326	8	2285	727
DIVINO	1.560	32	10903	4041
DIVINO DAS LARANJEIRAS	329	14	3068	1198
DIVINOLANDIA DE MINAS	384	10	4208	1525
DIVINOPOLIS	18.156	574	115601	49357
DIVISA ALEGRE	363	10	2864	951
DIVISA NOVA	505	13	2912	1103
DIVISOPOLIS	477	7	4366	1522
DOM BOSCO	296	9	2281	698



**DISTRIBUIÇÃO DE CASOS E ÓBITOS CONFIRMADOS DA COVID-19 SEGUNDO LOCAL DE RESIDÊNCIA, MINAS GERAIS, 2020-2021**

Local de Residência	Casos*	Óbitos	Doses 1 Aplicadas	Doses 2 Aplicadas	Local de Residência	Casos*	Óbitos	Doses 1 Aplicadas	Doses 2 Aplicadas	Local de Residência	Casos*	Óbitos	Doses 1 Aplicadas	Doses 2 Aplicadas
LAGOA DOURADA	784	14	5702	2151	PEDRA BONITA	393	8	2608	820	SAO FRANCISCO	1.387	38	25834	8002
LAGOA FORMOSA	2.018	60	10715	5367	PEDRA DO ANTA	162	2	1813	1012	SAO FRANCISCO DE PAULA	441	8	3149	1212
LAGOA GRANDE	789	30	4040	1643	PEDRA DO INDAIA	315	7	2430	860	SAO FRANCISCO DE SALES	805	28	2773	937
LAGOA SANTA	5.641	121	27038	10654	PEDRA DOURADA	193	1	1198	360	SAO FRANCISCO DO GLORIA	433	6	2814	1256
LAJINHA	2.505	39	8816	3601	PEDRALVA	458	13	5508	2738	SAO GERALDO	979	26	6063	1955
LAMBARI	1.761	39	10185	3616	PEDRAS DE MARIA DA CRUZ	184	10	4488	3179	SAO GERALDO DA PIEDADE	248	11	1939	705
LAMIM	118	3	2296	1023	PEDRINOPOLIS	423	8	1969	806	SAO GERALDO DO BAIXO	212	7	1757	547
LARANJAL	644	26	4166	1615	PEDRO LEOPOLDO	5.419	187	29965	10408	SAO GONCALO DO ABAETE	405	12	3770	1419
LASSANCE	425	6	3364	1253	PEDRO TEIXEIRA	25	0	1108	414	SAO GONCALO DO PARA	557	22	5379	1718
LAVRAS	8.215	160	53927	18436	PEQUERI	211	6	1911	663	SAO GONCALO DO RIO ABAIXO	1.298	25	8059	2518
LEANDRO FERREIRA	296	7	1765	660	PEQUI	340	9	2294	901	SAO GONCALO DO RIO PRETO	208	5	1804	843
LEME DO PRADO	172	3	2410	1000	PERDIGAO	1.133	14	3433	948	SAO GONCALO DO SAPUCAI	2.584	61	11636	4394
LEOPOLDINA	5.367	148	30670	11125	PERDIZES	1.674	23	6455	2121	SAO GOTARDO	3.735	82	15313	6932
LIBERDADE	227	7	3061	1260	PERDOES	2.011	34	10379	5139	SAO JOAO BATISTA DO GLORIA	1.067	30	3792	1593
LIMA DUARTE	823	48	10168	3161	PERQUITO	595	23	3179	1066	SAO JOAO DA LAGOA	260	4	2435	738
LIMEIRA DO OESTE	1.200	33	4649	1246	PESCADOR	482	6	2258	887	SAO JOAO DA MATA	301	9	1435	568
LONTRA	635	10	3874	1453	PIAU	132	12	1651	759	SAO JOAO DA PONTE	531	23	12465	5832
LUISBURGO	418	15	2548	903	PIEDADE DE CARATINGA	707	22	3253	1091	SAO JOAO DAS MISSOES	442	7	8336	6105
LUISLANDIA	207	2	2522	934	PIEDADE DE PONTE NOVA	208	9	2015	871	SAO JOAO DEL REI	8.167	212	54154	20490
LUMINARIAS	297	11	2116	621	PIEDADE DO RIO GRANDE	367	10	2737	1152	SAO JOAO DO MANHUACU	856	28	4580	1425
LUZ	1.917	36	9379	3164	PIEDADE DOS GERAIS	78	5	2505	1015	SAO JOAO DO MANTENINHA	826	11	3003	1104
MACHACALIS	694	11	3349	1529	PIMENTA	597	18	4172	1570	SAO JOAO DO ORIENTE	765	22	3991	1331
MACHADO	4.415	98	19533	6993	PINGO-D'AGUA	397	9	2127	691	SAO JOAO DO PACUI	43	2	1810	623
MADRE DE DEUS DE MINAS	555	11	3321	1042	PINTOPOLIS	135	3	3224	1324	SAO JOAO DO PARAISO	1.691	20	9617	3168
MALACACHETA	1.437	26	8906	2911	PIRACEMA	103	14	3395	1372	SAO JOAO EVANGELISTA	982	15	8149	3088
MAMONAS	467	6	2510	801	PIRAJUBA	683	27	3154	924	SAO JOAO NEPOMUCENO	2.368	36	14905	5998
MANGA	1.463	17	9509	4494	PIRANGA	558	33	9823	4651	SAO JOAQUIM DE BICAS	1.708	107	13924	3817
MANHUACU	7.084	209	48088	17925	PIRANGUCU	462	15	3015	1210	SAO JOSE DA BARRA	629	16	3065	1317
MANHUMIRIM	2.096	41	10447	4063	PIRANGUINHO	924	44	3621	1565	SAO JOSE DA LAPA	2.460	43	11821	3337
MANTENA	3.163	76	14287	5223	PIRAPETINGA	2.326	30	5749	1898	SAO JOSE DA SAFIRA	403	11	1567	640
MAR DE ESPANHA	1.133	33	6653	2181	PIRAPORA	6.002	84	29360	9973	SAO JOSE DA VARGINHA	230	1	2036	786
MARAVILHAS	652	7	3469	1036	PIRAUBA	1.533	23	7092	2652	SAO JOSE DO ALEGRE	228	7	2030	713
MARIA DA FE	1.098	38	6755	2800	PITANGUI	2.184	97	11749	4985	SAO JOSE DO DIVINO	350	3	1860	652
MARIANA	9.280	98	27544	9388	PIUMHI	3.992	81	18567	6177	SAO JOSE DO GOIABAL	385	12	3216	1489
MARILAC	285	10	1859	860	PLANURA	1.796	45	5092	1425	SAO JOSE DO JACURI	307	3	3025	1343
MARIO CAMPOS	1.287	51	7331	1750	POCO FUNDO	1.585	11	9618	3296	SAO JOSE DO MANTIMENTO	239	3	1448	584
MARIPE DE MINAS	320	11	2046	734	POCOS DE CALDAS	13.340	463	87217	35791	SAO LOURENCO	5.331	132	25003	11275
MARLIERIA	373	17	2167	847	POCRANE	782	9	4465	1875	SAO MIGUEL DO ANTA	495	11	3007	1358
MARMELOPOLIS	186	6	1460	590	POMPEU	3.407	51	13147	4335	SAO PEDRO DA UNIAO	321	9	2801	1293
MARTINHO CAMPOS	1.095	31	6455	2622	PONTE NOVA	6.335	199	34989	14726	SAO PEDRO DO SUACUI	320	7	2631	1101
MARTINS SOARES	448	11	3805	1221	PONTO CHIQUE	312	13	1500	870	SAO PEDRO DOS FERROS	415	13	4290	1825
MATA VERDE	551	8	3478	1237	PONTO DOS VOLANTES	487	21	5347	1813	SAO ROMAO	258	6	4033	1519
MATERLANDIA	224	1	3378	1597	PORTEIRINHA	2.642	60	19375	6023	SAO ROQUE DE MINAS	713	16	3452	1149
MATEUS LEME	2.515	83	15054	6365	PORTO FIRME	763	14	5308	2108	SAO SEBASTIAO DA BELA VISTA	559	14	2624	820
MATHIAS LOBATO	301	11	1746	622	POTE	1.024	18	8174	2547	SAO SEBASTIAO DA VARGEM ALEGRE	202	3	1674	599
MATIAS BARBOSA	1.754	56	8422	2567	POUSO ALEGRE	22.843	436	75924	29067	SAO SEBASTIAO DO ANTA	429	11	2743	995
MATIAS CARDOSO	299	10	4240	2894	POUSO ALTO	838	26	3836	1376	SAO SEBASTIAO DO MARANHAO	448	1	4570	1544
MATIPO	1.315	32	8105	1856	PRADOS	754	18	4890	1936	SAO SEBASTIAO DO OESTE	448	11	4588	1191
MATO VERDE	1.038	15	6969	2489	PRATA	3.071	107	12650	4466	SAO SEBASTIAO DO PARAISO	6.296	249	31261	13108
MATOZINHOS	3.623	103	16916	4157	PRATAPOLIS	572	24	5316	2247	SAO SEBASTIAO DO RIO PRETO	126	2	1115	505
MATUTINA	169	5	2751	1735	PRATINHA	283	3	2070	839	SAO SEBASTIAO DO RIO VERDE	317	4	1238	511
MEDIROS	235	1	1783	863	PRESIDENTE BERNARDES	242	8	2776	1366	SAO THOME DAS LETRAS	278	3	3364	940
MEDINA	1.140	24	8994	4228	PRESIDENTE JUSCELINO	143	5	2443	1104	SAO TIAGO	774	13	5401	2325
MENDES PIMENTEL	800	9	3308	1620	PRESIDENTE KUBITSCHEK	189	4	2215	740	SAO TOMAS DE AQUINO	454	22	3490	1452
MERCES	445	20	5738	2377	PRESIDENTE OLEGARIO	1.004	32	8541	3042	SAO VICENTE DE MINAS	273	6	3820	1603
MESQUITA	415	5	2948	1513	PRUDENTE DE MORAIS	569	21	4932	1793	SAPUCAI-MIRIM	538	6	3202	1006
MINAS NOVAS	826	25	11577	4444	QUARTEL GERAL	150	2	1843	729	SARDOA	461	9	3109	842
MINDURI	170	7	1664	540	QUELUZITO	107	4	1229	532	SARZEDO	2.168	77	14079	4681
MIRABELA	851	19	5235	2103	RAPOSOS	1.979	42	8391	2753	SEM-PEIXE	156	5	2000	1069
MIRADOURO	817	12	5107	1999	RAUL SOARES	2.397	57	12372	5066	SENADOR AMARAL	820	9	2279	818
MIRAI	1.640	16	6344	2555	RECREIO	649	18	5826	2499	SENADOR CORTES	189	2	1106	377
MIRAVANIA	8	2	2020	1140	REDUTO	417	10	2407	764	SENADOR FIRMINO	363	8	4470	2000
MOEDA	371	13	2504	1101	RESENDE COSTA	639	14	6009	2393	SENADOR JOSE BENTO	170	5	1037	493
MOEMA	925	11	3343	1083	RESPLENDOR	1.985	45	9027	4205	SENADOR MODESTINO GONCALVES	183	8	2084	901
MONJOLOS	61	2	1092	378	RESSAQUINHA	297	11	3066	1265	SENHORA DE OLIVEIRA	248	8	2649	1190
MONSENHOR PAULO	745	6	4337	1770	RIACHINHO	512	11	3726	1531	SENHORA DO PORTO	102	1	2047	844
MONTALVANIA	1.306	18	7093	2435	RIACHO DOS MACHADOS	561	8	3996	1306	SENHORA DOS REMEDIOS	326	14	5136	2313
MONTE ALEGRE DE MINAS	1.716	41	10767	4211	RIBEIRAO DAS NEVES	18.036	744	110869	28652	SERICITA	710	4	3491	1156
MONTE AZUL	1.521	30	11577	8627	RIBEIRAO VERMELHO	378	10	2211	888	SERITINGA	88	1	1123	504
MONTE BELO	1.136	33	5863	1968	RIO ACIMA	985	32	4440	1349	SERRA AZUL DE MINAS	133	0	1858	546
MONTE CARMELO	4.729	171	22570	8223	RIO CASCA	1.027	40	7563	2644	SERRA DA SAUDADE	54	0	531	305
MONTE FORMOSO	381	6	2188	764	RIO DO PRADO	376	5	2312	1106	SERRA DO SALITRE	1.369	40	6703	2376
MONTE SANTO DE MINAS	1.322	44	11261	5005	RIO DOCE	277	8	2202	726	SERRA DOS AIMORES	556	10	4193	1569
MONTE SIAO	2.645	34	11004	3618	RIO ESPERA	310	10	3383	1303	SERRANIA	655	22	3412	1637
MONTES CLAROS	40.135	935	210980	72070	RIO MANSO	488	11	1909	867	SERRANOPOLIS DE MINAS	202	2	2343	869
MONTEZUMA	536	5	3417	1034	RIO NOVO	454	24	4632	2054	SERRANOS	39	0	1024	468
MORADA NOVA DE MINAS	603	12	4896	1889	RIO PARANAIBA	1.750	28	6394	2940	SERRO	1.126	17	10240	5255
MORRO DA GARÇA	107	9	1186	440	RIO PARDO DE MINAS	1.253	8	10667	6321	SETE LAGOAS	22.141	579	114303	38409
MORRO DO PILAR	161	4	1721	638	RIO PIRACICABA	1.785	27	9482	3938	SETUBINHA	213	3	4074	1243
MUNHOZ	586	14	2820	1173	RIO POMBA	1.059	36	10250	3923	SILVEIRANIA	97	3	1451	763
MURIAE	10.917	305	63071	25162	RIO PRETO	387	4	3248	1092	SILVIANOPOLIS	291	10	2952	1115
MUTUM	2.056	33	13665	4559	RIO VERMELHO	338	4	4026	1952	SIMAO PEREIRA	267	13	1681	711
MUZAMBINHO	1.719	34	11573	4024	RITAPOLIS	258	12	2929	1090	SIMONESIA	1.243	36	7337	2692
NACIP RAYDAN	234	7	1548	472	ROCHEDO DE MINAS	222	4	1444	495	SOBRALIA	264	14	3469	1146
NANUQUE	4.226	125	20674	5694	RODEIRO	916	16	4283	976	SOLEDADE DE MINAS	333	6	3022	854
NAQUE	557	19	2364	852	ROMARIA	376	8	1883	814	TABULEIRO	280	13	2765	1252
NATALANDIA	210	6	1920	736	ROSARIO DA LIMEIRA	235	6	2498	793	TAIOBEIRAS	3.469	34	10679	3871
NATERCIA	422	8	3511	1305	RUBELITA	189	2	2561	1484	TAPARUBA	320	10	1822	766
NAZARENO	492	9	4452	1674	RUBIM	1.142	24	4782	1509	TAPIRA	455	3	3363	837
NEPOMUCENO	2.318	44	13331	5495	SABARA	5.389	215	57445	19848	TAPIRAI	56			