

**BOLETIM
ESPECIAL
MACRORREGIÃO
OESTE
NUMERO 28/2021**



Governador do Estado de Minas Gerais
Romeu Zema Neto

Secretário de Estado de Saúde de Minas Gerais
Fábio Baccheretti Vitor

Secretário de Estado Adjunto
André Luiz Moreira dos Anjos

Chefia de Gabinete
Luiza Hermeto Coutinho Campos

Assessora de Comunicação Social
Aguardando publicação

Subsecretaria de Políticas e Ações de Saúde
Naila Marcela Nery Ferrari

Subsecretaria de Regulação do Acesso a Serviços e Insumos de Saúde
Juliana Ávila Teixeira

Subsecretaria de Inovação e Logística em Saúde
André de Andrade Ranieri

Subsecretaria de Gestão Regional
Darlan Venâncio Thomaz Pereira

Subsecretaria de Vigilância em Saúde
Janaína Passos de Paula

Dirigente da Regional de Saúde
Julio Barata

Organização
Caroline Nogueira
Edilberto Flávio dos Santos
Eliane Peixoto
Julio Barata
Mauricio Couto Silva
Carlos Antônio da Silva

Elaboração
Maurício Couto Silva

■ Apresentação

Este boletim tem como objetivo descrever os aspectos epidemiológicos e assistenciais relacionados aos casos de COVID-19 na Macrorregião Oeste e orientar as ações de vigilância, prevenção e controle.

1. SITUAÇÃO DA COVID-19 NO MUNDO, BRASIL E MINAS GERAIS

Para essas informações, acesse o Boletim Epidemiológico e Assistencial Covid-19 - Edição Especial, disponível no link abaixo.

<http://coronavirus.saude.mg.gov.br/transparencia/boletim/boletim-epidemiologico-edicao-especial>

Indicamos os sítios oficiais para informações atualizadas sobre os cenários:

- Informes Epidemiológicos e Boletins Especiais de Minas Gerais (<http://coronavirus.saude.mg.gov.br/boletim>)
- Painel de Monitoramento COVID-19 em Minas Gerais (<http://coronavirus.saude.mg.gov.br/painel>)
- OMS (<https://covid19.who.int/>)
- Our World in Data (<https://ourworldindata.org/coronavirus-data>)
- Ministério da Saúde (<https://covid.saude.gov.br/>)
- CONASS (<http://www.conass.org.br/painelconasscovid19/>)

2. CENÁRIO DA MACRORREGIÃO

Total de Casos Confirmados

122.653

Casos em Acompanhamento

5.671

Casos Recuperados

114.039

Óbitos Confirmados

2.943

Fonte: Sala de Situação/SubVS/SES-MG <[Painel de Monitoramento dos Casos de COVID-19](#)>. *SIVEP GRIPE. Dados parciais, sujeitos a alterações. Atualizado em 04/082021.

As informações de casos de cada município pode ser checada diariamente no Painel de Monitoramento de Casos da SES/MG <<http://coronavirus.saude.mg.gov.br/painel>>, bem como no Boletim Estadual Diário <<http://coronavirus.saude.mg.gov.br/boletim>>.

As divergências desse total com os demais dados apresentados no documento se devem ao horário de extração no banco de dados.

2.1 CASOS CONFIRMADOS DE COVID-19 POR MUNICÍPIO

Município de Residência	Casos Confirmado (Incluindo óbitos)
AGUANIL	653
ARAUJOS	904
ARCOS	5575
BAMBUÍ	1805
BOM DESPACHO	5175
CAMACHO	133
CAMPO BELO	6927
CANA VERDE	625

CANDEIAS	806
CARMO DA MATA	909
CARMO DO CAJURU	1179
CARMOPOLIS DE MINAS	2195
CLAUDIO	3971
CONCEICAO DO PARA	334
CORREGO DANTA	170
CORREGO FUNDO	665
CRISTAIS	1460
DIVINOPOLIS	18494
DORES DO INDAIA	1208
ESTRELA DO INDAIA	62
FORMIGA	9821
IGARATINGA	1022
IGUATAMA	625
ITAGUARA	2066
ITAPECERICA	1429
ITATIAIUCU	564
ITAUNA	11410
JAPARAIBA	360
LAGOA DA PRATA	7557
LEANDRO FERREIRA	303
LUZ	1924
MARTINHO CAMPOS	1125
MEDEIROS	236
MOEMA	936
NOVA SERRANA	6275
OLIVEIRA	5001
ONCA DE PITANGUI	154
PAINS	725
PARA DE MINAS	5918
PASSA TEMPO	1003
PEDRA DO INDAIA	322
PERDIGAO	1144
PIRACEMA	117
PITANGUI	2278
SANTANA DO JACARE	416
SANTO ANTONIO DO AMPARO	1158
SANTO ANTONIO DO MONTE	3690
SAO FRANCISCO DE PAULA	444
SAO GONCALO DO PARA	579
SAO JOSE DA VARGINHA	231
SAO SEBASTIAO DO OESTE	459

SERRA DA SAUDADE	54
TAPIRAI	57
Total Geral	122653

Fonte: Sala de Situação/SubVS/SES-MG <[Painel de Monitoramento dos Casos de COVID-19](#)>. Dados parciais, sujeitos a alterações. Atualizado em 04/08/2021..

2.2 ÓBITOS CONFIRMADOS POR COVID-19

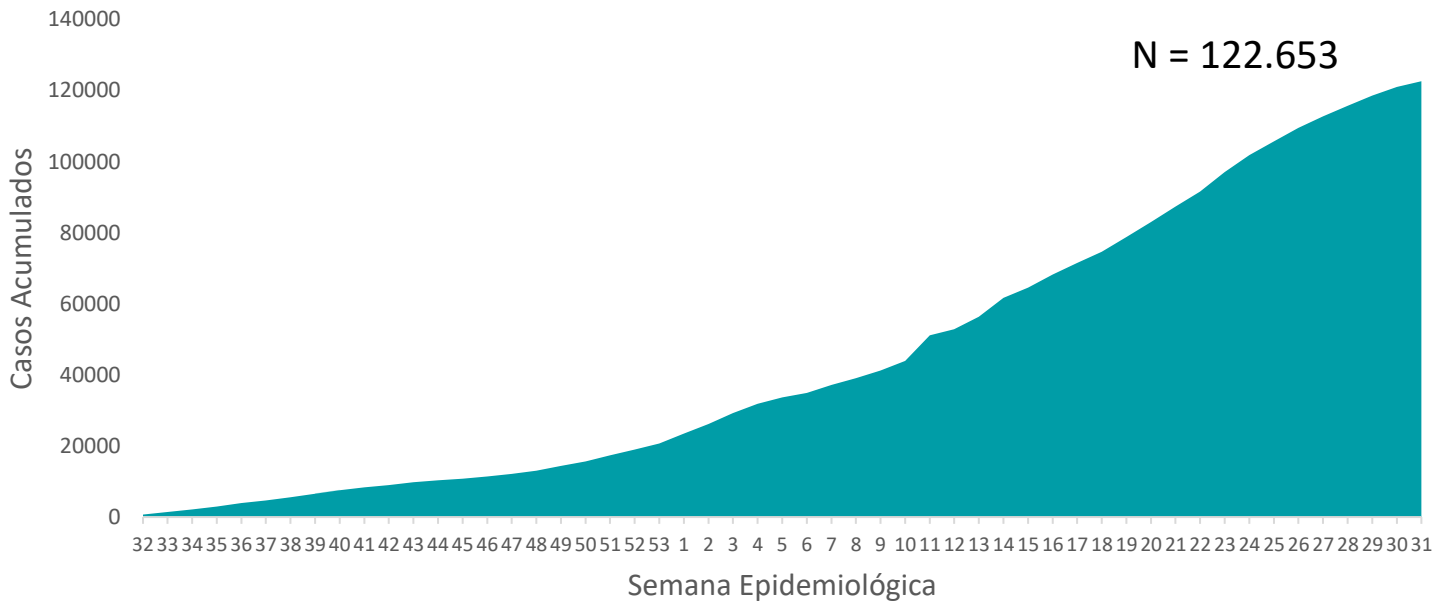
Municípios de residência	Óbitos Confirmados por COVID-19
AGUANIL	8
ARAUJOS	13
ARCOS	112
BAMBUÍ	31
BOM DESPACHO	89
CAMACHO	2
CAMPO BELO	204
CANA VERDE	8
CANDEIAS	21
CARMO DA MATA	9
CARMO DO CAJURU	42
CARMOPOLIS DE MINAS	51
CLAUDIO	63
CONCEICAO DO PARA	10
CORREGO DANTA	7
CORREGO FUNDO	8
CRISTAIS	29
DIVINOPOLIS	572
DORES DO INDAIA	16
ESTRELA DO INDAIA	0
FORMIGA	213
IGARATINGA	14
IGUATAMA	10
ITAGUARA	32
ITAPECERICA	35
ITATIAIUCU	34
ITAUNA	243
JAPARAIBA	7
LAGOA DA PRATA	145
LEANDRO FERREIRA	7

LUZ	35
MARTINHO CAMPOS	31
MEDEIROS	1
MOEMA	11
NOVA SERRANA	207
OLIVEIRA	66
ONCA DE PITANGUI	5
PAINS	7
PARA DE MINAS	254
PASSA TEMPO	6
PEDRA DO INDAIA	7
PERDIGAO	14
PIRACEMA	14
PITANGUI	97
SANTANA DO JACARE	10
SANTO ANTONIO DO AMPARO	18
SANTO ANTONIO DO MONTE	82
SAO FRANCISCO DE PAULA	8
SAO GONCALO DO PARA	22
SAO JOSE DA VARGINHA	1
SAO SEBASTIAO DO OESTE	11
SERRA DA SAUDADE	0
TAPIRAI	1
Total Geral	2943

Fonte: Sala de Situação/SubVS/SES-MG <[Painel de Monitoramento dos Casos de COVID-19](#)>. Dados parciais, sujeitos a alterações. Atualizado em 04/08/2021..

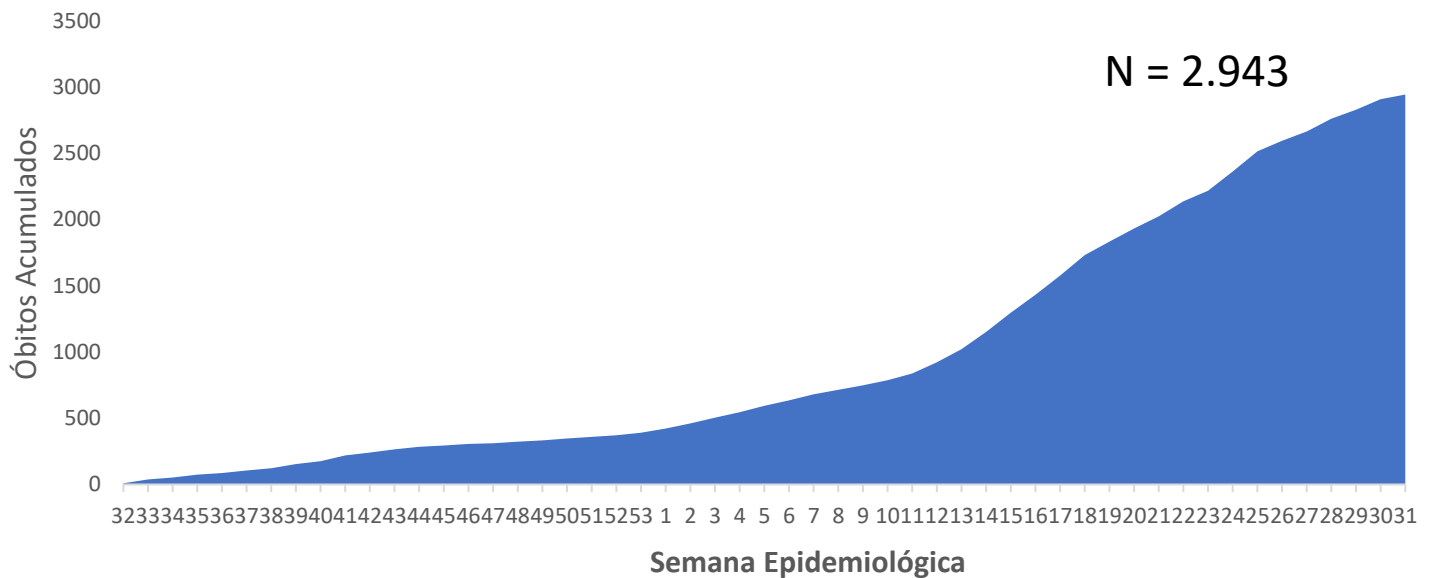
2.3 EVOLUÇÃO DO NÚMERO DE CASOS CONFIRMADOS E ÓBITOS

Casos Acumulados de COVID-19, por semana epidemiológica de recebimento da informação, MACRO-OESTE, 2020/ 2021



Fonte: Sala de Situação/SubVS/SES-MG <[Painel de Monitoramento dos Casos de COVID-19](#)>. Dados parciais, sujeitos a alterações. Atualizado em 04/08/2021

Óbitos Acumulados por semana epidemiológica da data do óbito, MACRO- OESTE, 2020/ 2021



Fonte: Sala de Situação/SubVS/SES-MG <[Painel de Monitoramento dos Casos de COVID-19](#)>. Dados parciais, sujeitos a alterações. Atualizado em 04/08/2021.

3. SITUAÇÃO ASSISTENCIAL

3.1 DISTRIBUIÇÃO DE LEITOS SUS NOS MUNICÍPIOS DA MACRORREGIÃO

Macrorregião	Leitos UTI	Leitos UTI covid	Leitos Enfermaria
Oeste	292	187	1028

Fonte: [Painel de Monitoramento dos Casos de COVID-19](#). Dados parciais, sujeitos a alterações. Atualizado em 04/08/2021.

3.2 PROPORÇÃO DE LEITOS OCUPADOS DE UTI

Microrregião	Proporção Ocupada – Leitos UTI	Proporção ocupada por Leitos UTI- COVID	Proporção ocupada por COVID
OESTE	65,07%	31,16%	48,66%
BOM DESPACHO	30,00%	25,00%	25,00%
CAMPO BELO	90,00%	35,00%	70,00%
DIVINÓPOLIS	67,14%	35,71%	50,00%
FORMIGA	67,57%	29,73%	55,00%
ITAÚNA	50,00%	26,67%	40,00%
LAGOA DA PRATA/S.A.			
MONTE	72,50%	30,00%	60,00%
OLIVEIRA/S.A. AMPARO	78,57%	21,43%	60,00%
PARÁ DE MINAS	59,75%	36,17%	45,95%

Fonte: [Painel de Monitoramento dos Casos de COVID-19](#). Dados parciais, sujeitos a alterações. Atualizado em 04/08/2021.

3.3 PROPORÇÃO DE LEITOS OCUPADOS DE ENFERMARIA

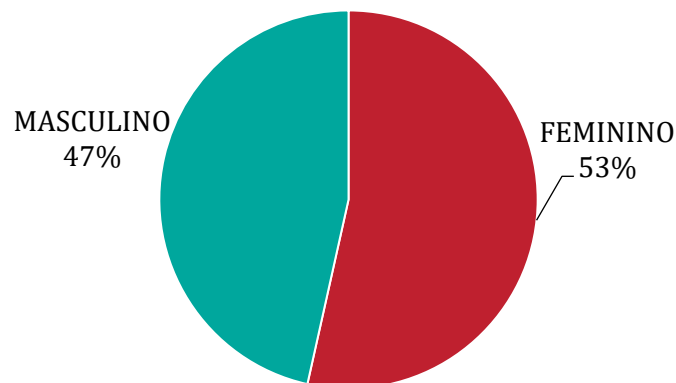
Microrregião	Proporção Ocupada – Leitos Enfermaria	Proporção ocupada por COVID
OESTE	66,07%	15,66%
BOM DESPACHO	61,86%	15,25%
CAMPO BELO	75,00%	14,13%
DIVINÓPOLIS	69,70%	13,07%
FORMIGA	59,43%	19,43%
ITAÚNA	47,87%	8,51%
LAGOA DA PRATA/S.A.		
MONTE	42,37%	15,20%
OLIVEIRA/S.A. AMPARO	57,76%	8,21%
PARÁ DE MINAS	100,00%	35,16%

Fonte: [Painel de Monitoramento dos Casos de COVID-19](#). Dados parciais, sujeitos a alterações. Atualizado em 04/08/2021.

4. PERFIL EPIDEMIOLÓGICO DOS CASOS CONFIRMADOS E ÓBITOS DE COVID-19

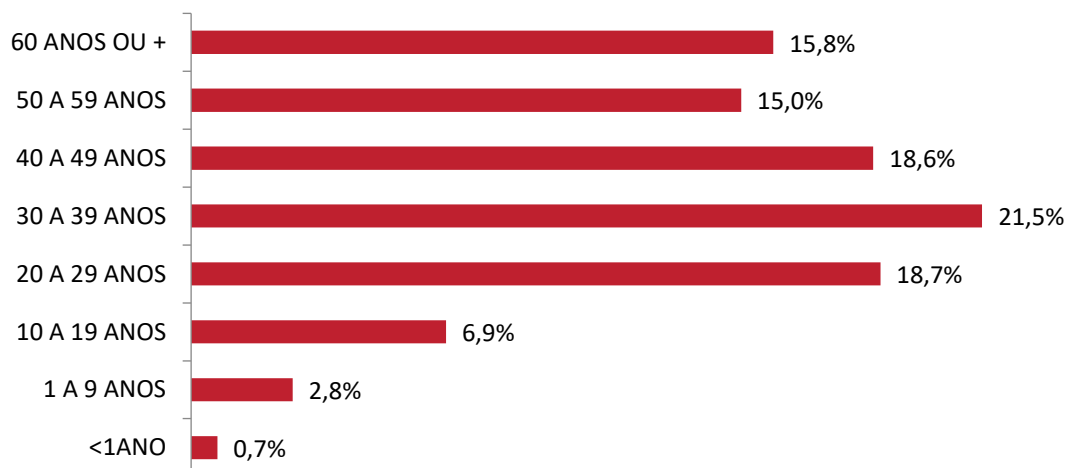
4.1 DISTRIBUIÇÃO DE CASOS CONFIRMADOS DE COVID-19 POR SEXO E IDADE

CASOS CONFIRMADOS COVID 19 POR SEXO, MACRO OESTE, 2020



Fonte: Sala de Situação/SubVS/SES-MG <[Painel de Monitoramento dos Casos de COVID-19](#)>. Dados parciais, sujeitos a alterações. Atualizado em 04/08/2021.

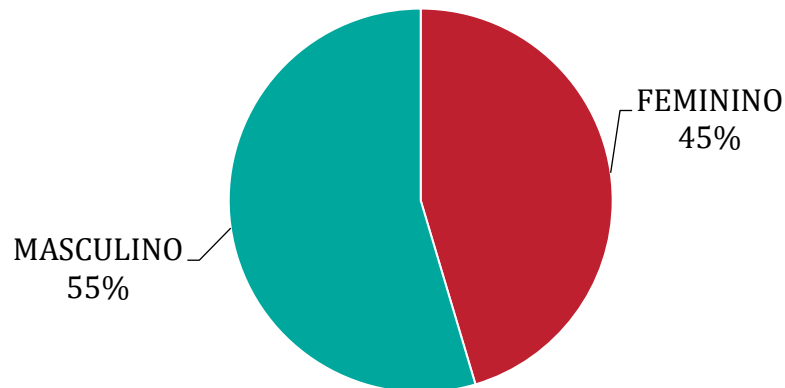
CASOS CONFIRMADOS COVID 19 POR FAIXA ETÁRIA, MACRO OESTE, 2021



Fonte: Sala de Situação/SubVS/SES-MG <[Painel de Monitoramento dos Casos de COVID-19](#)>. Dados parciais, sujeitos a alterações. Atualizado em 04/08/2021.

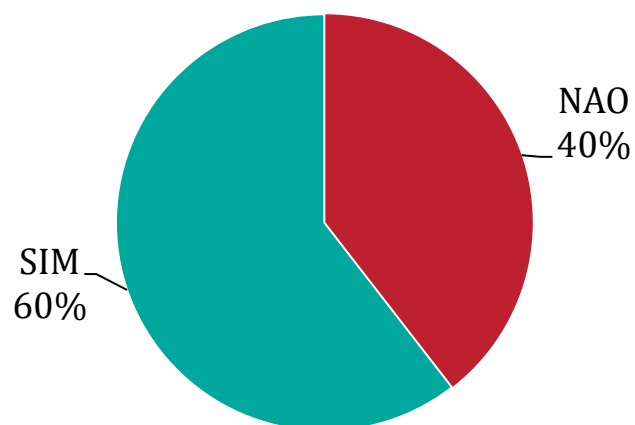
4.2 DISTRIBUIÇÃO DE ÓBITOS POR COVID-19 POR SEXO, IDADE E COMORBIDAE

ÓBITOS POR COVID POR SEXO, MACRO OESTE, 2020/ 2021



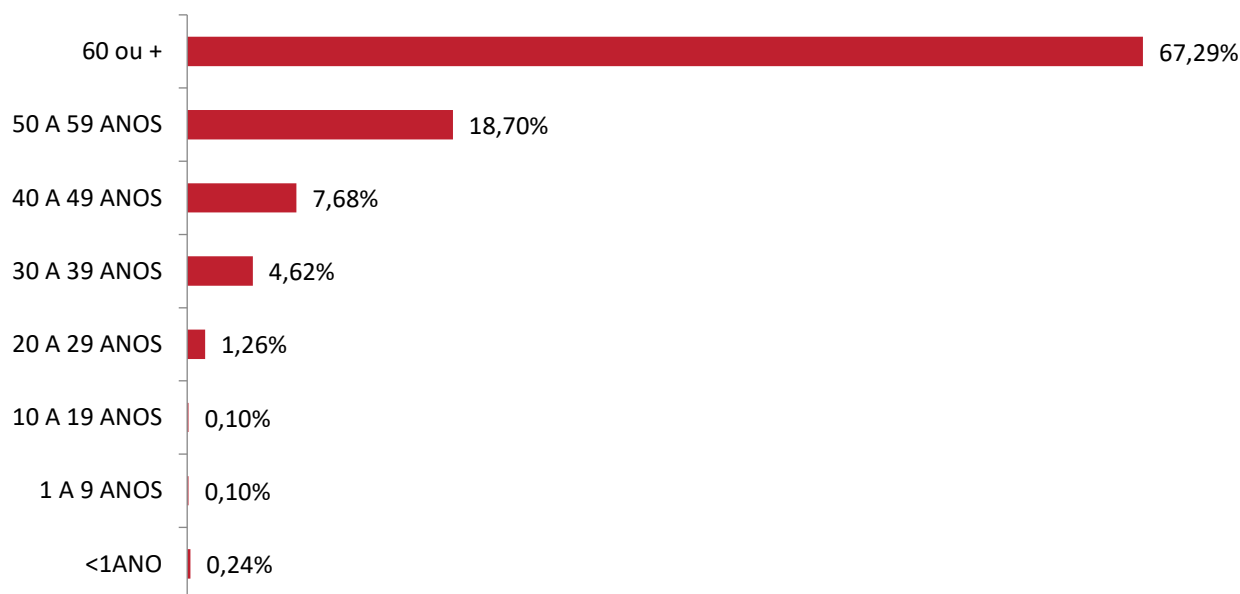
Fonte: Sala de Situação/SubVS/SES-MG <[Painel de Monitoramento dos Casos de COVID-19](#)>. Dados parciais, sujeitos a alterações. Atualizado em 04/08/2021.

ÓBITOS POR COVID POR PRESENÇA DE COMORBIDADE, MACRO OESTE, 2020/2021



Fonte: Sala de Situação/SubVS/SES-MG <[Painel de Monitoramento dos Casos de COVID-19](#)>. Dados parciais, sujeitos a alterações. Atualizado em 04/08/2021

ÓBITOS POR COVID POR FAIXA ETÁRIA, MACRO OESTE, 2020/2021



Fonte: Sala de Situação/SubVS/SES-MG <[Painel de Monitoramento dos Casos de COVID-19](#)>. Dados parciais, sujeitos a alterações. Atualizado em 04/08/2021

5. SURTOS

5.1 DISTRIBUIÇÃO DOS SURTOS DE SÍNDROME GRIPAL NOTIFICADOS E POSSIVELMENTE ASSOCIADOS AO COVID-19 POR MUNICÍPIO DE RESIDÊNCIA

Município	Nº de Surtos	Nº de casos	Nº de expostos
Aguanil	1	2	32
Arcos	7	64	56
Bom Despacho	36	266	2127
Campo Belo	5	63	218
Carmo do Cajuru	4	43	155
Carmópolis de Minas	5	34	139
Conceição do Pará	1	53	116
Claudio	1	19	
Cristais	1	3	6
Divinópolis	6	84	629
Dores do Indaiá	1	7	112
Formiga	12	181	611
Igaratinga	2	38	24

Iguatama	2	20	37
Itaguara	1	19	73
Itapecerica	1	34	96
Itaúna	4	125	339
Lagoa da Prata	5	93	210
Leandro Ferreira	1	8	25
Luz	1	5	
Martinho Campos	6	57	216
Nova Serrana	5	57	262
Oliveira	2	49	90
Pará de Minas	4	75	82
Perdigão	1	3	12
Santana do Jacaré	2	41	41
Pitangui	1	76	172
Santo Antonio do Monte	2	13	7
São Sebastião do Oeste	1	30	30
Total Geral	121	1562	5.917

Fonte: Sala de Situação/SubVS/SES-MG, Painel de Controle (painel.saude.mg.gov.br/home) Surtos do CIEVS. Dados parciais, sujeitos a alterações. Atualizado em 04/08/2021.

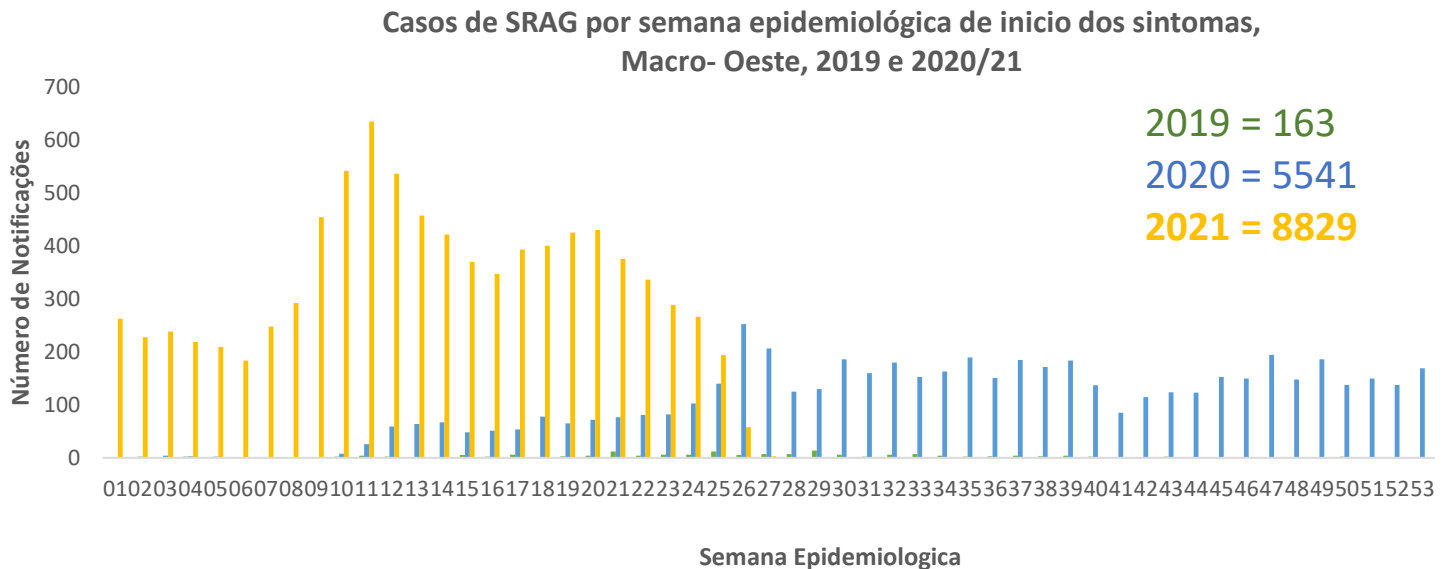
5.2 DISTRIBUIÇÃO DOS SURTOS DE SÍNDROME GRIPAL NOTIFICADOS E POSSIVELMENTE ASSOCIADOS AO COVID-19 POR TIPO DE ESTABELECIMENTO DE OCORRÊNCIA

Estabelecimento	Nº de Surtos	Nº de casos	Nº de expostos
Empresa	51	583	2664
ILPI	27	350	1345
Sist. Prisional	12	393	1479
Serviço de saúde	15	107	210
Serviço Público	4	24	67
C. indígena	1	8	98
	8	73	54
Não informado	3	24	
Total Geral	121	1562	5.917

Fonte: Sala de Situação/SubVS/SES-MG, Painel de Controle (painel.saude.mg.gov.br/home) Surtos do CIEVS. Dados parciais, sujeitos a alterações. Atualizado em 04/08/2021.

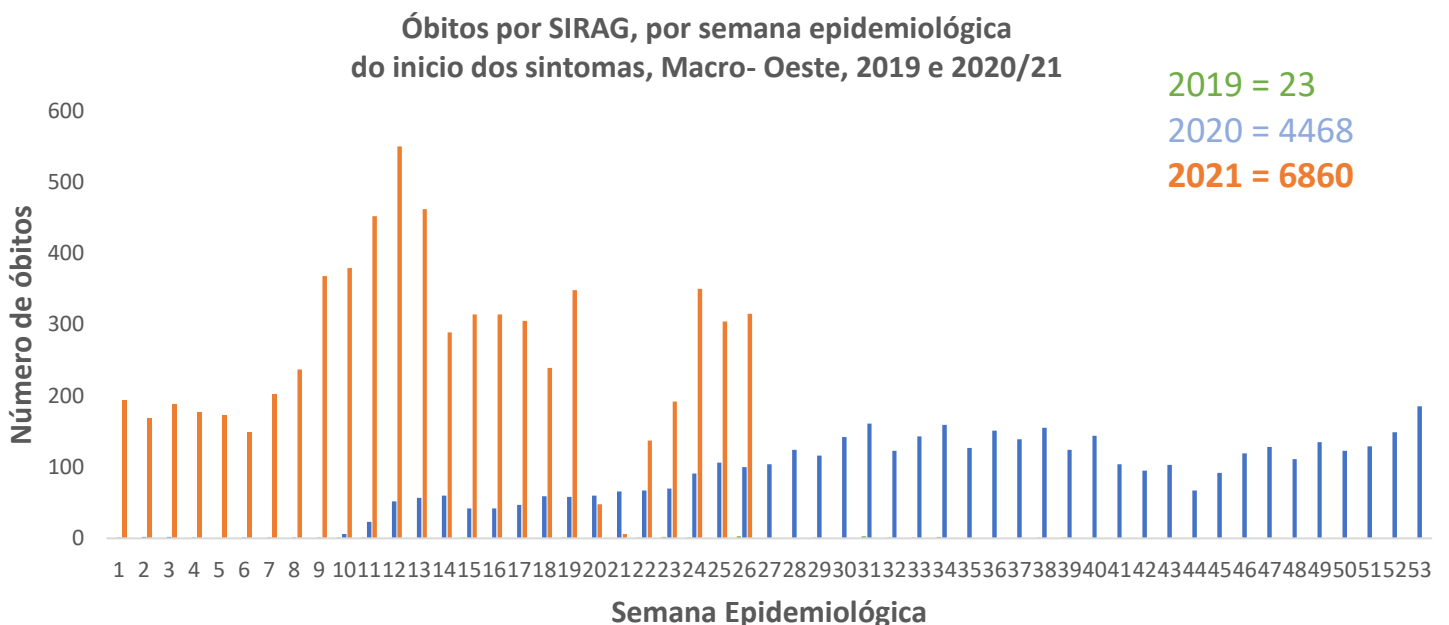
6. SRAG

6.1 NÚMERO DE HOSPITALIZAÇÕES POR SRAG SEGUNDO SEMANA EPIDEMIOLÓGICA DE NOTIFICAÇÃO EM 2019 E 2020/2021



Fonte: SIVEP-Gripe. Dados parciais, sujeitos a alterações. Atualizado em 07/07/21.

6.2 ÓBITOS POR SRAG EM 2019 E 2020/2021



Fonte: SIVEP-Gripe. Dados parciais, sujeitos a alterações. Atualizado em 07/07/2021.

7. VIGILÂNCIA LABORATORIAL

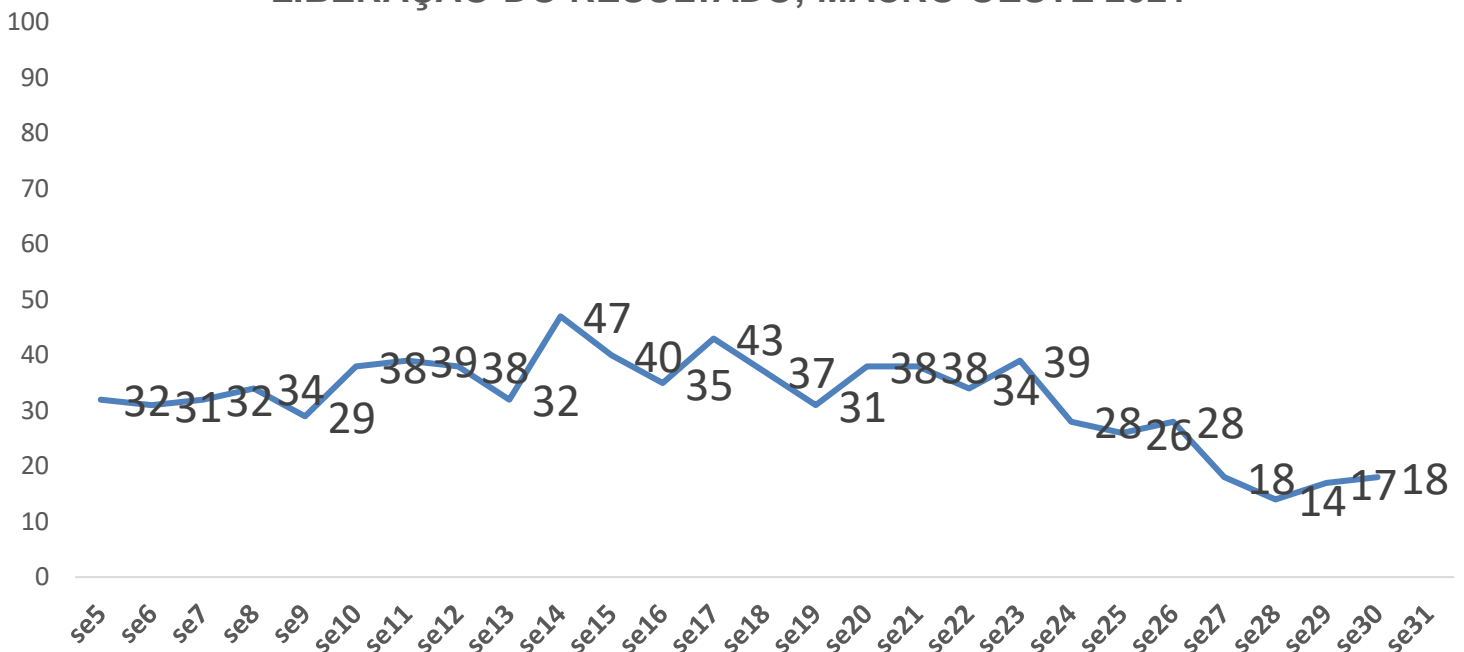
7.1 EXAMES PCR REALIZADOS EM LABORATÓRIOS DA REDE PÚBLICA

Tipo de exame realizado	RESULTADO			Total de testes
	Detectado	Inconclusivo	Não detectado	
RT-PCR EM TEMPO REAL	7949	344	19626	27985

Fonte: Sala de Situação/SubVS/SES-MG, Painel BI Interno, GAL. Dados parciais, sujeitos a alterações. Os dados são constantemente verificados para a exclusão de duplicidades, o que pode atualizá-los. Atualizado em 04/08/2021.

7.2 EVOLUÇÃO DO COEFICIENTE DE POSITIVIDADE PARA COVID-19 DOS EXAMES REALIZADOS POR LABORATÓRIOS DA REDE PÚBLICA

COEFICIENTE DE POSITIVIDADE DOS TESTES REALIZADOS EM LABORATÓRIOS DA REDE PÚBLICA POR SEMANA DE LIBERAÇÃO DO RESULTADO, MACRO OESTE 2021



Fonte: Sala de Situação/SubVS/SES-MG, Painel BI Interno. Dados parciais, sujeitos a alterações. Os dados são constantemente verificados para a exclusão de duplicidades, o que pode atualizá-los. Atualizado em 04/08/2021.