

BOLETIM EPIDEMIOLÓGICO

COVID-19: Doença causada pelo coronavírus – 19

quarta-feira, 4 de agosto de 2021



SAÚDE



MINAS GERAIS
GOVERNO DIFERENTE.
ESTADO EFICIENTE.



CENÁRIO EM MINAS GERAIS - COVID-19 CORONAVÍRUS

Total de Casos Confirmados

1.981.007

Casos em Acompanhamento

51.342

Casos Recuperados

1.878.864

Óbitos Confirmados

50.801

Fonte: Painel COVID-19 MG/Sala de Situação/SubVS/SES/MG. Dados parciais, sujeitos a alterações.

TOTAL DE CASOS CONFIRMADOS: soma dos casos confirmados que não evoluíram para óbito e dos óbitos confirmados por COVID-19.

CASOS RECUPERADOS: casos confirmados de COVID-19 que receberam alta hospitalar e/ou cumpriram isolamento domiciliar de 10 dias E estão há 72h assintomáticos (sem a utilização de medicamentos sintomáticos) E sem intercorrências.

CASOS EM ACOMPANHAMENTO: casos confirmados de COVID-19 que não evoluíram para óbito, cuja condição clínica permanece sendo acompanhada ou aguarda atualização pelos municípios.

ÓBITOS CONFIRMADOS: óbitos confirmados para COVID-19.



Nº de Casos Confirmados nas Últimas 24h

5.292



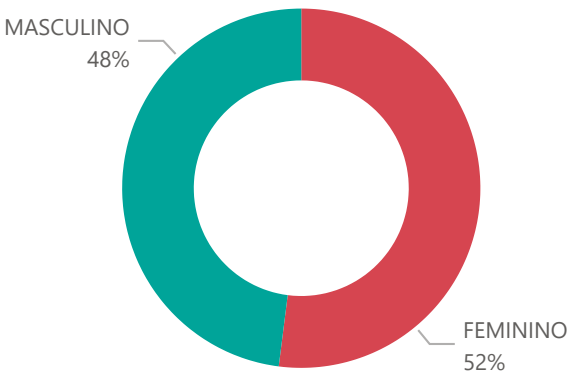
Nº de Óbitos Confirmados nas Últimas 24h

162

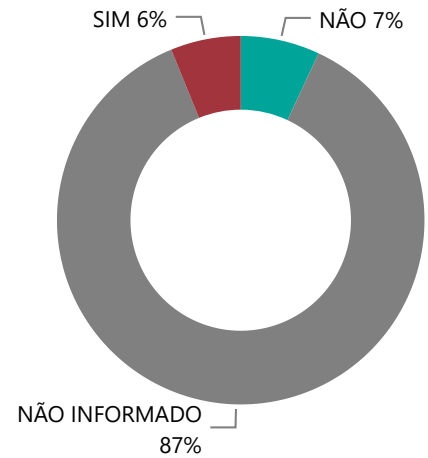
Observação: o “número de casos e óbitos confirmados nas últimas 24h” pode não retratar a ocorrência de novos casos no período, mas o total de casos notificados à SES/MG nas últimas 24h.

1 PERFIL EPIDEMIOLÓGICO DOS CASOS CONFIRMADOS DE COVID-19 QUE NÃO EVOLUÍRAM PARA ÓBITO, MG, 2020-2021

Quantidade de Casos por Sexo

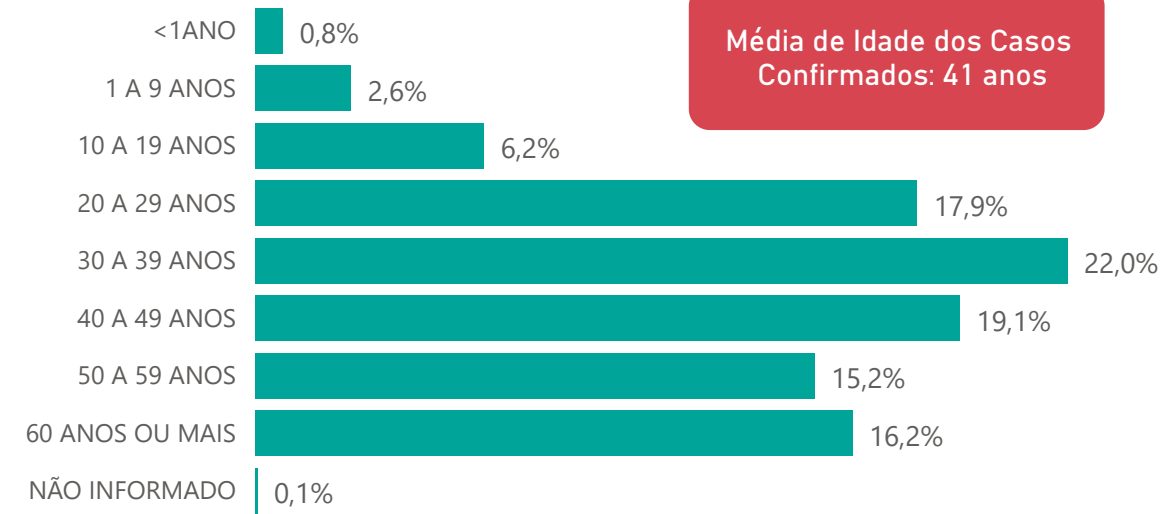


Apresenta Fator de Risco (Comorbidade*)

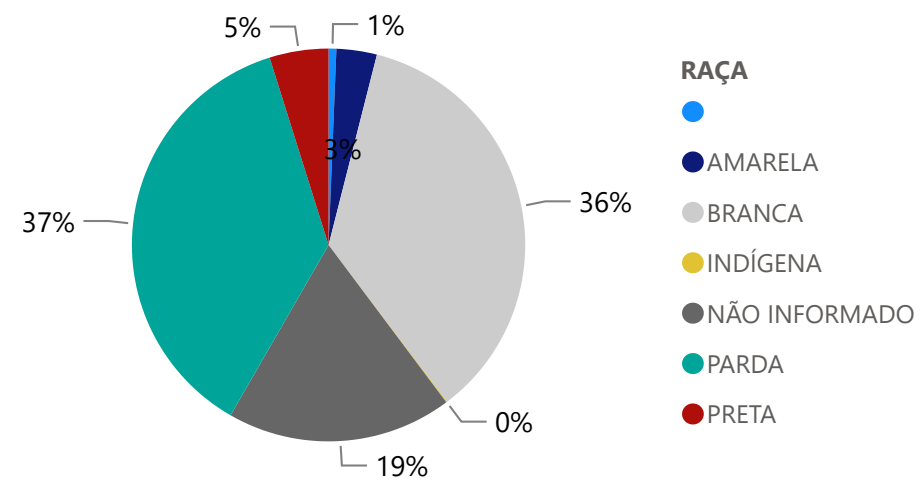


*Dados parciais, aguardando atualização dos municípios.


Quantidade de casos por Faixa Etária



Notificações por Raça



Municípios Afetados



2 DADOS DE HOSPITALIZAÇÃO E ISOLAMENTO DOMICILIAR DOS CASOS CONFIRMADOS DE COVID-19, MG, 2020-2021

Internados*



175.398

Isolamento Domiciliar



1.805.609

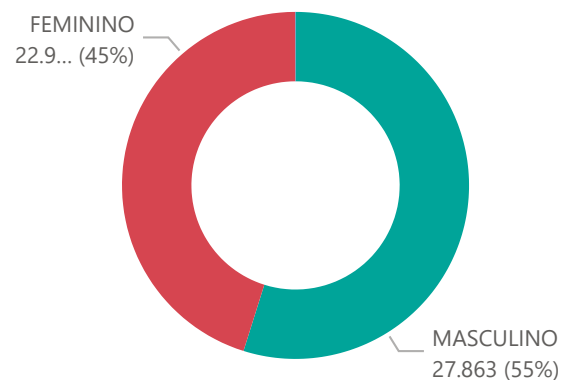
*Casos confirmados de COVID-19 que precisaram de internação hospitalar na rede pública ou privada de Minas Gerais. Dados cumulativos, registrados desde o início da pandemia.

Fonte: Sala de Situação/SubVS/SES-MG; E-SUS VE; SIVEP-Gripe. Dados parciais, sujeitos a alterações.

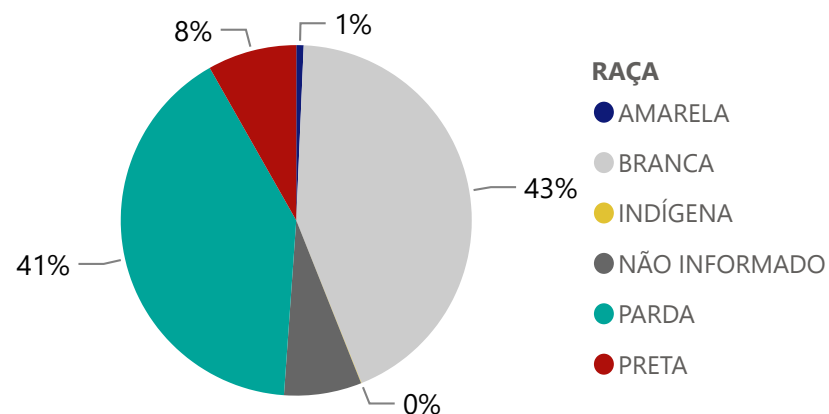


Fonte: Painel COVID-19 MG/ Sala de Situação/SubVS/SES-MG; E-SUS VE; SIVEP-Gripe. Dados parciais, sujeitos a alterações.

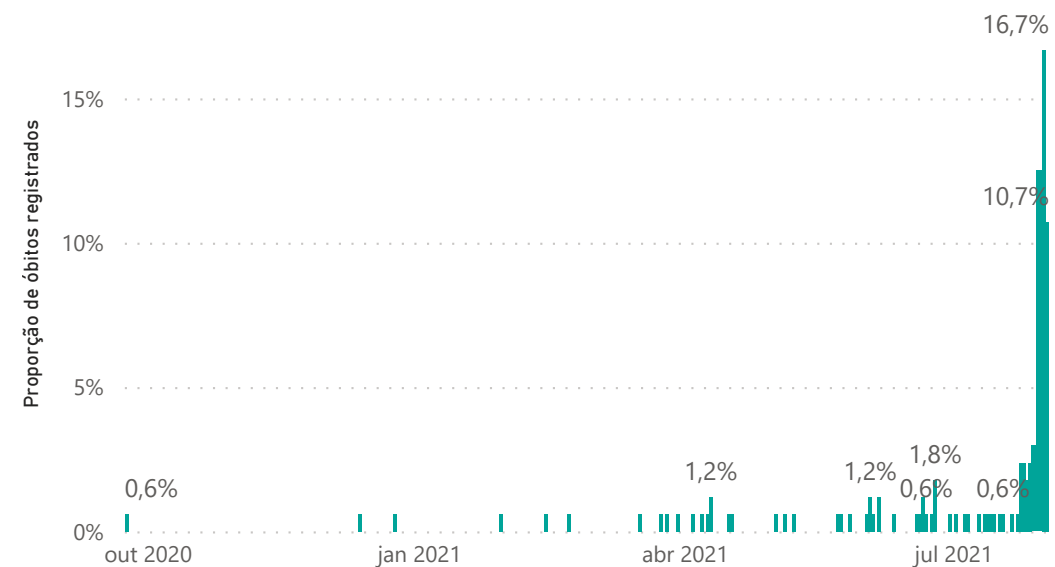
Quantidade de Óbitos por Sexo



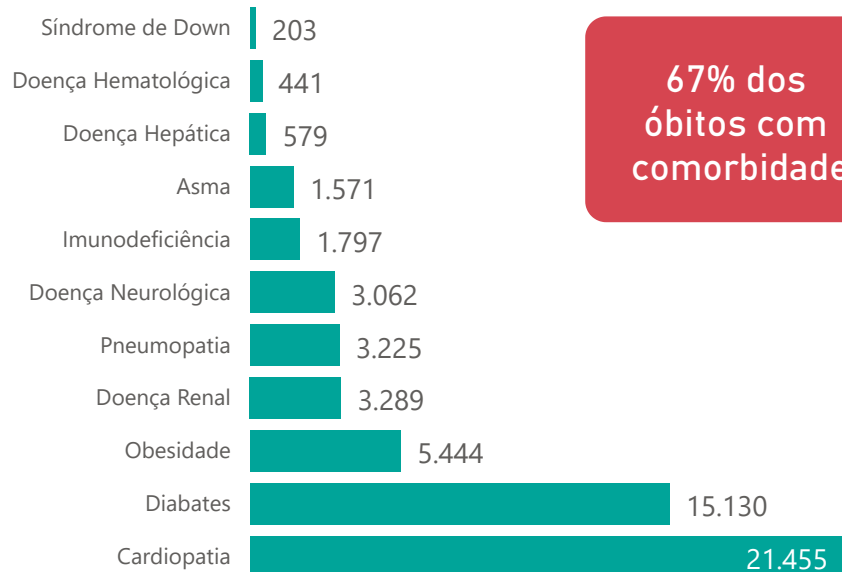
Notificações por Raça



Óbitos Registrados nas Últimas 24 Horas, por Data de Ocorrência



Comorbidade*



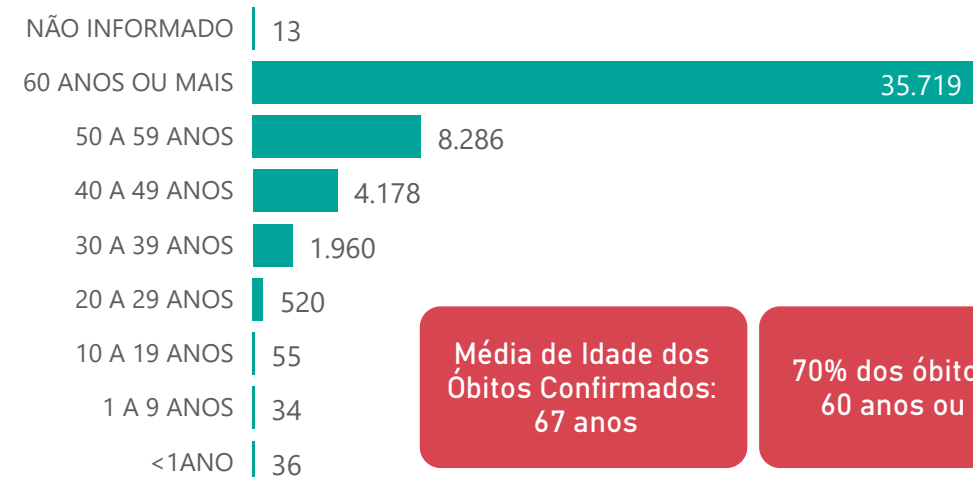
67% dos óbitos com comorbidade

2,6%

Nº de Municípios com Óbitos



Quantidade de Óbitos por Faixa Etária



Média de Idade dos Óbitos Confirmados: 67 anos

70% dos óbitos com 60 anos ou mais

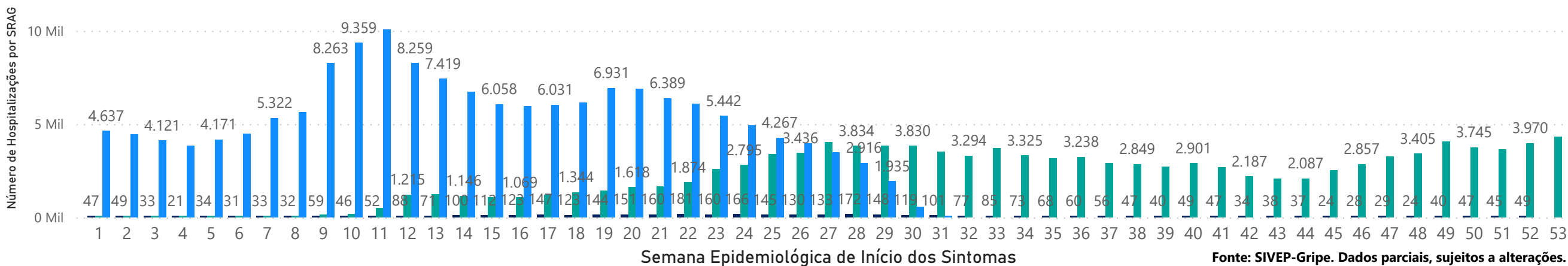
*Os casos que evoluíram a óbito podem ter mais de uma comorbidade.

4

HOSPITALIZAÇÕES POR SÍNDROME RESPIRATÓRIA AGUDA GRAVE (SRAG) 2019-2021

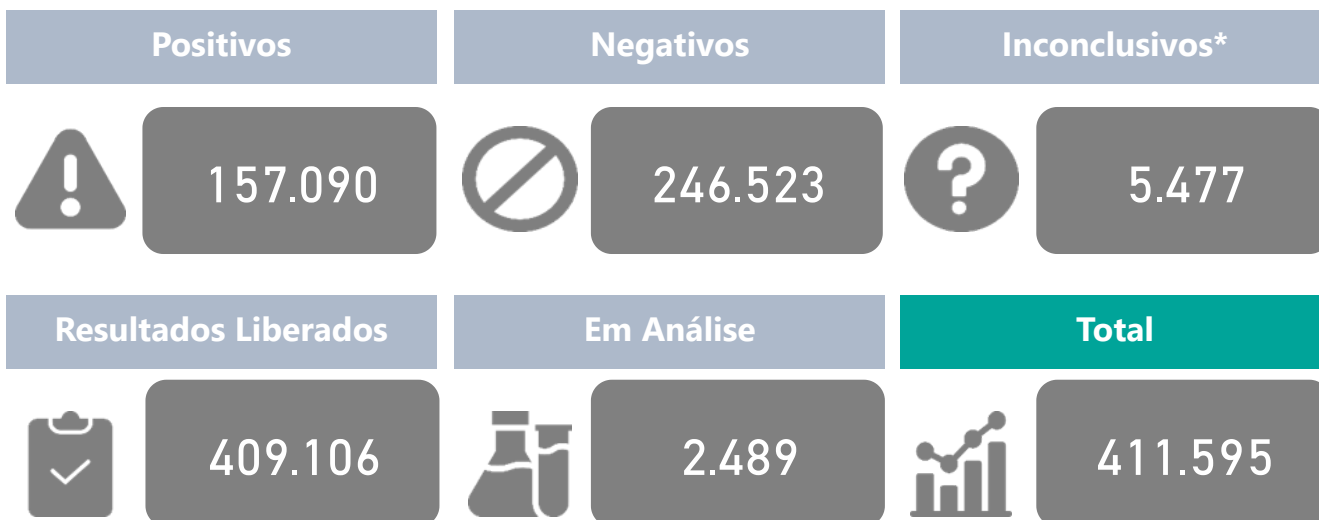
NÚMERO DE HOSPITALIZAÇÕES POR SÍNDROME RESPIRATÓRIA AGUDA GRAVE (SRAG) SEGUNDO SEMANA EPIDEMIOLÓGICA (SE) DE INÍCIO DE SINTOMAS, MG, 2019 - 2021

ANO ● 2019 ● 2020 ● 2021



Fonte: SIVEP-Gripe. Dados parciais, sujeitos a alterações.

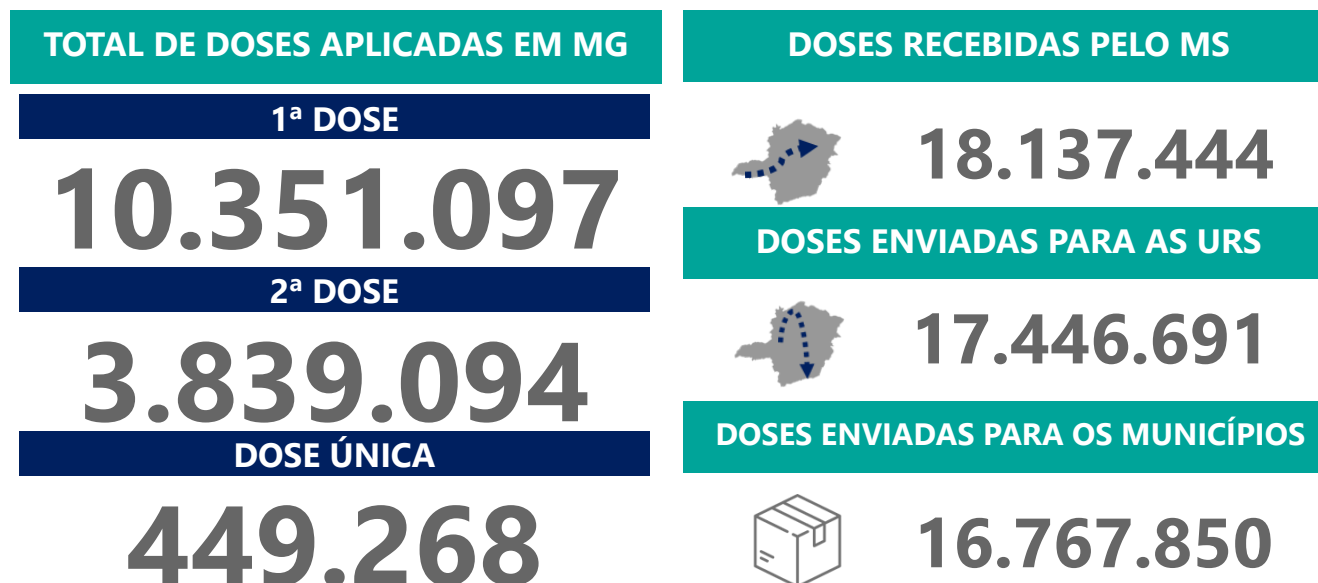
5 DADOS LABORATORIAIS DE COVID-19, REDE PÚBLICA-MG 2020-2021



Fonte: GAL/FUNED. COES MINAS/COVID-19/SESMG. Dados parciais, sujeitos a alterações.

*Não apresentaram resultado que pode ser concluído como positivo ou negativo.

6 DADOS DE VACINAÇÃO



DISTRIBUIÇÃO DE CASOS E ÓBITOS CONFIRMADOS DA COVID-19 SEGUNDO LOCAL DE RESIDÊNCIA, MINAS GERAIS, 2020-2021

Local de Residência	Casos*	Óbitos	Doses 1 Aplicadas	Doses 2 Aplicadas	Local de Residência	Casos*	Óbitos	Doses 1 Aplicadas	Doses 2 Aplicadas	Local de Residência	Casos*	Óbitos	Doses 1 Aplicadas	Doses 2 Aplicadas
ABADIA DOS DOURADOS	515	15	3939	1244	CARAI	992	16	10549	3569	FELISBURGO	550	16	3527	1481
ABAETE	1.465	37	10781	4037	CARANAIBA	121	4	1836	751	FELIXLANDIA	1.106	25	7380	3072
ABRE CAMPO	1.238	16	6645	2565	CARANDAI	1.942	51	11684	4603	FERNANDES TOURINHO	107	12	1718	597
ACAIACA	220	11	2522	1073	CARANGOLA	3.888	105	20143	5603	FERROS	442	10	6382	2296
ACUCENA	765	34	4668	1789	CARATINGA	9.522	246	44674	14151	FERVEDOURO	1.177	17	5217	1351
AGUA BOA	586	8	5189	2203	CARBONITA	626	5	4320	1343	FLORESTAL	275	13	3709	1251
AGUA COMPRIDA	176	8	1244	612	CAREACU	610	12	3512	1427	FORMIGA	9.608	213	37656	13285
AGUANIL	645	8	2527	1017	CARLOS CHAGAS	2.302	38	9197	3608	FORMOSO	230	8	3572	1380
AGUAS FORMOSAS	915	32	9176	2594	CARMESIA	102	1	1703	551	FORTALEZA DE MINAS	278	7	1969	817
AGUAS VERMELHAS	450	10	5441	1965	CARMO DA CACHOEIRA	583	14	5345	2001	FORTUNA DE MINAS	124	2	1512	496
AIMORES	1.985	71	13584	5393	CARMO DA MATA	900	9	5321	2397	FRANCISCO BADARO	133	4	5236	2302
AIURUOCA	317	9	3485	1500	CARMO DE MINAS	880	23	6407	2347	FRANCISCO DUMONT	165	6	2323	862
ALAGOA	437	7	1703	638	CARMO DO CAJURU	1.137	42	10239	3330	FRANCISCO SA	942	46	6740	2888
ALBERTINA	239	9	1653	621	CARMO DO PARANAIBA	3.024	106	16802	6839	FRANCISCOPOLIS	300	3	2693	976
ALEM PARAIBA	3.165	148	20299	6916	CARMO DO RIO CLARO	1.395	55	9325	3807	FREI GASPAR	561	14	2701	943
ALFENAS	9.996	197	28817	9100	CARMOPOLIS DE MINAS	2.144	51	8900	2668	FREI INOCENCIO	752	23	4466	1563
ALFREDO VASCONCELOS	582	13	2964	1220	CARNEIRINHO	1.170	42	5621	2100	FREI LAGONEGRO	146	4	1833	643
ALMENARA	4.375	47	17649	6472	CARRANCAS	343	10	2341	878	FRONTEIRA	1.996	60	7324	1965
ALPERCATA	462	20	3782	1332	CARVALHOPOLIS	228	4	2364	897	FRONTEIRA DOS VALES	325	10	2483	1086
ALPINOPOLIS	1.476	38	9037	3250	CARVALHOS	219	2	2640	1004	FRUTA DE LEITE	132	3	2572	917
ALTEROSA	718	33	6865	2781	CASA GRANDE	80	4	1133	573	FRUTAL	8.036	240	27211	10663
ALTO CAPARAO	400	9	2502	929	CASCALHO RICO	203	4	1693	717	FUNILANDIA	289	8	2007	807
ALTO JEQUITIBA	837	11	4184	1413	CASSIA	1.500	50	8606	3542	GAULILEIA	519	19	3700	916
ALTO RIO DOCE	499	28	6119	2822	CATAGUASES	7.328	251	39646	14518	GAMELEIRAS	307	5	2625	1094
ALVARENGA	509	4	2645	794	CATAS ALTAS	500	12	2487	953	GLAUCILANDIA	171	7	1330	569
ALVINOPOLIS	708	22	7801	3563	CATAS ALTAS DA NORUEGA	110	4	1630	923	GOIABEIRA	237	7	1716	664
ALVORADA DE MINAS	273	3	1715	589	CATUJI	545	7	3100	857	GOIANA	296	5	2550	859
AMPARO DO SERRA	156	8	2635	1109	CATUTI	228	4	2620	1084	GONCALVES	311	6	1977	647
ANDRADAS	3.827	118	20950	7234	CAXAMBU	1.611	44	12843	4152	GONZAGA	370	13	2995	906
ANDRELANDIA	192	14	4218	2283	CEDRO DO ABAETE	37	0	792	382	GOUVEIA	632	34	6011	2263
ANGELANDIA	250	3	3403	1175	CENTRAL DE MINAS	690	31	3401	1331	GOVERNADOR VALADARES	27.918	1.188	143531	46252
ANTONIO CARLOS	737	16	5623	2513	CENTRALINA	1.179	50	5211	1890	GRAO MOGOL	645	12	5700	1872
ANTONIO DIAS	566	26	5438	1968	CHACARA	219	10	2357	702	GRUPIARA	86	3	1099	423
ANTONIO PRADO DE MINAS	161	5	1267	682	CHALE	667	9	3130	1355	GUANHAES	3.301	41	15574	5840
ARACAI	71	1	1312	526	CHAPADA DO NORTE	214	3	6549	2877	GUAPE	951	38	6494	2594
ARACITABA	81	9	1310	605	CHAPADA GAUCHA	1.080	12	5982	2266	GUARACIABA	544	29	5260	1817
ARACUAI	1.860	51	15006	6155	CHIADOR	319	7	1501	566	GUARACIAMA	189	5	2144	894
ARAGUARI	16.784	422	53130	21145	CIPOOTANEA	494	21	3298	1401	GUARANESIA	1.754	29	10321	3424
ARANTINA	206	4	1861	622	CLARAVAL	500	3	2341	845	GUARANI	891	6	4535	1724
ARAPONGA	645	9	3743	1041	CLARO DOS POCOES	439	10	3970	1470	GUARARA	537	18	1596	714
ARAPORA	1.961	33	3610	1427	CLAUDIO	3.908	63	14456	3813	GUARDA-MOR	627	12	3939	2035
ARAPUA	281	2	1910	970	COIMBRA	563	11	3653	1741	GUAXUPE	5.519	142	27568	9775
ARAUJOS	891	13	3934	1303	COLUNA	388	6	4115	2048	GUIDOVAL	743	19	4205	1530
ARAXA	13.705	230	50617	19893	COMENDADOR GOMES	394	5	1553	628	GUIMARANIA	967	16	3986	2187
ARCEBURGO	1.319	33	4828	2053	COMERCINHO	375	6	3297	1588	GUIRICEMA	803	32	4991	2069
ARCOS	5.463	112	20116	7135	CONCEICAO DA APARECIDA	695	9	4750	1975	GURINHATA	337	5	3498	1229
AREADO	1.145	27	6943	2782	CONCEICAO DA BARRA DE MINAS	255	3	1954	837	HELIODORA	674	13	3263	1251
ARGIRITA	273	7	1636	651	CONCEICAO DAS ALAGOAS	4.333	128	9980	3984	IAPU	987	34	4867	2219
ARICANDUVA	139	0	2630	1032	CONCEICAO DAS PEDRAS	165	3	1181	536	IBERTIOGA	228	10	2678	1200
ARINOS	810	27	8724	3184	CONCEICAO DE IPANEMA	381	3	2112	838	IBIA	2.329	47	11152	4115
ASTOLFO DUTRA	1.318	25	7589	2533	CONCEICAO DO MATO DENTRO	2.882	36	9895	3148	IBIAI	311	9	3608	1240
ATALEIA	1.164	11	5225	3609	CONCEICAO DO PARA	324	10	3192	978	IBIRACATU	207	2	2670	1043
AUGUSTO DE LIMA	267	10	2241	965	CONCEICAO DO RIO VERDE	1.203	22	6444	2221	IBIRACI	1.002	23	5326	2042
BAEPENDI	1.502	32	9815	4349	CONCEICAO DOS OUROS	1.027	34	6148	1685	IBIRITE	8.994	380	66922	16466
BALDIM	645	22	3045	1263	CONEGO MARINHO	115	2	3040	1280	IBITIURA DE MINAS	569	4	1965	919
BAMBUI	1.774	31	12862	5098	CONFINS	535	15	9963	1249	IBITURUNA	319	1	1330	514
BANDEIRA	465	9	2569	836	CONGONHAL	1.273	30	5420	2402	ICARAI DE MINAS	326	3	4043	1457
BANDEIRA DO SUL	642	15	2839	1002	CONGONHAS	7.993	103	26370	9137	IGARAPE	2.991	98	17372	4042
BARAO DE COCAIS	4.049	66	15526	6844	CONGONHAS DO NORTE	93	3	2041	793	IGARATINGA	1.008	14	4592	2402
BARAO DE MONTE ALTO	321	12	3283	1412	CONQUISTA	745	13	4012	1261	IGUATAMA	615	10	4556	1656
BARBACENA	8.371	288	77751	32216	CONSELHEIRO LAFAIETE	14.351	269	53136	19787	IJACI	424	12	2707	866
BARRA LONGA	406	9	3107	1332	CONSELHEIRO PENA	2.190	31	10858	3810	ILICINEA	693	26	5603	2072
BARROSO	1.988	56	11876	3697	CONSOLACAO	70	3	1112	486	IMBE DE MINAS	346	6	2339	860
BELA VISTA DE MINAS	864	23	4581	1270	CONTAGEM	42.522	1.791	296653	105230	INCONFIDENTES	508	9	3579	1247
BELMIRO BRAGA	198	3	1957	754	COQUEIRAL	687	21	4415	2104	INDAIABIRA	418	1	3463	1103
BELO HORIZONTE	254.920	6.251	1391716	586849	CORACAO DE JESUS	706	19	12330	3818	INDIANOPOLIS	650	7	2925	1043
BELO ORIENTE	2.616	68	10856	4321	CORDISBURGO	383	17	4493	1443	INGAI	160	6	1572	616
BELO VALE	1.000	12	4472	2007	CORDISLANDIA	255	3	1256	658	INHAPIM	2.016	62	11991	4321
BERILO	152	1	6866	3396	CORINTO	1.226	44	10233	3441	INHAUMA	692	21	2575	939
BERIZAL	241	1	2778	1011	COROACI	475	11	4573	1976	INIMUTABA	544	17	3078	1107
BERTOPOLIS	481	3	2633	1193	COROMANDEL	2.064	90	13982	5120	IPABA	1.788	47	7303	2575
BETIM	29.421	1.302	188219	60898	CORONEL FABRICIANO	13.617	331	47454	20957	IPANEMA	2.722	59	9401	3226
BIAS FORTES	110	3	2517	1153	CORONEL MURTA	303	5	4263	1605	IPATINGA	31.234	888	124517	41141
BICAS	1.385	44	7909	3566	CORONEL PACHECO	198	10	1781	651	IPIACU	492	6	2173	992
BIQUINHAS	133	2	1410	764	CORONEL XAVIER CHAVES	305	4	1953	856	IPIUNA	1.367	40	4581	1613
BOA ESPERANCA	4.673	139	18477	8331	CORREGO DANTA	163	7	2347	1004	IRAI DE MINAS	804	13	2709	1076
BOCAINA DE MINAS	180	7	2373	1027	CORREGO DO BOM JESUS	449	8	2196	1085	ITABIRA	19.438	361	51193	18065
BOCAIUVA	2.490	67	18851	6632	CORREGO FUNDO	657	8	3160	1050	ITABIRINHA	1.094	38	5837	2532
BOM DESPACHO	5.086	89	23780	9234	CORREGO NOVO	300	13	1500	480	ITABIRITO	12.909	147	22617	6948
BOM JARDIM DE MINAS	484	3	3650	1456	COUTO DE MAGALHAES DE MINAS	112	4	2722	977	ITACAMBIRA	147	3	2206	642
BOM JESUS DA PENHA	648	17	2179	1056	CRISOLITA	253	3	2523	858	ITACARAMBI	662	15	6425	2165
BOM JESUS DO AMPARO	258	7	3155	1354	CRISTAIS	1.431	29	7074	2379	ITAGUARA	2.034	32	6685	2845
BOM JESUS DO GALHO	762	33	7901	2769	CRISTALIA	389	3	2306	710	ITAIFE	364	6	4904	1332
BOM REPOUSO	1.094	24	4905	1834	CRISTIANO OTONI	438	15	2502	889	ITAJUBA	9.149	396	51038	18413
BOM SUCESSO	1.157	22	9101	3589	CRISTINA	524	8	4568	1665	ITAMARANDIBA	1.893	25	12968	3909
BONFIM	449	15	5266	2560	CRUCILANDIA	454	7	2872	1296	ITAMARATI DE MINAS	445	4	2964	919
BONFINOPOLIS DE MINAS	516	14	3062	1423	CRUZEIRO DA FORTALEZA	346	6	2078	834	ITAMBACURI	866	26	10778	3688
BONITO DE MINAS	101	0	4272	1943	CRUZILIA	1.230	37	8249	3848	ITAMBE DO MATO DENTRO	103	5	1107	457
BORDA DA MATA	1.844	53	10447	3541	CUPARAQUE	477	7	2483	810	ITAMOGI	1.250	45	5440	2263
BOTELHOS	1.764	29	6811	2812	CURRAL DE DENTRO	643	10	3128	997	ITAMONTE	2.000	41	7365	2412
BOTUMIRIM	232	4	2758	822	CURVELO	4.814	265	41656	15656					

DISTRIBUIÇÃO DE CASOS E ÓBITOS CONFIRMADOS DA COVID-19 SEGUNDO LOCAL DE RESIDÊNCIA, MINAS GERAIS, 2020-2021

Local de Residência	Casos*	Óbitos	Doses 1 Aplicadas	Doses 2 Aplicadas	Local de Residência	Casos*	Óbitos	Doses 1 Aplicadas	Doses 2 Aplicadas	Local de Residência	Casos*	Óbitos	Doses 1 Aplicadas	Doses 2 Aplicadas
LAGOA DOURADA	784	14	5702	2151	PEDRA BONITA	393	8	2539	789	SAO FRANCISCO	1.374	38	25554	7750
LAGOA FORMOSA	2.011	59	10715	5052	PEDRA DO ANTA	161	2	1813	1012	SAO FRANCISCO DE PAULA	436	8	3112	1174
LAGOA GRANDE	788	30	4040	1643	PEDRA DO INDAIA	315	7	2430	862	SAO FRANCISCO DE SALES	800	28	2650	901
LAGOA SANTA	5.627	118	26768	10467	PEDRA DOURADA	193	1	1172	356	SAO FRANCISCO DO GLORIA	433	6	2573	1144
LAJINHA	2.499	39	8286	3401	PEDRALVA	458	13	5509	2266	SAO GERALDO	977	26	5820	1955
LAMBARI	1.759	39	10185	3616	PEDRAS DE MARIA DA CRUZ	184	10	4488	3179	SAO GERALDO DA PIEDADE	248	11	1938	689
LAMIM	118	3	2296	1023	PEDRINOPOLIS	418	8	1890	803	SAO GERALDO DO BAIXIO	212	7	1757	547
LARANJAL	641	26	4124	1530	PEDRO LEOPOLDO	5.412	187	28630	9808	SAO GONCALO DO ABAETE	404	12	3068	1300
LASSANCE	425	6	3361	1181	PEDRO TEIXEIRA	25	0	1018	414	SAO GONCALO DO PARA	557	22	5379	1718
LAVRAS	8.171	160	53830	18368	PEQUERI	212	5	1753	809	SAO GONCALO DO RIO PRETO	1.295	25	7869	2380
LEANDRO FERREIRA	296	7	1765	660	PEQUI	340	9	2052	679	SAO GONCALO DO RIO ABAIXO	207	5	1816	823
LEME DO PRADO	170	3	2230	915	PERDIGAO	1.130	14	3433	948	SAO GONCALO DO SAPUCAI	2.575	61	11260	4230
LEOPOLDINA	5.347	148	30203	10971	PERDIZES	1.649	23	6455	2121	SAO GOTARDO	3.723	81	15294	6052
LIBERDADE	227	7	3061	1260	PERDOES	1.998	34	10373	4707	SAO JOAO BATISTA DO GLORIA	1.066	30	3752	1499
LIMA DUARTE	822	48	7084	2341	PERQUITO	595	23	3179	1066	SAO JOAO DA LAGOA	243	4	2435	738
LIMEIRA DO OESTE	1.200	33	4545	1232	PESCADOR	482	6	2243	887	SAO JOAO DA MATA	298	9	1435	568
LONTRA	635	10	3874	1453	PIAU	132	12	1603	682	SAO JOAO DA PONTE	531	23	12317	5720
LUISBURGO	421	15	2548	859	PIEDADE DE CARATINGA	707	22	3253	1091	SAO JOAO DAS MISSOES	442	7	8336	6105
LUISLANDIA	202	2	2522	934	PIEDADE DE PONTE NOVA	208	9	1976	871	SAO JOAO DEL REI	8.121	211	51006	18723
LUMINARIAS	294	11	2043	785	PIEDADE DO RIO GRANDE	367	10	2737	1152	SAO JOAO DO MANHUACU	846	28	4471	1425
LUZ	1.889	35	9379	3164	PIEDADE DOS GERAIS	78	5	2505	1015	SAO JOAO DO MANTENINHA	826	11	2888	1023
MACHACALIS	694	11	3349	1529	PIMENTA	596	18	4172	1570	SAO JOAO DO ORIENTE	764	22	3991	1331
MACHADO	4.404	97	19533	6993	PINGO-D'AGUA	393	9	2127	691	SAO JOAO DO PACUI	43	2	1810	623
MADRE DE DEUS DE MINAS	548	11	3200	950	PINTOPOLIS	135	3	3224	1324	SAO JOAO DO PARAISO	1.682	20	9617	3168
MALACACHETA	1.429	26	8444	2886	PIRACEMA	103	14	3307	1368	SAO JOAO EVANGELISTA	978	15	8038	3021
MAMONAS	445	6	2510	801	PIRAJUBA	681	27	3126	890	SAO JOAO NEPOMUCENO	2.356	37	14505	5297
MANGA	1.459	17	9249	4429	PIRANGA	553	33	9384	4494	SAO JOAQUIM DE BICAS	1.704	106	12270	3204
MANHUACU	7.066	208	46879	16937	PIRANGUCU	462	15	2920	1208	SAO JOSE DA BARRA	626	16	3065	1317
MANHUMIRIM	2.085	41	10447	4063	PIRANGUINHO	919	44	3621	1565	SAO JOSE DA LAPA	2.451	43	11823	2446
MANTENA	3.159	76	13159	5049	PIRAPETINGA	2.324	30	5717	1876	SAO JOSE DA SAFIRA	402	11	1567	616
MAR DE ESPANHA	1.133	33	6653	2181	PIRAPORA	5.971	84	28737	9512	SAO JOSE DA VARGINHA	230	1	2036	786
MARAVILHAS	649	7	3469	1036	PIRAUBA	1.523	23	7391	2397	SAO JOSE DO ALEGRE	225	7	2030	713
MARIA DA FE	1.050	38	6527	2269	PITANGUI	2.181	97	11604	4586	SAO JOSE DO DIVINO	350	3	1860	652
MARIANA	9.280	98	27544	9388	PIUMHI	3.969	80	18237	6084	SAO JOSE DO GOIABAL	385	12	3182	1414
MARILAC	285	10	1859	819	PLANURA	1.789	39	5092	1425	SAO JOSE DO JACURI	305	3	2945	1273
MARIO CAMPOS	1.285	51	7331	1750	POCO FUNDO	1.584	11	9618	3296	SAO JOSE DO MANTIMENTO	238	3	1433	564
MARIPE DE MINAS	320	11	2046	734	POCOS DE CALDAS	13.253	462	85046	33347	SAO LOURENCO	5.300	129	24685	10510
MARLIERIA	373	17	2115	847	POCRANE	782	9	4377	1823	SAO MIGUEL DO ANTA	492	11	3007	1358
MARMELOPOLIS	186	6	1460	590	POMPEU	3.393	51	13147	4335	SAO PEDRO DA UNIAO	321	9	2801	1136
MARTINHO CAMPOS	1.094	31	6430	2603	PONTE NOVA	6.332	198	34070	14346	SAO PEDRO DO SUACUI	320	7	2631	1101
MARTINS SOARES	448	11	3629	1136	PONTO CHIQUE	310	13	1490	860	SAO PEDRO DOS FERROS	415	13	4239	1772
MATA VERDE	551	8	3325	1122	PONTO DOS VOLANTES	487	21	3490	1716	SAO ROMAO	253	6	3994	1506
MATERLANDIA	224	1	3433	1556	PORTEIRINHA	2.604	58	19292	5940	SAO ROQUE DE MINAS	702	16	3452	1149
MATEUS LEME	2.504	83	15050	5604	PORTO FIRME	762	14	5207	1965	SAO SEBASTIAO DA BELA VISTA	559	14	2138	695
MATHIAS LOBATO	301	11	1740	583	POTE	1.024	18	7701	2390	SAO SEBASTIAO DA VARGEM ALEGRE	202	3	1674	599
MATIAS BARBOSA	1.753	55	8247	2429	POUSO ALEGRE	22.739	436	75362	29593	SAO SEBASTIAO DO ANTA	429	11	2743	995
MATIAS CARDOSO	299	10	4240	2894	POUSO ALTO	836	26	3836	1376	SAO SEBASTIAO DO MARANHAO	448	1	4570	1544
MATIPO	1.313	32	8105	1856	PRADOS	753	18	4506	1572	SAO SEBASTIAO DO OESTE	448	11	4588	1191
MATO VERDE	1.031	15	6969	2489	PRATA	3.058	107	12600	4242	SAO SEBASTIAO DO PARAISO	6.215	248	31261	13108
MATOZINHOS	3.616	102	16916	4157	PRATAPOLIS	567	24	5221	2137	SAO SEBASTIAO DO RIO PRETO	126	2	1096	489
MATUTINA	169	5	2751	1735	PRATINHA	283	3	2038	829	SAO SEBASTIAO DO RIO VERDE	317	4	1204	501
MEDEIROS	235	1	1783	863	PRESIDENTE BERNARDES	242	8	2776	1366	SAO THOME DAS LETRAS	272	3	3255	940
MEDINA	1.130	24	9222	3745	PRESIDENTE JUSCELINO	143	5	2432	1078	SAO TIAGO	769	13	5401	2325
MENDES PIMENTEL	800	9	3188	1476	PRESIDENTE KUBITSCHKE	188	4	2212	728	SAO TOMAS DE AQUINO	450	22	3490	1452
MERCES	445	20	5738	2377	PRESIDENTE OLEGARIO	993	32	8531	2988	SAO VICENTE DE MINAS	273	6	3628	1559
MESQUITA	415	5	2867	1491	PRUDENTE DE MORAIS	569	21	4932	1793	SAPUCAI-MIRIM	534	6	3202	1006
MINAS NOVAS	822	25	11436	4252	QUARTEL GERAL	150	2	1653	526	SARDOA	461	9	3109	842
MINDURI	170	7	1664	540	QUELUZITO	107	4	1231	511	SARZEDO	2.162	77	14079	4681
MIRABELA	832	19	5235	2103	RAPOSOS	1.979	42	8231	2753	SEM-PEIXE	156	5	1940	933
MIRADOURO	812	12	4983	1991	RAUL SOARES	2.392	57	12372	5066	SENADOR AMARAL	820	9	2175	818
MIRAI	1.633	16	6344	2555	RECREIO	648	18	5809	2412	SENADOR CORTES	189	2	1106	377
MIRAVANIA	8	2	2020	1140	REDUTO	419	8	2407	764	SENADOR FIRMINO	363	8	4470	2000
MOEDA	370	12	2504	1101	RESENDE COSTA	639	14	5850	2359	SENADOR JOSE BENTO	170	5	1037	493
MOEMA	925	11	3343	1083	RESPLENDOR	1.978	45	8877	4045	SENADOR MODESTINO GONCALVES	183	8	2069	871
MONJOLOS	61	2	1092	378	RESSAQUINHA	295	11	3066	1265	SENHORA DE OLIVEIRA	248	8	2649	1190
MONSENHOR PAULO	743	6	4336	1705	RIACHINHO	510	11	3653	1501	SENHORA DO PORTO	102	1	2008	824
MONTALVANIA	1.300	18	7093	2435	RIACHO DOS MACHADOS	557	8	3886	1297	SENHORA DOS REMEDIOS	320	14	4854	2090
MONTE ALEGRE DE MINAS	1.708	39	10764	4180	RIBEIRAO DAS NEVES	17.813	741	109671	28313	SERICITA	707	4	3491	1156
MONTE AZUL	1.521	30	11577	8627	RIBEIRAO VERMELHO	378	10	2211	888	SERITINGA	87	1	1123	504
MONTE BELO	1.136	33	5863	1968	RIO ACIMA	985	32	4440	1349	SERRA AZUL DE MINAS	130	0	1841	538
MONTE CARMELO	4.689	171	22570	8223	RIO CASCA	1.028	39	7563	2644	SERRA DA SAUDADE	54	0	529	276
MONTE FORMOSO	381	6	2137	762	RIO DO PRADO	376	5	2238	965	SERRA DO SALITRE	1.363	40	6611	2365
MONTE SANTO DE MINAS	1.322	44	11099	5005	RIO DOCE	276	8	2202	726	SERRA DOS AIMORES	556	10	4132	1562
MONTE SIAO	2.601	33	11004	3618	RIO ESPERA	309	10	3223	1303	SERRANIA	646	22	3412	1637
MONTES CLAROS	39.933	929	208101	69744	RIO MANSO	484	11	1909	867	SERRANOPOLIS DE MINAS	202	2	2343	869
MONTEZUMA	528	5	3314	1030	RIO NOVO	453	24	4554	1997	SERRANOS	39	0	1018	423
MORADA NOVA DE MINAS	601	12	4896	1889	RIO PARANAIBA	1.736	27	6318	2928	SERRO	1.126	17	9124	4387
MORRO DA GARÇA	107	9	1196	403	RIO PARDO DE MINAS	1.243	8	10667	6321	SETE LAGOAS	22.077	577	114303	38409
MORRO DO PILAR	161	4	1721	638	RIO PIRACICABA	1.763	27	9482	3938	SETUBINHA	213	3	4072	1225
MUNHOZ	586	14	2820	1173	RIO POMBA	1.059	36	10250	3923	SILVEIRANIA	96	3	1480	764
MURIAE	10.869	301	62767	24472	RIO PRETO	386	4	3222	1091	SILVIANOPOLIS	291	10	2952	1115
MUTUM	2.053	33	12994	3969	RIO VERMELHO	338	4	4026	1952	SIMAO PEREIRA	267	13	1684	709
MUZAMBINHO	1.714	34	10300	3638	RITAPOLIS	257	12	2928	1016	SIMONESIA	1.239	36	7337	2692
NACIP RAYDAN	228	7	1548	472	ROCHEDO DE MINAS	222	4	1443	478	SOBRALIA	264	14	3469	1146
NANUQUE	4.218	125	20219	4927	RODEIRO	915	16	4283	976	SOLEDADE DE MINAS	322	6	3000	851
NAQUE	556	19	2364	852	ROMARIA	376	8	1811	739	TABULEIRO	280	13	2743	1210
NATALANDIA	210	6	1765	719	ROSARIO DA LIMEIRA	235	6	2498	793	TAIOBEIRAS	3.444	33	10679	3871
NATERCIA	418	8	3511	1305	RUBELITA	189	2	2561	1484	TAPARUBA	320	10	1778	710
NAZARENO	492	9	4477	1638	RUBIM	1.137	24	4782	1508	TAPIRA	454	3	3351	796
NEPOMUCENO	2.313	44	13331	5464	SABARA	5.374	211	55275	19639	TAPIRAI	56	1	1099	