

# BOLETIM EPIDEMIOLÓGICO

COVID-19: Doença causada pelo coronavírus – 19

quinta-feira, 22 de julho de 2021



SAÚDE



MINAS GERAIS  
GOVERNO DIFERENTE.  
ESTADO EFICIENTE.



## CENÁRIO EM MINAS GERAIS - COVID-19 CORONAVÍRUS

Total de Casos Confirmados

1.921.230

Casos em Acompanhamento

60.363

Casos Recuperados

1.811.490

Óbitos Confirmados

49.377

Fonte: Painel COVID-19 MG/Sala de Situação/SubVS/SES/MG. Dados parciais, sujeitos a alterações.

**TOTAL DE CASOS CONFIRMADOS:** soma dos casos confirmados que não evoluíram para óbito e dos óbitos confirmados por COVID-19.

**CASOS RECUPERADOS:** casos confirmados de COVID-19 que receberam alta hospitalar e/ou cumpriram isolamento domiciliar de 10 dias E estão há 72h assintomáticos (sem a utilização de medicamentos sintomáticos) E sem intercorrências.

**CASOS EM ACOMPANHAMENTO:** casos confirmados de COVID-19 que não evoluíram para óbito, cuja condição clínica permanece sendo acompanhada ou aguarda atualização pelos municípios.

**ÓBITOS CONFIRMADOS:** óbitos confirmados para COVID-19.



Nº de Casos Confirmados nas Últimas 24h

6.136



Nº de Óbitos Confirmados nas Últimas 24h

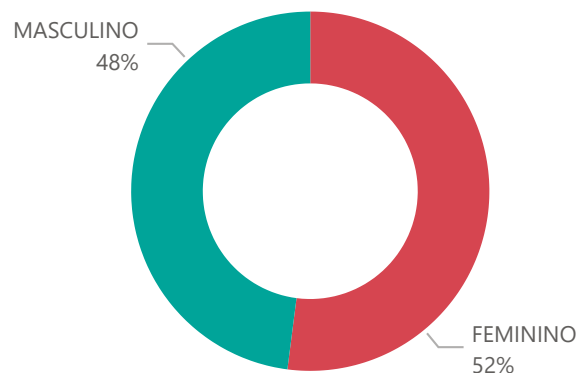
144

**Observação:** o “número de casos e óbitos confirmados nas últimas 24h” pode não retratar a ocorrência de novos casos no período, mas o total de casos notificados à SES/MG nas últimas 24h.

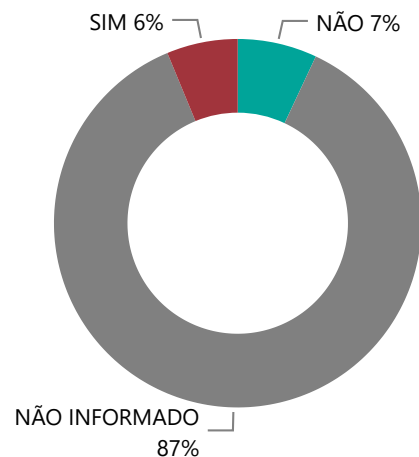
1

# PERFIL EPIDEMIOLÓGICO DOS CASOS CONFIRMADOS DE COVID-19 QUE NÃO EVOLUÍRAM PARA ÓBITO, MG, 2020-2021

## Quantidade de Casos por Sexo

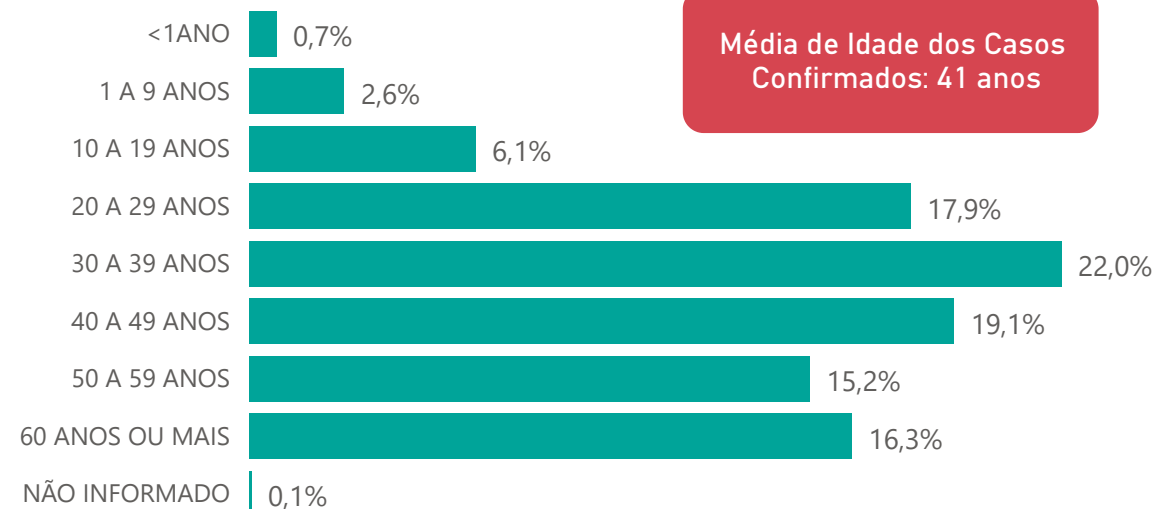


## Apresenta Fator de Risco (Comorbidade\*)

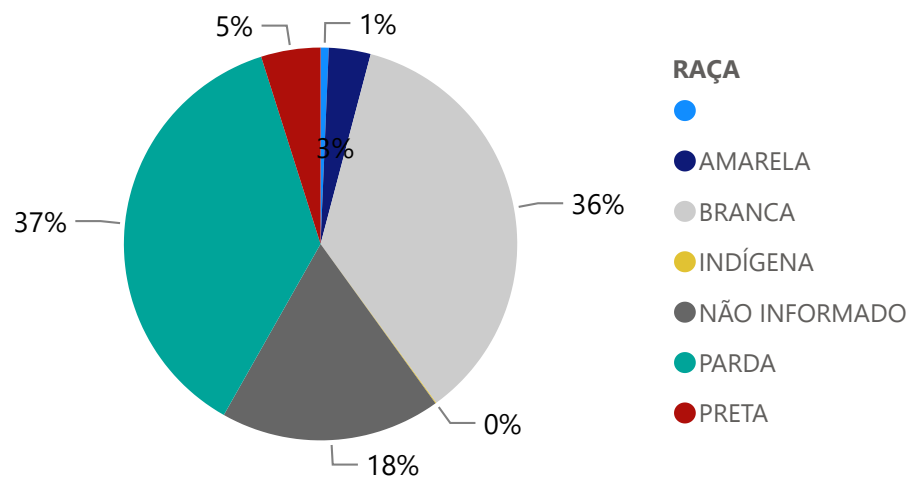


\*Dados parciais, aguardando atualização dos municípios.


## Quantidade de casos por Faixa Etária



## Notificações por Raça



## Municípios Afetados



2

## DADOS DE HOSPITALIZAÇÃO E ISOLAMENTO DOMICILIAR DOS CASOS CONFIRMADOS DE COVID-19, MG, 2020-2021

### Internados\*



169.650

### Isolamento Domiciliar



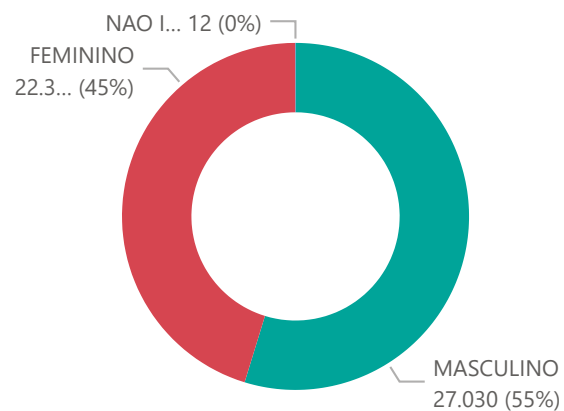
1.751.580

\*Casos confirmados de COVID-19 que precisaram de internação hospitalar na rede pública ou privada de Minas Gerais. Dados cumulativos, registrados desde o início da pandemia.

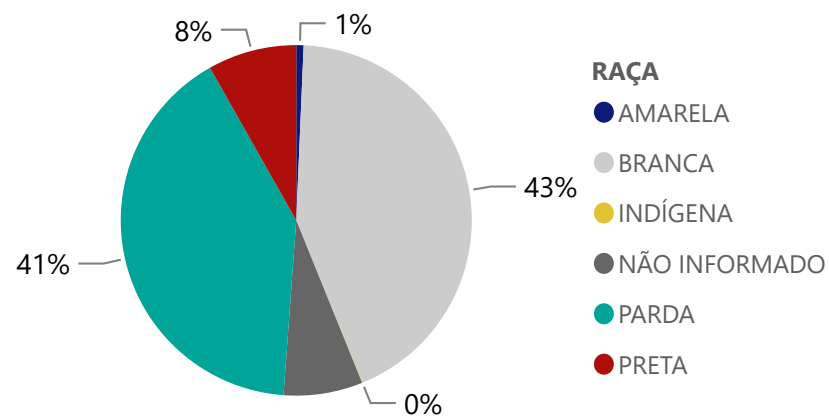
Fonte: Painel COVID-19 MG/ Sala de Situação/SubVS/SES-MG; E-SUS VE; SIVEP-Gripe. Dados parciais, sujeitos a alterações.

Fonte: Sala de Situação/SubVS/SES-MG; E-SUS VE; SIVEP-Gripe. Dados parciais, sujeitos a alterações.

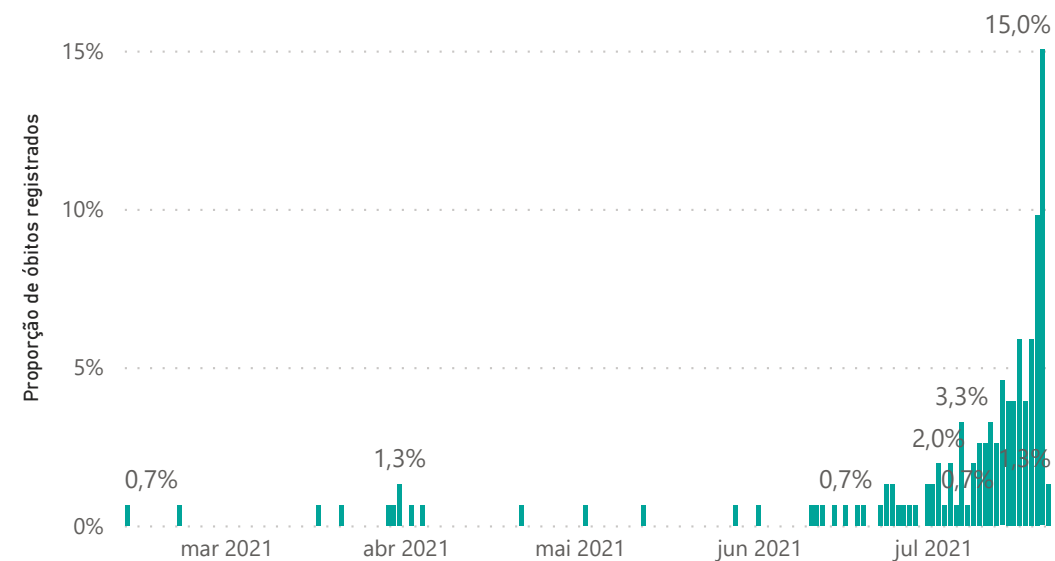
## Quantidade de Óbitos por Sexo



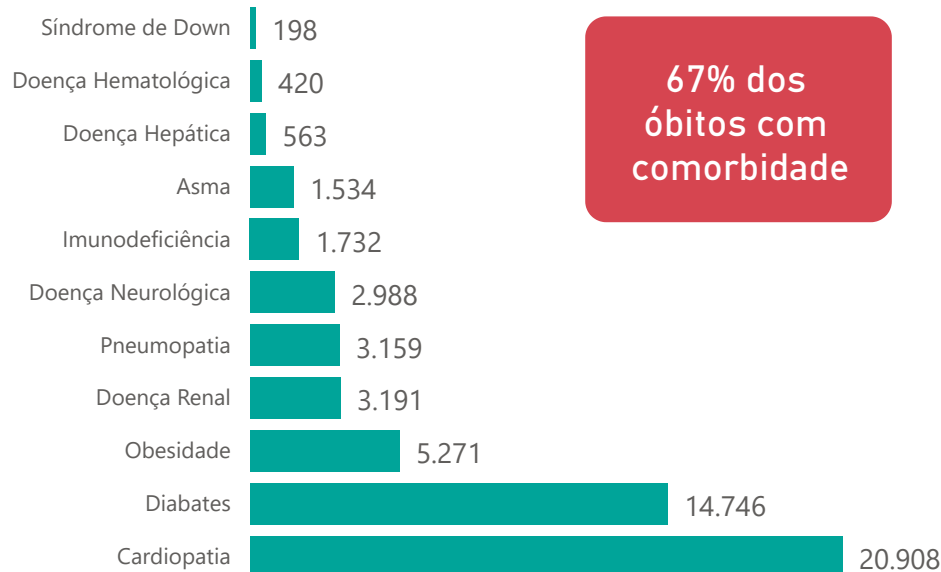
## Notificações por Raça



## Óbitos Registrados nas Últimas 24 Horas, por Data de Ocorrência



## Comorbidade\*



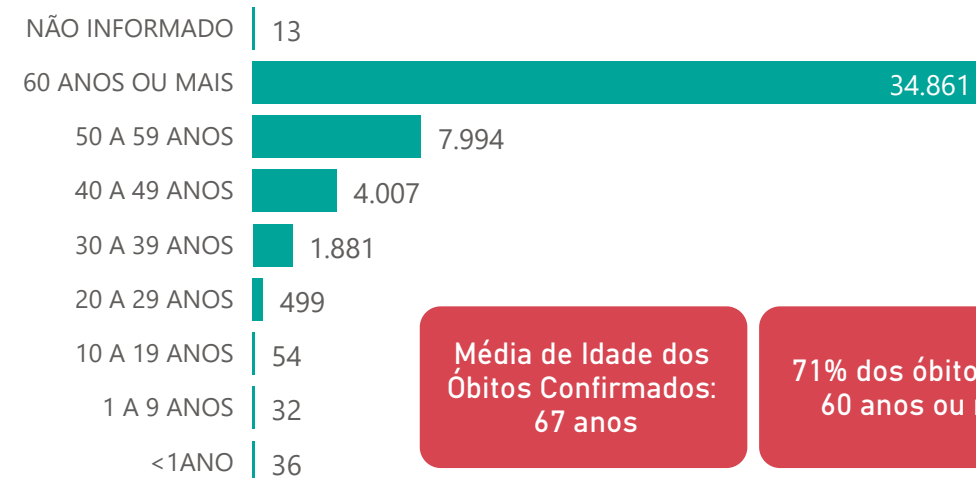
67% dos óbitos com comorbidade

2,6%

## Nº de Municípios com Óbitos



## Quantidade de Óbitos por Faixa Etária



Média de Idade dos Óbitos Confirmados: 67 anos

71% dos óbitos com 60 anos ou mais

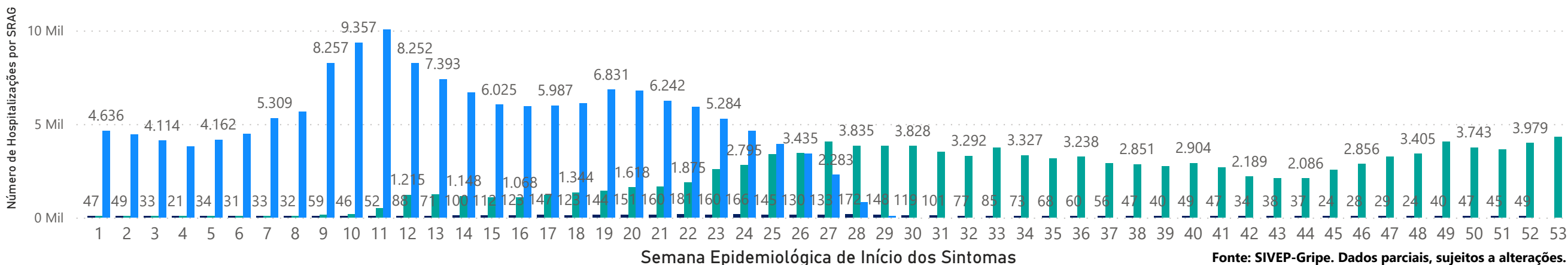
\*Os casos que evoluíram a óbito podem ter mais de uma comorbidade.

4

## HOSPITALIZAÇÕES POR SÍNDROME RESPIRATÓRIA AGUDA GRAVE (SRAG) 2019-2021

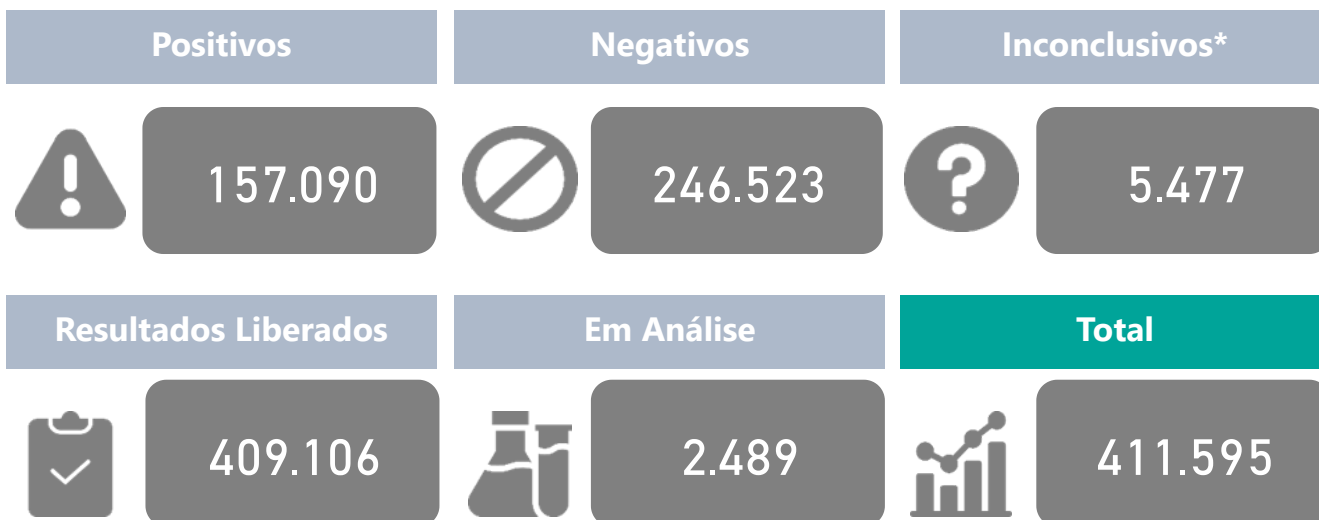
### NÚMERO DE HOSPITALIZAÇÕES POR SÍNDROME RESPIRATÓRIA AGUDA GRAVE (SRAG) SEGUNDO SEMANA EPIDEMIOLÓGICA (SE) DE INÍCIO DE SINTOMAS, MG, 2019 - 2021

ANO ● 2019 ● 2020 ● 2021



Fonte: SIVEP-Gripe. Dados parciais, sujeitos a alterações.

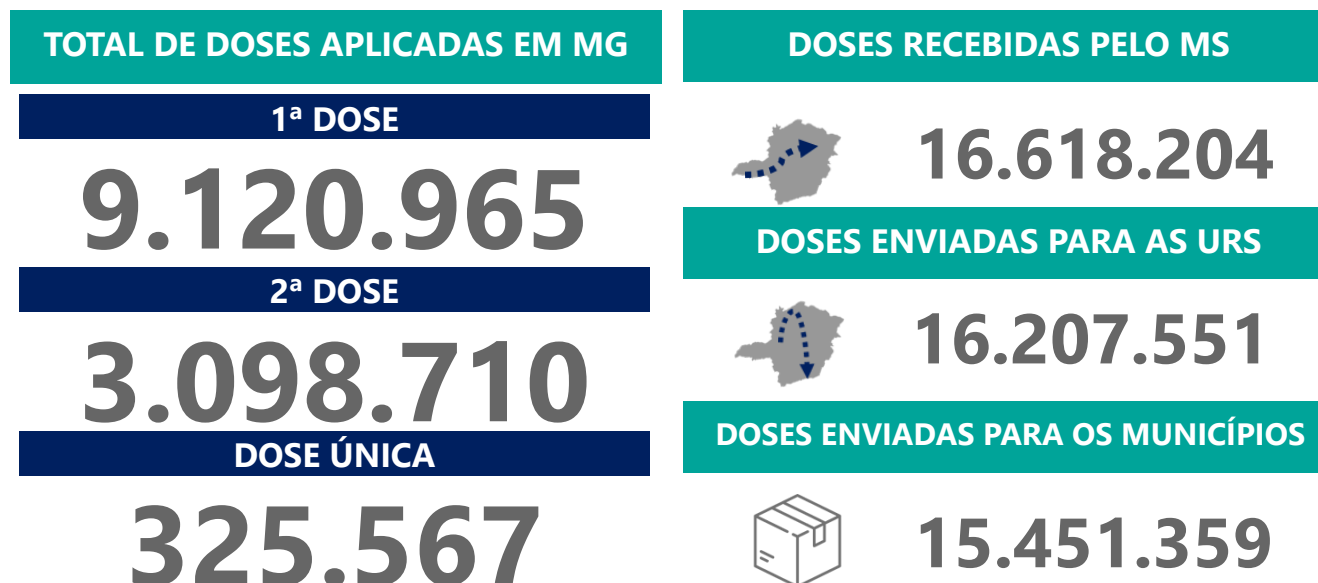
## 5 DADOS LABORATORIAIS DE COVID-19, REDE PÚBLICA-MG 2020-2021



Fonte: GAL/FUNED. COES MINAS/COVID-19/SESMG. Dados parciais, sujeitos a alterações.

\*Não apresentaram resultado que pode ser concluído como positivo ou negativo.

## 6 DADOS DE VACINAÇÃO



DISTRIBUIÇÃO DE CASOS E ÓBITOS CONFIRMADOS DA COVID-19 SEGUNDO LOCAL DE RESIDÊNCIA, MINAS GERAIS, 2020-2021

Local de Residência	Casos*	Óbitos	Doses 1 Aplicadas	Doses 2 Aplicadas	Local de Residência	Casos*	Óbitos	Doses 1 Aplicadas	Doses 2 Aplicadas	Local de Residência	Casos*	Óbitos	Doses 1 Aplicadas	Doses 2 Aplicadas
ABADIA DOS DOURADOS	479	14	3423	1075	CARAI	985	16	9877	3465	FELISBURGO	537	13	3300	1239
ABAETE	1.407	32	9125	3362	CARANAIBA	121	4	1587	753	FELIXLANDIA	1.083	24	6110	2087
ABRE CAMPO	1.230	16	5190	1790	CARANDAI	1.890	50	10896	4056	FERNANDES TOURINHO	107	12	1505	565
ACAIACA	218	11	2429	767	CARANGOLA	3.814	99	19598	13337	FERROS	437	10	6068	1895
ACUCENA	765	34	4718	1599	CARATINGA	9.334	245	39562	12771	FERVEDOURO	1.150	15	4507	1101
AGUA BOA	572	8	4983	1719	CARBONITA	614	5	3152	1096	FLORESTAL	275	13	2355	1009
AGUA COMPRIDA	171	8	1147	508	CAREACU	608	11	3062	1230	FORMIGA	9.279	202	32145	9835
AGUANIL	639	8	2317	842	CARLOS CHAGAS	2.277	38	8993	2820	FORMOSO	225	8	3318	1291
AGUAS FORMOSAS	891	32	6033	2357	CARMESIA	99	1	1560	525	FORTALEZA DE MINAS	273	7	1802	658
AGUAS VERMELHAS	444	10	5002	1628	CARMO DA CACHOEIRA	562	13	4883	1411	FORTUNA DE MINAS	124	2	1512	496
AIMORES	1.963	71	10226	4733	CARMO DA MATA	870	7	4697	1838	FRANCISCO BADARO	130	3	4782	2093
AIURUOCA	308	9	3298	1258	CARMO DE MINAS	866	22	5719	1728	FRANCISCO DUMONT	159	6	2140	623
ALAGOA	437	7	1415	619	CARMO DO CAJURU	1.087	42	9158	2575	FRANCISCO SA	936	43	6740	2888
ALBERTINA	238	9	1449	446	CARMO DO PARANAIBA	2.873	103	15747	5642	FRANCISCOPOLIS	295	3	2330	791
ALEM PARAIBA	3.116	147	15728	5338	CARMO DO RIO CLARO	1.375	55	8432	2843	FREI GASPAR	549	14	2120	832
ALFENAS	9.766	191	28817	9100	CARMOPOLIS DE MINAS	2.096	47	7636	2465	FREI INOCENCIO	745	23	4050	1394
ALFREDO VASCONCELOS	569	13	2778	1201	CARNEIRINHO	1.113	42	4885	1837	FREI LAGONEGRO	138	4	1751	557
ALMENARA	4.222	46	16264	5406	CARRANCAS	337	10	1736	749	FRONTEIRA	1.932	58	6430	1634
ALPERCATA	463	19	6012	2482	CARVALHOPOLIS	225	4	1727	771	FRONTEIRA DOS VALES	324	10	2457	1022
ALPINOPOLIS	1.392	38	8602	2551	CARVALHOS	216	2	2308	771	FRUTA DE LEITE	126	2	2361	857
ALTEROSA	708	33	6616	2537	CASA GRANDE	79	4	1033	473	FRUTAL	7.630	231	24091	8032
ALTO CAPARAO	397	9	2344	830	CASCALHO RICO	200	4	1524	622	FUNILANDIA	279	8	1856	700
ALTO JEQUITIBA	805	11	3870	1200	CASSIA	1.425	47	7680	2785	GALILEIA	519	18	3527	865
ALTO RIO DOCE	461	28	5905	2716	CATAGUASES	7.263	250	36690	11429	GAMELEIRAS	302	5	2472	898
ALVARENGA	506	4	2367	636	CATAS ALTAS	489	12	2098	710	GLAUCILANDIA	170	7	1300	530
ALVINOPOLIS	690	22	6946	2901	CATAS ALTAS DA NORUEGA	105	4	1497	871	GOIABEIRA	226	6	1544	560
ALVORADA DE MINAS	272	3	1620	472	CATUJI	541	7	2576	596	GOIANA	291	5	1812	729
AMPARO DO SERRA	155	8	2451	956	CATUTI	212	4	2258	779	GONCALVES	298	6	1977	647
ANDRADAS	3.790	114	18617	5594	CAXAMBU	1.595	43	10793	3619	GONZAGA	369	12	2739	736
ANDRELANDIA	193	13	5635	1577	CEDRO DO ABAETE	34	0	666	293	GOUVEIA	618	32	5585	1837
ANGELANDIA	230	1	3276	1086	CENTRAL DE MINAS	690	31	3205	1220	GOVERNADOR VALADARES	27.366	1.173	131926	38095
ANTONIO CARLOS	724	16	5147	2368	CENTRALINA	1.115	46	4722	1573	GRAO MOGOL	647	10	5311	2026
ANTONIO DIAS	556	26	4060	1531	CHACARA	216	10	2252	726	GRUPIARA	86	3	959	334
ANTONIO PRADO DE MINAS	161	5	1242	619	CHALE	657	9	2747	1061	GUANHAES	3.207	40	14221	4842
ARACAI	71	1	1197	526	CHAPADA DO NORTE	209	3	6493	2504	GUAPE	949	38	5880	2031
ARACITABA	80	9	1156	529	CHAPADA GAUCHA	993	12	5662	2130	GUARACIABA	541	29	5260	1817
ARACUAI	1.782	49	14698	5738	CHIADOR	316	7	1441	496	GUARACIAMA	187	4	1665	586
ARAGUARI	16.077	413	47171	10487	CIPOOTANEA	486	21	2869	1326	GUARANESIA	1.669	28	9033	2841
ARANTINA	205	4	1725	537	CLARAVAL	490	3	2202	695	GUARANI	875	5	3533	1473
ARAPONGA	628	9	3217	882	CLARO DOS POCOES	418	9	2905	1229	GUARARA	534	18	1594	680
ARAPORA	1.915	28	2521	943	CLAUDIO	3.886	62	11761	2741	GUARDA-MOR	608	12	3671	1830
ARAPUA	278	2	1709	811	COIMBRA	560	10	2614	1150	GUAXUPE	5.308	134	23362	8165
ARAUJOS	891	13	3537	1061	COLUNA	348	6	3800	1702	GUIDOVAL	724	18	3764	1184
ARAXA	13.495	224	47724	14635	COMENDADOR GOMES	370	5	1221	443	GUIMARANIA	947	16	3684	1476
ARCEBURGO	1.197	33	4382	1753	COMERCINHO	324	6	3085	1286	GUIRICEMA	790	32	4472	1782
ARCOS	5.271	111	18171	5447	CONCEICAO DA APARECIDA	658	10	4695	1561	GURINHATA	312	5	3110	1137
AREADO	1.120	25	6403	2132	CONCEICAO DA BARRA DE MINAS	234	3	1799	664	HELIODORA	657	13	2858	1023
ARGIRITA	258	7	1526	561	CONCEICAO DAS ALAGOAS	4.128	127	9162	2328	IAPU	949	33	4464	1908
ARICANDUVA	136	0	2502	821	CONCEICAO DAS PEDRAS	151	2	1238	497	IBERTIOGA	226	10	2397	1151
ARINOS	765	25	7766	2706	CONCEICAO DE IPANEMA	374	2	2459	705	IBIA	2.286	43	10029	3283
ASTOLFO DUTRA	1.306	24	6950	1901	CONCEICAO DO MATO DENTRO	2.859	35	8897	2337	IBIAI	311	9	3524	950
ATALEIA	1.152	10	5225	3609	CONCEICAO DO PARA	317	10	2727	702	IBIRACATU	203	2	2406	970
AUGUSTO DE LIMA	266	10	2072	826	CONCEICAO DO RIO VERDE	1.187	22	5611	1781	IBIRACI	961	23	4882	1525
BAEPENDI	1.494	21	8461	3507	CONCEICAO DOS OUROS	1.010	34	5510	1349	IBIRITE	8.812	367	63517	15207
BALDIM	636	20	3329	1028	CONEGO MARINHO	110	2	2627	1121	IBITIURA DE MINAS	557	4	1819	821
BAMBUI	1.747	26	11538	4095	CONFINS	534	11	4583	1003	IBITURUNA	316	1	1319	476
BANDEIRA	463	9	2398	800	CONGONHAL	1.244	25	5312	1887	ICARAI DE MINAS	305	3	3614	1241
BANDEIRA DO SUL	610	14	2482	807	CONGONHAS	7.860	100	22933	7223	IGARAPE	2.930	91	16034	3609
BARAO DE COCAIS	3.890	65	12986	5325	CONGONHAS DO NORTE	93	3	1555	753	IGARATINGA	995	14	3849	2268
BARAO DE MONTE ALTO	321	12	3029	1274	CONQUISTA	699	13	3682	1118	IGUATAMA	599	10	3682	1273
BARBACENA	8.235	275	71271	30011	CONSELHEIRO LAFAIETE	14.103	267	45539	17459	IJACI	410	11	2707	866
BARRA LONGA	398	9	3083	1079	CONSELHEIRO PENA	2.113	30	9766	3225	ILICINEA	689	26	4872	1505
BARROSO	1.973	55	11134	3300	CONSOLACAO	64	3	1010	371	IMBE DE MINAS	334	6	2257	859
BELA VISTA DE MINAS	828	22	4225	1095	CONTAGEM	40.017	1.751	266093	68731	INCONFIDENTES	477	9	2953	902
BELMIRO BRAGA	196	3	1689	594	COQUEIRAL	675	20	4227	1320	INDAIABIRA	400	1	3671	1033
BELO HORIZONTE	245.610	6.080	1285491	466166	CORACAO DE JESUS	687	18	9669	3035	INDIANOPOLIS	651	7	2346	847
BELO ORIENTE	2.589	67	9198	3841	CORDISBURGO	367	15	3949	1335	INGAI	147	5	1089	441
BELO VALE	963	12	4240	1547	CORDISLANDIA	246	3	1245	508	INHAPIM	1.975	62	10851	4037
BERILO	152	1	6823	3100	CORINTO	1.179	43	8830	2551	INHAUMA	680	20	2466	860
BERIZAL	235	1	2598	645	COROACI	443	11	4236	1664	INIMUTABA	527	17	2878	968
BERTOPOLIS	477	3	2489	1140	COROMANDEL	2.010	90	12893	4543	IPABA	1.751	47	7267	2473
BETIM	28.947	1.268	126262	43571	CORONEL FABRICIANO	13.347	324	30336	16519	IPANEMA	2.694	59	7038	2947
BIAS FORTES	110	3	2424	978	CORONEL MURTA	278	5	3353	1121	IPATINGA	30.799	883	112623	32586
BICAS	1.380	43	7802	3422	CORONEL PACHECO	197	10	1623	558	IPIACU	443	6	1917	902
BIQUINHAS	125	1	1281	603	CORONEL XAVIER CHAVES	304	4	1663	675	IPIUNA	1.326	40	4419	1380
BOA ESPERANCA	4.600	136	16193	6217	CORREGO DANTA	163	7	1893	702	IRAI DE MINAS	784	13	2481	861
BOCAINA DE MINAS	180	7	2137	807	CORREGO DO BOM JESUS	446	7	1996	767	ITABIRA	18.840	359	47046	15337
BOCAIUVA	2.420	62	15890	5040	CORREGO FUNDO	638	8	2489	846	ITABIRINHA	1.089	36	4959	2028
BOM DESPACHO	4.890	86	20694	7347	CORREGO NOVO	283	13	1038	362	ITABIRITO	12.649	142	17840	5535
BOM JARDIM DE MINAS	476	3	3314	1099	COUTO DE MAGALHAES DE MINAS	109	2	2538	700	ITACAMBIRA	146	3	2006	591
BOM JESUS DA PENHA	643	17	1966	834	CRISOLITA	252	3	2251	710	ITACARAMBI	619	14	5490	1994
BOM JESUS DO AMPARO	249	7	2865	1334	CRISTAIS	1.391	29	6107	1943	ITAGUARA	1.992	30	5201	2380
BOM JESUS DO GALHO	753	33	7018	2469	CRISTALIA	384	3	2140	651	ITAIFE	359	6	4286	1120
BOM REPOUSO	1.059	24	4327	1541	CRISTIANO OTONI	436	15	2285	725	ITAJUBA	8.938	393	44877	15169
BOM SUCESSO	1.142	22	8147	2671	CRISTINA	508	8	4387	1469	ITAMARANDIBA	1.691	24	10876	7715
BONFIM	445	14	4825	2492	CRUCILANDIA	388	7	2514	1068	ITAMARATI DE MINAS	441	4	2283	651
BONFINOPOLIS DE MINAS	510	14	2816	1187	CRUZEIRO DA FORTALEZA	308	6	1935	604	ITAMBACURI	846	26	9150	3242
BONITO DE MINAS	92	0	3512	1858	CRUZILIA	1.211	38	6248	2582	ITAMBE DO MATO DENTRO	103	5	1562	448
BORDA DA MATA	1.769	48	9486	2828	CUPARAQUE	467	7	2185	689	ITAMOGI	1.214	43	4338	1642
BOTELHOS	1.746	28	6233	2220	CURRAL DE DENTRO	621	10	2849	773	ITAMONTE	1.977	41	6335	1722
BOTUMIRIM	232	4	2543	698	CURVELO	4.709	262	37414	12809	ITANHANDU	2.225	56	6434	2004

**DISTRIBUIÇÃO DE CASOS E ÓBITOS CONFIRMADOS DA COVID-19 SEGUNDO LOCAL DE RESIDÊNCIA, MINAS GERAIS, 2020-2021**

Local de Residência	Casos*	Óbitos	Doses 1 Aplicadas	Doses 2 Aplicadas	Local de Residência	Casos*	Óbitos	Doses 1 Aplicadas	Doses 2 Aplicadas	Local de Residência	Casos*	Óbitos	Doses 1 Aplicadas	Doses 2 Aplicadas
LAGOA DOURADA	783	13	5114	1348	PEDRA BONITA	388	8	2330	608	SAO FRANCISCO	1.335	35	23813	7546
LAGOA FORMOSA	1.959	59	9928	3896	PEDRA DO ANTA	162	0	1676	775	SAO FRANCISCO DE PAULA	416	8	2606	908
LAGOA GRANDE	775	30	3695	1301	PEDRA DO INDAIA	312	7	1970	652	SAO FRANCISCO DE SALES	780	27	2669	794
LAGOA SANTA	5.516	118	23049	7939	PEDRA DOURADA	190	1	975	399	SAO FRANCISCO DO GLORIA	424	6	2434	1081
LAJINHA	2.484	39	6455	2461	PEDRALVA	442	12	4823	2051	SAO GERALDO	966	26	5288	1708
LAMBARI	1.716	38	9217	2619	PEDRAS DE MARIA DA CRUZ	186	8	3726	1503	SAO GERALDO DA PIEDADE	248	11	1805	604
LAMIM	114	3	2109	902	PEDRINOPOLIS	412	8	1782	759	SAO GERALDO DO BAIXO	198	7	1511	499
LARANJAL	630	26	3816	1265	PEDRO LEOPOLDO	5.323	178	25298	7464	SAO GONCALO DO ABAETE	397	12	3130	1090
LASSANCE	420	6	2763	947	PEDRO TEIXEIRA	25	0	1035	336	SAO GONCALO DO PARA	557	22	4665	1390
LAVRAS	7.928	156	46452	14414	PEQUERI	198	5	1933	558	SAO GONCALO DO RIO ABAIXO	1.249	24	6731	1842
LEANDRO FERREIRA	285	7	1603	570	PEQUI	327	9	2052	679	SAO GONCALO DO RIO PRETO	203	5	1459	530
LEME DO PRADO	167	3	2088	772	PERDIGAO	1.116	14	3433	948	SAO GONCALO DO SAPUCAI	2.502	60	9001	2947
LEOPOLDINA	5.241	142	27307	9638	PERDIZES	1.572	22	5316	1619	SAO GOTARDO	3.557	76	13550	4792
LIBERDADE	226	7	2738	1051	PERDOES	1.912	33	9260	3394	SAO JOAO BATISTA DO GLORIA	1.055	30	3462	1206
LIMA DUARTE	811	48	7084	2341	PEREQUITO	594	21	3043	811	SAO JOAO DA LAGOA	214	3	2184	610
LIMEIRA DO OESTE	1.130	31	3780	956	PESCADOR	453	6	1917	859	SAO JOAO DA MATA	292	9	1318	417
LONTRA	619	9	3158	1235	PIAU	132	12	1466	513	SAO JOAO DA PONTE	530	22	11692	4879
LUISBURGO	395	15	2245	728	PIEDADE DE CARATINGA	695	22	2882	865	SAO JOAO DAS MISSOES	417	7	8043	6039
LUISLANDIA	189	2	2154	791	PIEDADE DE PONTE NOVA	207	9	1839	706	SAO JOAO DEL REI	7.951	209	40270	13991
LUMINARIAS	283	11	2023	696	PIEDADE DO RIO GRANDE	367	10	2521	996	SAO JOAO DO MANHUACU	823	26	3735	968
LUZ	1.780	34	8555	2663	PIEDADE DOS GERAIS	78	5	2305	811	SAO JOAO DO MANTENINHA	826	11	2483	754
MACHACALIS	673	10	3152	1273	PIMENTA	543	14	3803	1047	SAO JOAO DO ORIENTE	748	22	3613	1303
MACHADO	4.293	96	17500	5175	PINGO-D'AGUA	368	9	1956	630	SAO JOAO DO PACUI	41	2	1622	598
MADRE DE DEUS DE MINAS	538	11	2443	740	PINTOPOLIS	122	3	2965	1017	SAO JOAO DO PARAISO	1.634	20	8007	2614
MALACACHETA	1.410	26	8109	2689	PIRACEMA	103	14	3058	1093	SAO JOAO EVANGELISTA	944	15	6935	2279
MAMONAS	417	6	2510	801	PIRAJUBA	680	25	2606	584	SAO JOAO NEPOMUCENO	2.268	33	11765	3717
MANGA	1.441	16	8560	4247	PIRANGA	536	32	8880	4320	SAO JOAQUIM DE BICAS	1.676	105	11866	2943
MANHUACU	6.908	200	46481	16937	PIRANGUCU	443	15	2661	902	SAO JOSE DA BARRA	612	16	2702	795
MANHUMIRIM	1.948	39	7999	2322	PIRANGUINHO	902	44	3455	1161	SAO JOSE DA LAPA	2.385	42	10923	2386
MANTENA	3.125	76	11217	4081	PIRAPETINGA	2.299	30	5047	1507	SAO JOSE DA SAFIRA	399	11	1458	511
MAR DE ESPANHA	1.113	33	5310	1787	PIRAPORA	5.810	82	24965	8076	SAO JOSE DA VARGINHA	229	1	2036	786
MARAVILHAS	437	6	2829	831	PIRAUBA	1.506	23	6633	2015	SAO JOSE DO ALEGRE	215	6	1586	553
MARIA DA FE	1.006	37	5960	1997	PITANGUI	2.141	95	10558	3985	SAO JOSE DO DIVINO	346	3	1506	634
MARIANA	8.931	96	24460	7462	PIUMHI	3.791	79	15536	4187	SAO JOSE DO GOIABAL	383	12	3250	1092
MARILAC	282	10	1624	570	PLANURA	1.725	38	4240	1150	SAO JOSE DO JACURI	270	3	2675	1120
MARIO CAMPOS	1.189	50	5265	1545	POCO FUNDO	1.523	11	8874	2633	SAO JOSE DO MANTIMENTO	236	3	1303	553
MARIPE DE MINAS	315	11	1781	653	POCOS DE CALDAS	12.923	445	73445	24717	SAO LOURENCO	5.151	124	23337	8600
MARLIERIA	361	17	2014	722	POCRANE	765	9	4197	1470	SAO MIGUEL DO ANTA	441	11	2774	1191
MARMELOPOLIS	177	5	1304	406	POMPEU	3.343	48	11835	3379	SAO PEDRO DA UNIAO	321	9	2547	915
MARTINHO CAMPOS	1.084	31	5484	1985	PONTE NOVA	6.276	196	29964	10805	SAO PEDRO DO SUACUI	292	6	2436	968
MARTINS SOARES	443	11	3177	843	PONTO CHIQUE	284	13	1335	768	SAO PEDRO DOS FERROS	413	11	3641	1281
MATA VERDE	551	8	3181	1104	PONTO DOS VOLANTES	482	20	4909	1496	SAO ROMAO	235	6	3299	1037
MATERLANDIA	220	1	3092	1317	PORTEIRINHA	2.440	54	17983	5502	SAO ROQUE DE MINAS	690	16	2986	984
MATEUS LEME	2.472	79	13018	4287	PORTO FIRME	752	14	4748	1552	SAO SEBASTIAO DA BELA VISTA	541	14	2090	642
MATHIAS LOBATO	299	11	1595	467	POTE	998	17	6599	2036	SAO SEBASTIAO DA VARGEM ALEGRE	202	3	1562	524
MATIAS BARBOSA	1.748	53	7365	2030	POUSO ALEGRE	21.978	422	68704	22405	SAO SEBASTIAO DO ANTA	427	11	2484	834
MATIAS CARDOSO	295	9	4286	2270	POUSO ALTO	829	25	3165	1109	SAO SEBASTIAO DO MARANHAO	392	1	3591	1175
MATIPO	1.282	32	5035	1540	PRADOS	750	18	3758	1235	SAO SEBASTIAO DO OESTE	441	10	3561	960
MATO VERDE	985	15	6155	2046	PRATA	2.989	105	11292	3385	SAO SEBASTIAO DO PARAISO	5.974	240	29688	10369
MATOZINHOS	3.514	96	13412	3473	PRATAPOLIS	553	24	4797	1778	SAO SEBASTIAO DO RIO PRETO	124	2	1281	407
MATUTINA	162	5	2629	1514	PRATINHA	283	3	1835	762	SAO SEBASTIAO DO RIO VERDE	311	4	1069	389
MEDIROS	234	1	1515	543	PRESIDENTE BERNARDES	238	8	2534	1003	SAO THOME DAS LETRAS	253	3	2732	688
MEDINA	1.102	24	6895	3360	PRESIDENTE JUSCELINO	143	5	2207	897	SAO TIAGO	711	13	4819	1750
MENDES PIMENTEL	784	9	2860	1294	PRESIDENTE KUBITSCHKE	171	4	2132	681	SAO TOMAS DE AQUINO	430	22	3260	1056
MERCES	445	20	5386	2020	PRESIDENTE OLEGARIO	950	31	7378	2426	SAO VICENTE DE MINAS	267	6	3193	1218
MESQUITA	410	5	2638	1343	PRUDENTE DE MORAIS	557	20	4524	1109	SAPUCAI-MIRIM	516	4	2668	742
MINAS NOVAS	815	24	8484	3638	QUARTEL GERAL	144	2	1653	526	SARDOA	458	9	2029	863
MINDURI	169	7	1664	540	QUELUZITO	106	4	1168	449	SARZEDO	2.064	76	11888	3904
MIRABELA	781	17	4957	1700	RAPOSOS	1.982	39	7451	2077	SEM-PEIXE	156	5	1473	781
MIRADOURO	798	12	4594	1591	RAUL SOARES	2.337	57	11049	4142	SENADOR AMARAL	816	9	2013	746
MIRAI	1.601	16	6106	2305	RECREIO	636	16	5262	1911	SENADOR CORTES	185	2	991	313
MIRAVANIA	8	2	1828	1121	REDUTO	412	7	2306	771	SENADOR FIRMINO	363	8	4048	1425
MOEDA	362	11	2389	1019	RESENDE COSTA	635	14	5300	1900	SENADOR JOSE BENTO	170	5	904	347
MOEMA	899	11	3343	1083	RESPLENDOR	1.936	45	7545	3256	SENADOR MODESTINO GONCALVES	177	9	1868	1136
MONJOLOS	61	2	1092	378	RESSAQUINHA	286	11	2137	1062	SENHORA DE OLIVEIRA	250	6	2385	893
MONSENHOR PAULO	646	5	3889	1386	RIACHINHO	489	9	3355	1258	SENHORA DO PORTO	102	1	1886	723
MONTALVANIA	1.283	18	6093	2071	RIACHO DOS MACHADOS	495	8	3239	1088	SENHORA DOS REMEDIOS	303	14	4391	2003
MONTE ALEGRE DE MINAS	1.672	39	8140	3925	RIBEIRAO DAS NEVES	17.457	717	60039	23782	SERICITA	697	3	2719	834
MONTE AZUL	1.439	28	9415	8492	RIBEIRAO VERMELHO	366	11	2008	759	SERITINGA	87	1	1049	366
MONTE BELO	1.119	31	5114	1753	RIO ACIMA	985	32	3684	959	SERRA AZUL DE MINAS	90	0	1069	469
MONTE CARMELO	4.538	171	19708	6644	RIO CASCA	1.019	38	6633	1888	SERRA DA SAUDADE	54	0	491	233
MONTE FORMOSO	381	6	1946	669	RIO DO PRADO	357	5	2000	810	SERRA DO SALITRE	1.344	40	5640	2059
MONTE SANTO DE MINAS	1.258	43	10087	3882	RIO DOCE	276	8	2202	687	SERRA DOS AIMORES	552	10	3569	1400
MONTE SIAO	2.579	32	7980	2633	RIO ESPERA	307	10	3011	1276	SERRANIA	628	22	3235	1185
MONTES CLAROS	39.002	913	189647	55431	RIO MANSO	472	11	1909	867	SERRANOPOLIS DE MINAS	191	2	1958	631
MONTEZUMA	476	5	2757	836	RIO NOVO	449	21	4167	1550	SERRANOS	34	0	932	374
MORADA NOVA DE MINAS	595	12	3493	1227	RIO PARANAIBA	1.662	26	5968	2304	SERRO	1.111	17	9124	4387
MORRO DA GARÇA	106	9	944	387	RIO PARDO DE MINAS	1.220	6	13511	6272	SETE LAGOAS	21.617	561	94704	27539
MORRO DO PILAR	160	4	1283	609	RIO PIRACICABA	1.602	26	8434	3179	SETUBINHA	206	3	3537	1211
MUNHOZ	574	13	2553	649	RIO POMBA	1.059	36	9823	3100	SILVEIRANIA	88	3	1151	500
MURIAE	10.541	290	56191	22486	RIO PRETO	384	4	2672	850	SILVIANOPOLIS	282	11	2364	1191
MUTUM	2.026	33	10357	3564	RIO VERMELHO	297	4	4026	1952	SIMAO PEREIRA	268	12	1602	530
MUZAMBINHO	1.678	34	9563	3837	RITAPOLIS	255	12	2639	912	SIMONESIA	1.203	34	6532	1983
NACIP RAYDAN	180	7	1484	447	ROCHEDO DE MINAS	219	4	1305	420	SOBRALIA	260	13	2751	972
NANUQUE	4.152	124	25357	5828	RODEIRO	904	16	3541	809	SOLEDADE DE MINAS	319	4	2798	657
NAQUE	547	19	2144	707	ROMARIA	371	7	1641	561	TABULEIRO	280	13	2549	1005
NATALANDIA	193	6	1559	603	ROSARIO DA LIMEIRA	234	5	2419	748	TAIOBEIRAS	3.293	32	10679	3871
NATERCIA	403	8	3435	1073	RUBELITA	186	1	2561	1484	TAPARUBA	318	8	1878	766
NAZARENO	486	8	4216	1353	RUBIM	1.092	23	4478	1634	TAPIRA	452	3	2642	673
NEPOMUCENO	2.268	43	11573	4384	SABARA	5.305	201	27403	13282	TAPIRAI	56	1	803	362
NINHEIRA	405	5	3775	1340	SABINOPOLIS									