

BOLETIM ESPECIAL

MACRORREGIÃO NORDESTE

SRS TEÓFILO OTONI E GRS PEDRA AZUL

Número 09

CORONA VÍRUS



SAÚDE



MINAS
GERAIS

GOVERNO
DIFERENTE.
ESTADO
EFICIENTE.

Governador do Estado de Minas Gerais

Romeu Zema Neto

Secretário de Estado de Saúde de Minas Gerais

Fabio Baccheretti Vitor

Secretário de Estado Adjunto

André Luiz Moreira dos Anjos

Chefia de Gabinete

Luiza Hermeto Coutinho Campos

Assessora de Comunicação Social

Aguardando publicação

Subsecretaria de Políticas e Ações de Saúde

Naila Marcela Nery Ferrari

Subsecretaria de Regulação do Acesso a Serviços e Insumos de Saúde

Juliana Ávila Teixeira

Subsecretaria de Inovação e Logística em Saúde

André de Andrade Ranieri

Subsecretaria de Gestão Regional

Darlan Venâncio Thomaz Pereira

Subsecretaria de Vigilância em Saúde

Dario Brock Ramalho

Dirigente da Regional de Saúde

Ivan José Santana Figueira – SRS Teófilo Otoni

Marcelo Barbosa Alves – GRS Pedra Azul

Equipe das Regionais de Saúde

Átila de Oliveira Caetano

Bruno Oliveira Souza e Silva

Davidson Rodrigues Castro

Evangélica Moreira de Aguiar

Flavia Lilian Rocha Ferreira

Poliana Ferreira Marçal

Thalles Miguel Procópio Soares Bento



Apresentação

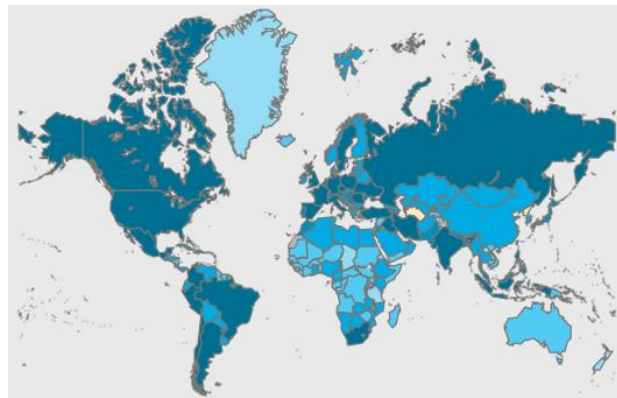
Este boletim tem como objetivo descrever os aspectos epidemiológicos e assistenciais relacionados aos casos de COVID-19 na macrorregião de saúde nordeste que compreende a Superintendência Regional de Saúde de Teófilo Otoni e Gerência Regional de Saúde de Pedra Azul e orientar as ações de vigilância, prevenção e controle.

1. SITUAÇÃO DA COVID-19 NO MUNDO, BRASIL E MINAS GERAIS

1.1 Cenário da COVID-19 no mundo

Segundo a Organização Mundial de Saúde, até o dia 09 de Junho de 2021, foram confirmados 173.674.509 casos de COVID-19 no mundo, com 3.744.408 mortes.

TOTAL DE CASOS CONFIRMADOS	ÓBITOS CONFIRMADOS	LETALIDADE (%)
173.674.509	3.744.408	2,2



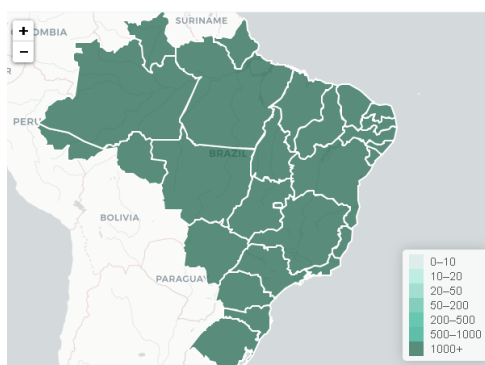
Fonte: Organização Mundial da Saúde, disponível em <<https://covid19.who.int/>>. Acesso em 10/06/2021.

1.2 Cenário da COVID-19 no Brasil

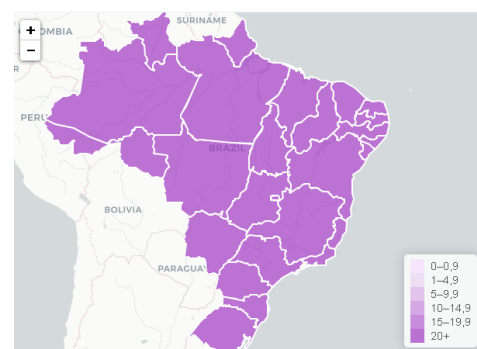
Segundo o Ministério da Saúde, até o dia 09 de Junho de 2021, foram confirmados 17.037.129 casos de COVID-19 no Brasil, sendo que 15.494.071 já estão recuperados e 476.792 pessoas evoluíram para o óbito, uma letalidade de 2,8%.

TOTAL DE CASOS CONFIRMADOS	CASOS EM ACOMPANHAMENTO	CASOS RECUPERADOS	ÓBITOS CONFIRMADOS	LETALIDADE (%)
17.037.129	1.066.266	15.494.071	476.792	2,8

Coefficiente de Incidência de COVID-19 por UF de notificação



Coefficiente de Mortalidade por COVID-19 por UF de notificação



Fonte: Ministério da Saúde, disponível em <<https://covid.saude.gov.br/>>. Acesso em 10/06/2021.

1.3 Cenário da COVID-19 em Minas Gerais

TOTAL DE CASOS CONFIRMADOS	CASOS EM ACOMPANHAMENTO	CASOS RECUPERADOS	ÓBITOS CONFIRMADOS	LETALIDADE (%)
1.646.104	92.382	1.511.722	42.000	2,6

Fonte: BI interno, disponível em <<http://painel.saude.mg.gov.br/>>. Acesso em 10/06/2021.

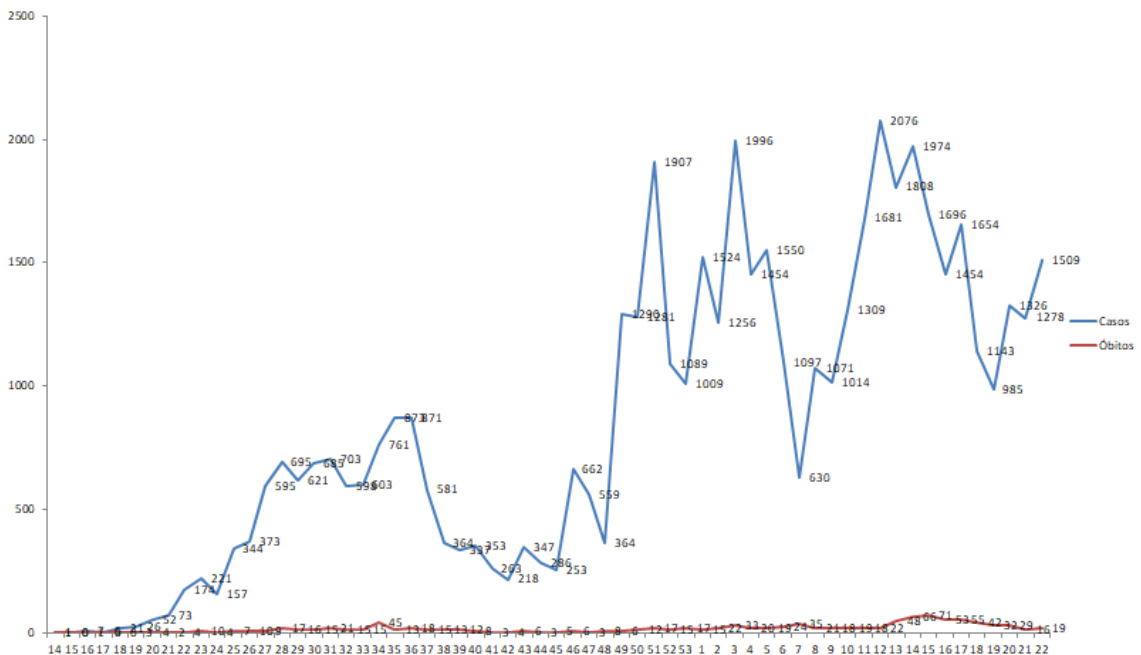
2. CENÁRIO DA MACRORREGIÃO NORDESTE

2.1 Situação atual

TOTAL DE CASOS CONFIRMADOS	CASOS EM ACOMPANHAMENTO	CASOS RECUPERADOS	ÓBITOS CONFIRMADOS	LETALIDADE (%)
51.877	1.421	49.373	1.083	2,1

Fonte: CSV Painel, disponível em <<http://coronavirus.saude.mg.gov.br/painel>>. Acesso em 10/06/2021.

2.2 Distribuição de casos e óbitos confirmados da COVID-19, segundo município de residência, macrorregião Nordeste, Minas Gerais, 2021.



Fonte: CSV Painel, disponível em <<http://coronavirus.saude.mg.gov.br/painel>>. Acesso em 10/06/2021.

2.3 Distribuição de casos confirmados, recuperados e óbitos, casos ativos, incidência e letalidade por COVID-19 por semana epidemiológica de notificação, macrorregião Nordeste, Minas Gerais, 2020/2021.

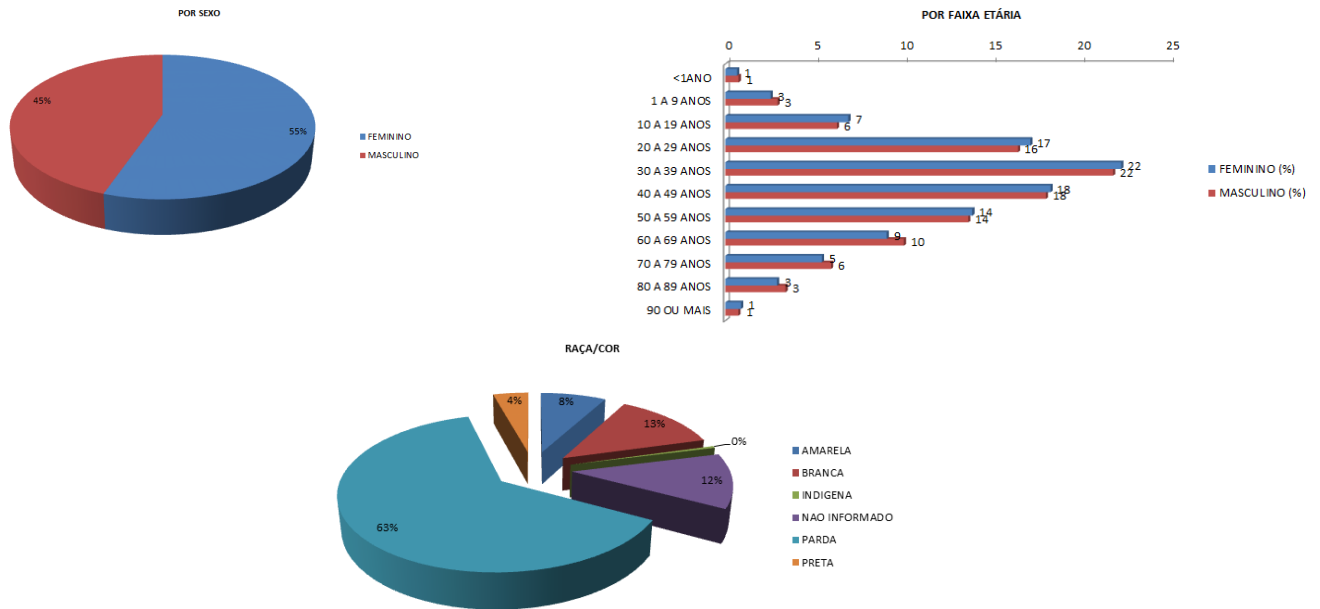
MUNICÍPIO DE RESIDÊNCIA	POPULAÇÃO	TOTAL DE CASOS	ÓBITOS	RECUPERADOS	CASOS ATIVOS	INCIDÊNCIA (100 mil hab)	LETALIDADE (%)
AGUAS VERMELHAS	13.539	395	7	364	24	2917,50	1,8
ALMENARA	41.896	3789	44	3681	64	9043,82	1,2
BANDEIRA	4.795	453	9	444	0	9447,34	2,0
CACHOEIRA DE PAJEU	9.412	477	8	459	10	5068,00	1,7
COMERCINHO	6.929	238	6	229	3	3434,84	2,5
DIVISA ALEGRE	6.786	299	10	254	35	4406,13	3,3
DIVISOPOLIS	11.019	364	5	345	14	3303,39	1,4
FELISBURGO	7.457	455	12	439	4	6101,65	2,6
ITAOBIM	21.062	1400	37	1270	93	6647,04	2,6
ITINGA	14.990	224	11	191	22	1494,33	4,9
JACINTO	12.326	915	17	834	64	7423,33	1,9
JEQUITINHONHA	25.391	1381	16	1310	55	5438,94	1,2
JOAIMA	15.432	876	25	770	81	5676,52	2,9
JORDANIA	10.812	910	13	882	15	8416,57	1,4
MATA VERDE	8.586	519	8	494	17	6044,72	1,5
MEDINA	20.820	941	19	872	50	4519,69	2,0
MONTE FORMOSO	4.906	203	4	175	24	4137,79	2,0
PALMOPOLIS	5.507	353	11	317	25	6410,02	3,1
PEDRA AZUL	24.324	1287	33	1215	39	5291,07	2,6
PONTO DOS VOLANTES	12.121	323	14	303	6	2664,80	4,3
RIO DO PRADO	5.150	283	3	268	12	5495,15	1,1
RUBIM	10.241	785	20	708	57	7665,27	2,5
SALTO DA DIVISA	7.009	414	18	379	17	5906,69	4,3
SANTA MARIA DO SALTO	5.232	569	15	484	70	10875,38	2,6
SANTO ANTONIO DO JACINTO	11.640	732	15	707	10	6288,66	2,0
TOTAL	317.382	18.585	380	17.394	811	5855,72	2,0

MUNICÍPIO DE RESIDÊNCIA	POPULAÇÃO	TOTAL DE CASOS	ÓBITOS	RECUPERADOS	CASOS ATIVOS	INCIDÊNCIA (100 mil hab)	LETALIDADE (%)
AGUAS FORMOSAS	19207	892	31	814	47	4644,14	3,5
ANGELANDIA	8520	94	1	90	3	1103,29	1,1
ATALEIA	12868	1057	8	1029	20	8214,17	0,8
BERTOPOLIS	4604	292	0	278	14	6342,31	0,0
CAMPANARIO	3721	213	4	203	6	5724,27	1,9
CARAI	23685	974	15	928	31	4112,31	1,5
CARLOS CHAGAS	18837	2250	28	2183	39	11944,58	1,2
CATUJI	6311	495	4	484	7	7843,45	0,8
CRISOLITA	6704	193	3	188	2	2878,88	1,6
FRANCISOPOLIS	5391	210	3	194	13	3895,38	1,4
FREI GASPAR	5880	423	9	390	24	7193,88	2,1
FRONTEIRA DOS VALES	4581	280	10	262	8	6112,20	3,6
ITAÍPE	12760	344	4	327	13	2695,92	1,2
ITAMBACURI	23211	746	22	710	14	3213,99	2,9
LADAINHA	18111	304	5	292	7	1678,54	1,6
MACHACALIS	7111	571	9	556	6	8029,81	1,6
MALACACHETA	18650	1054	18	958	78	5651,47	1,7
NANUQUE	40750	3837	114	3665	58	9415,95	3,0
NOVA MODICA	3600	419	16	401	2	11638,89	3,8
NOVO CRUZEIRO	31331	1497	30	1456	11	4778,02	2,0
NOVO ORIENTE DE MINAS	10755	525	16	500	9	4881,45	3,0
OURO VERDE DE MINAS	5934	312	8	279	25	5257,84	2,6
PADRE PARAISO	20154	1011	26	981	4	5016,37	2,6
PAVAO	8450	402	7	375	20	4757,40	1,7
PESCADOR	4252	389	6	355	28	9148,64	1,5
POTE	16555	843	17	812	14	5092,12	2,0
SANTA HELENA DE MINAS	6366	479	6	462	11	7524,35	1,3
SÃO JOSE DO DIVINO	3860	315	3	294	18	8160,62	1,0
SERRA DOS AIMORES	8699	471	10	435	26	5414,42	2,1
SETUBINHA	12258	184	3	180	1	1501,06	1,6
TEOFILO OTONI	140592	11956	264	11655	37	8504,04	2,2
UMBURATIBA	2611	260	3	251	6	9957,87	1,2
TOTAL	516319	33292	703	31987	602	6447,95	2,1

Fonte: CSV Painei, disponível em <<http://coronavirus.saude.mg.gov.br/painei>>. Acesso em 10/06/2021.

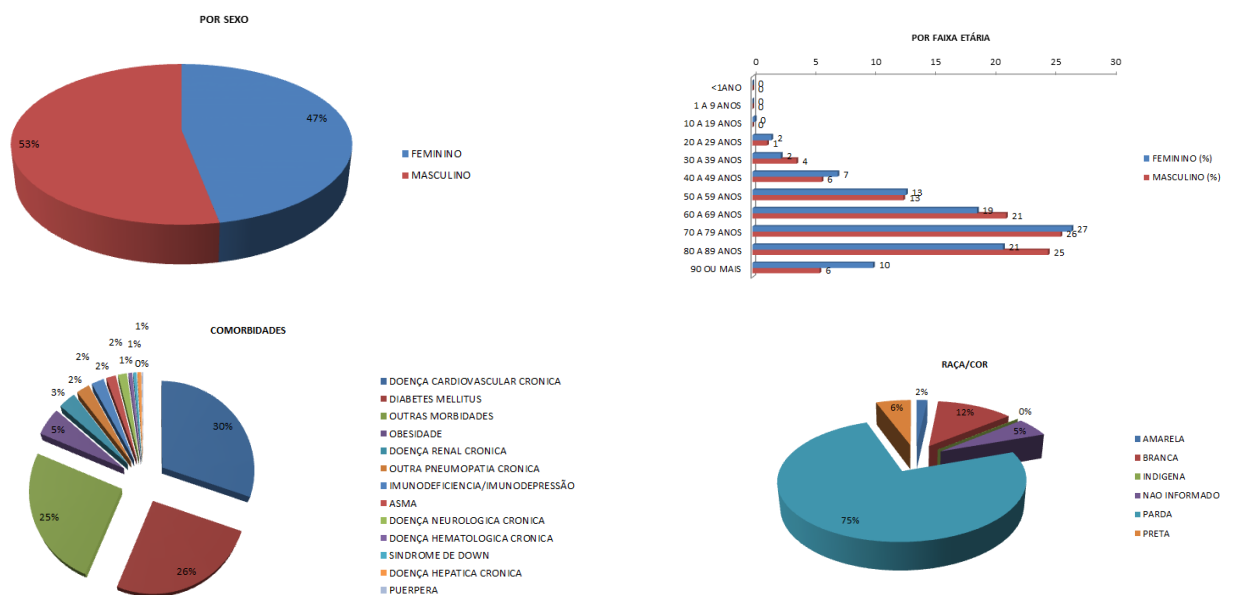
3. PERFIL EPIDEMIOLÓGICO DOS CASOS CONFIRMADOS E ÓBITOS DE COVID-19

3.1 Distribuição de casos confirmados por COVID-19 por sexo, idade e raça/cor.



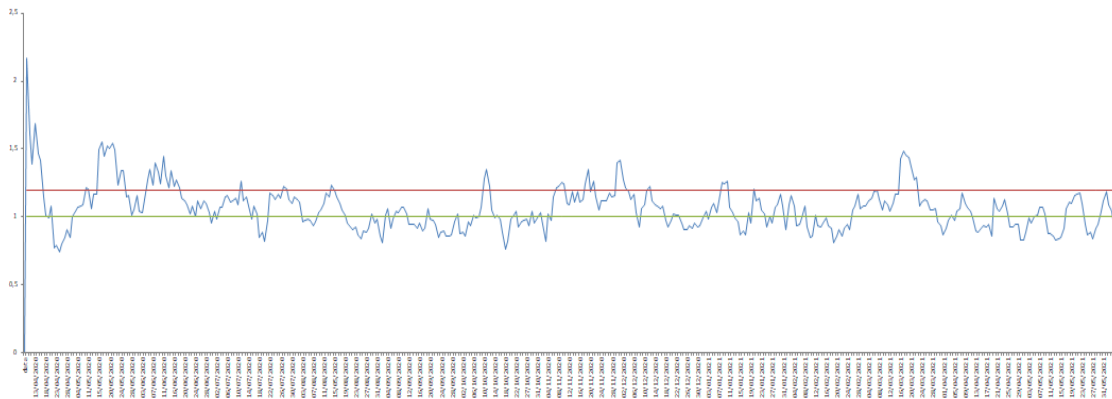
Fonte: CSV Sistemas, disponível em <<http://coronavirus.saude.mg.gov.br/painel>>. Acesso em 10/06/2021.

3.2 Distribuição dos óbitos confirmados por COVID-19 por sexo, idade, raça/cor e comorbidades.



Fonte: SIVEP-Gripe, atualizado. Acesso em 10/06/2021.

3.3 Evolução do número de reprodução médio (Rt), macrorregião Nordeste, Minas Gerais, 2020/2021.



Valor de Rt	Descrição
Até 1,0	Situação esperada
1,0 a 1,2	Situação de alerta
>1,2	Situação crítica

Fonte: Relatório Minas Consciente. Atualizado dia 07/06/2021.

4. SURTOS

4.1 Distribuição dos surtos de Síndrome Respiratória Aguda notificados e possivelmente associados ao COVID-19, por município de residência e por estabelecimento, macrorregião Nordeste, Minas Gerais, 2020/2021.

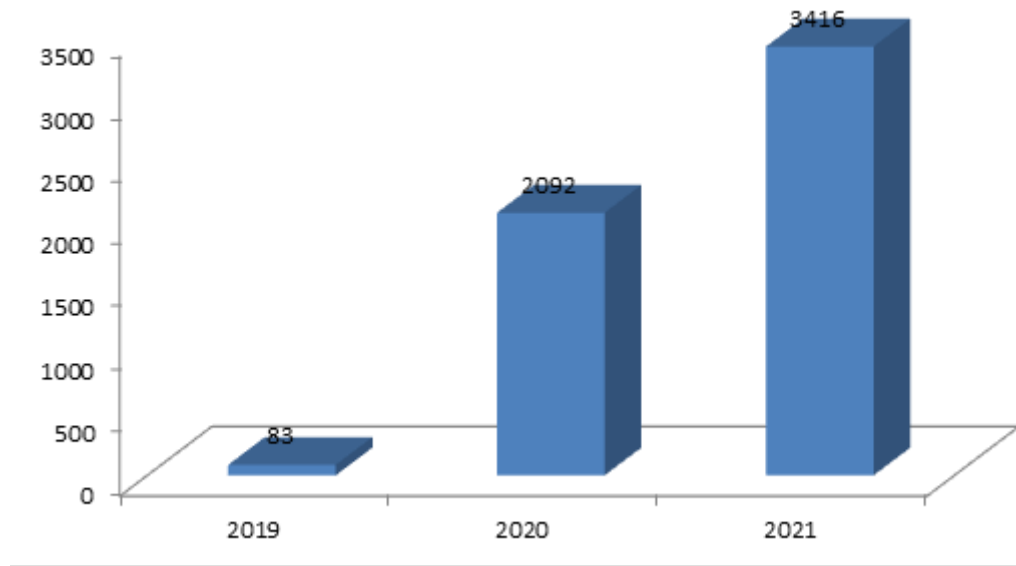
REGIONAL	MUNICÍPIO	Nº DE SURTOS	Nº DE CASOS	Nº DE EXPOSTOS
PEDRA AZUL	ALMENARA	3	44	332
	BANDEIRA	1	175	258
	MEDINA	1	4	0
	ITINGA	1	4	15
	JOAÍMA	4	62	30
	PEDRA AZUL	2	48	45
TEÓFILO OTONI	ÁGUAS FORMOSAS	2	112	156
	CARLOS CHAGAS	3	98	384
	ITAMBACURI	4	140	490
	MALACACHETA	1	32	113
	PESCADOR	1	32	0
	SANTA HELENA DE MINAS	1	78	282
	TEÓFILO OTONI	10	218	367
	TOTAL	34	1047	2472

ESTABELECIMENTOS	Nº DE SURTOS	Nº DE CASOS	Nº DE EXPOSTOS
EMPRESA	9	286	848
UNIDADE PRISIONAL	12	504	1078
ILPI	8	112	135
COMUNIDADE INDÍGENA	1	78	282
NÃO INFORMADO	2	50	0
SEGURANÇA PÚBLICA	1	5	45
UNIDADE SOCIOEDUCATIVA	1	12	84
TOTAL	34	1047	2472

Fonte: BI interno, disponível em <<http://painel.saude.mg.gov.br/>>. Acesso em 10/06/2021.

5. SÍNDROME RESPIRATÓRIA AGUDA GRAVE (SRAG)

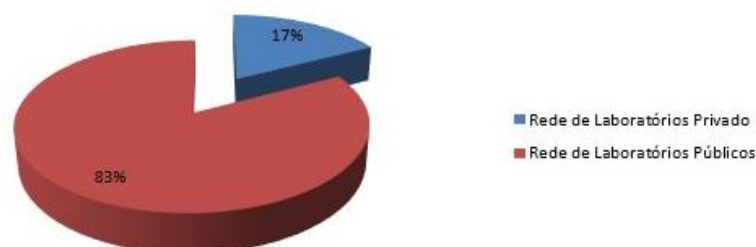
5.1 Comparação de casos acumulados na macrorregião Nordeste, Minas Gerais, 2019, 2020 e 2021.



Fonte: SIVEP-Gripe. Atualizado em 10/06/2021.

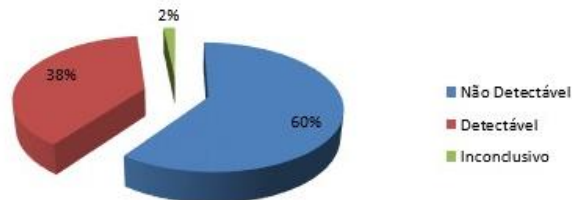
6. VIGILÂNCIA LABORATORIAL

6.1 Percentual de exames RT-PCR realizados na rede pública e privada, macrorregião Nordeste, Minas Gerais, 2020/2021.



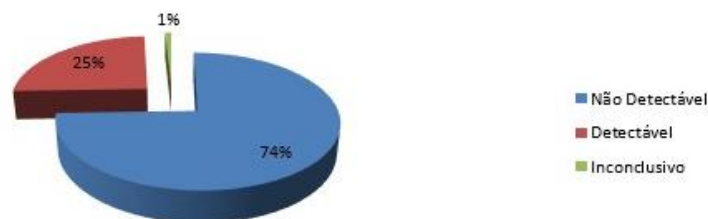
Fonte: Sala de Situação/SubVS/SES-MG, Planilha de Laboratórios. Atualizado em 10/06/2021.

6.2 Exames RT-PCR para COVID-19 realizados na rede pública, macrorregião Nordeste, Minas Gerais, 2020/2021.



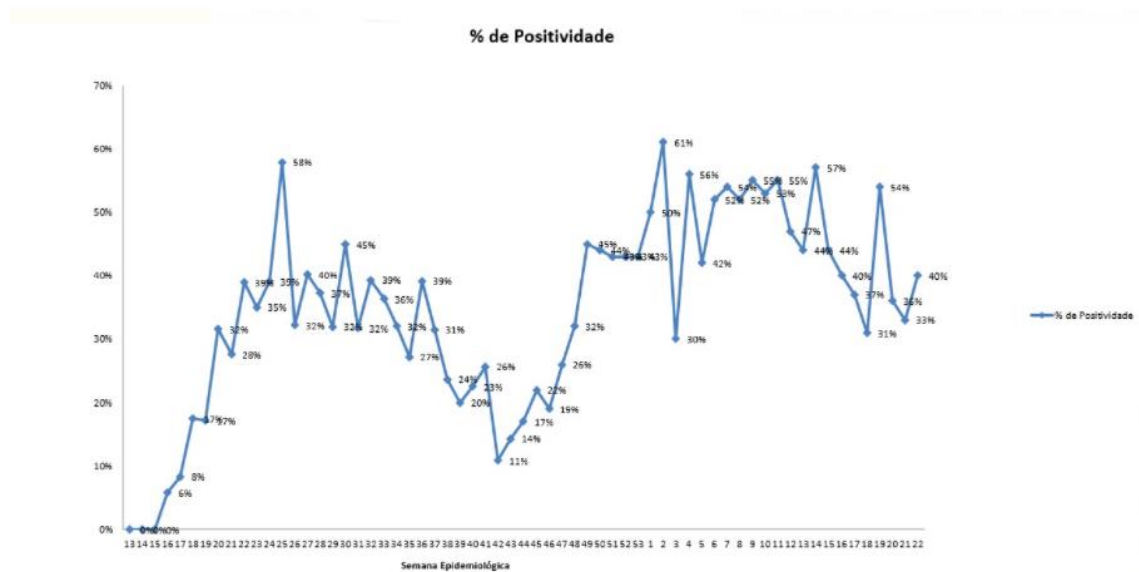
Fonte: Sala de Situação/SubVS/SES-MG, Planilha de Laboratórios. Atualizado em 10/06/2021.

6.3 Exames RT-PCR para COVID-19 realizados na rede privada, macrorregião Nordeste, Minas Gerais, 2020/2021.



Fonte: Sala de Situação/SubVS/SES-MG, Planilha de Laboratórios. Atualizado em 10/06/2021.

6.4 Percentual de positividade de exames RT-PCR para COVID-19, macrorregião Nordeste, Minas Gerais, 2020/2021.



Fonte: Sala de Situação/SubVS/SES-MG, Planilha de Laboratórios. Atualizado em 10/06/2021.

