

BOLETIM EPIDEMIOLÓGICO

COVID-19: Doença causada pelo coronavírus – 19

terça-feira, 29 de junho de 2021



SAÚDE



MINAS GERAIS
GOVERNO DIFERENTE.
ESTADO EFICIENTE.



CENÁRIO EM MINAS GERAIS - COVID-19 CORONAVÍRUS

Total de Casos Confirmados

1.795.062

Casos em Acompanhamento

82.236

Casos Recuperados

1.666.865

Óbitos Confirmados

45.961

Fonte: Painel COVID-19 MG/Sala de Situação/SubVS/SES/MG. Dados parciais, sujeitos a alterações.

TOTAL DE CASOS CONFIRMADOS: soma dos casos confirmados que não evoluíram para óbito e dos óbitos confirmados por COVID-19.

CASOS RECUPERADOS: casos confirmados de COVID-19 que receberam alta hospitalar e/ou cumpriram isolamento domiciliar de 10 dias E estão há 72h assintomáticos (sem a utilização de medicamentos sintomáticos) E sem intercorrências.

CASOS EM ACOMPANHAMENTO: casos confirmados de COVID-19 que não evoluíram para óbito, cuja condição clínica permanece sendo acompanhada ou aguarda atualização pelos municípios.

ÓBITOS CONFIRMADOS: óbitos confirmados para COVID-19.



Nº de Casos Confirmados nas Últimas 24h

6.337



Nº de Óbitos Confirmados nas Últimas 24h

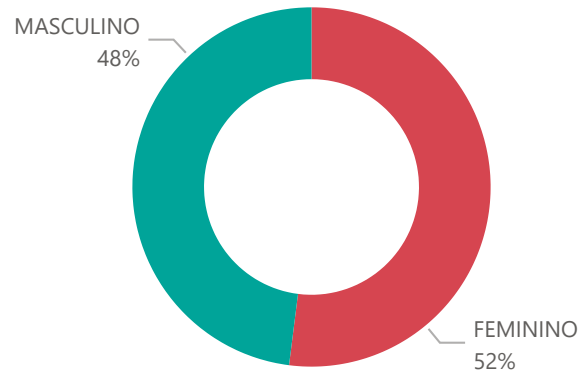
37

Observação: o “número de casos e óbitos confirmados nas últimas 24h” pode não retratar a ocorrência de novos casos no período, mas o total de casos notificados à SES/MG nas últimas 24h.

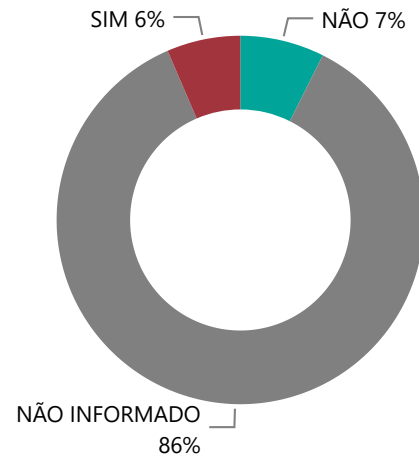
1

PERFIL EPIDEMIOLÓGICO DOS CASOS CONFIRMADOS DE COVID-19 QUE NÃO EVOLUÍRAM PARA ÓBITO, MG, 2020-2021

Quantidade de Casos por Sexo

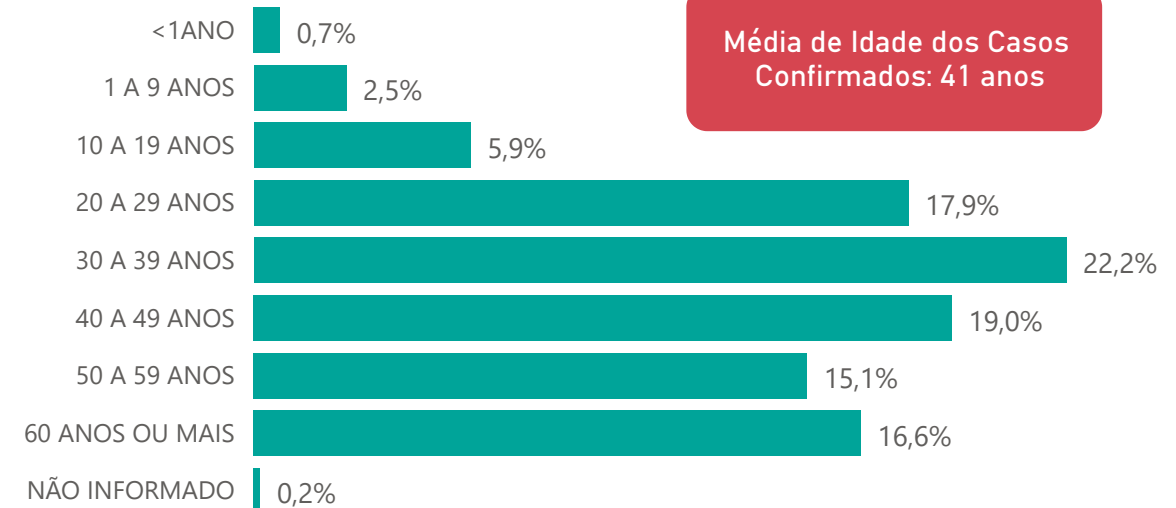


Apresenta Fator de Risco (Comorbidade*)

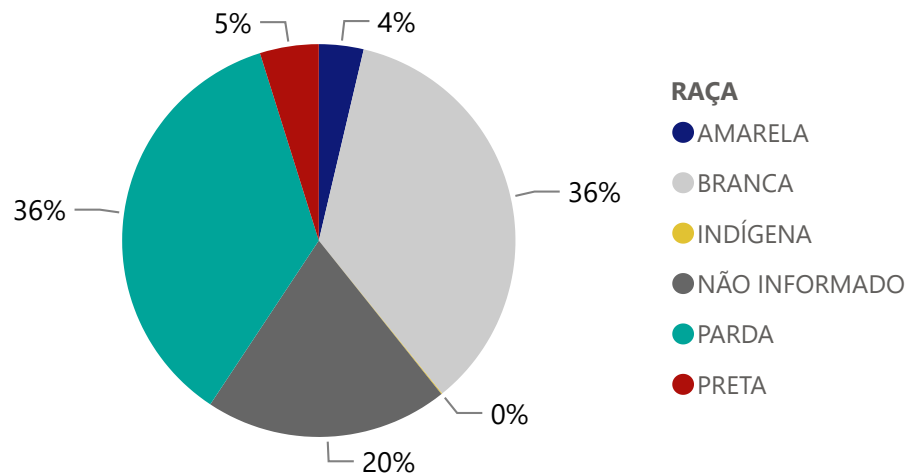


*Dados parciais, aguardando atualização dos municípios.

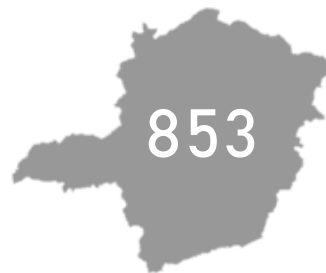
Quantidade de casos por Faixa Etária



Notificações por Raça



Municípios Afetados



CORONA VÍRUS



2

DADOS DE HOSPITALIZAÇÃO E ISOLAMENTO DOMICILIAR DOS CASOS CONFIRMADOS DE COVID-19, MG, 2020-2021

Internados*



157.200

Isolamento Domiciliar



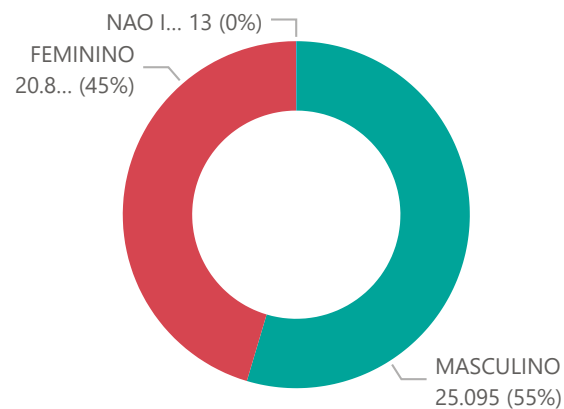
1.637.862

*Casos confirmados de COVID-19 que precisaram de internação hospitalar na rede pública ou privada de Minas Gerais. Dados cumulativos, registrados desde o início da pandemia.

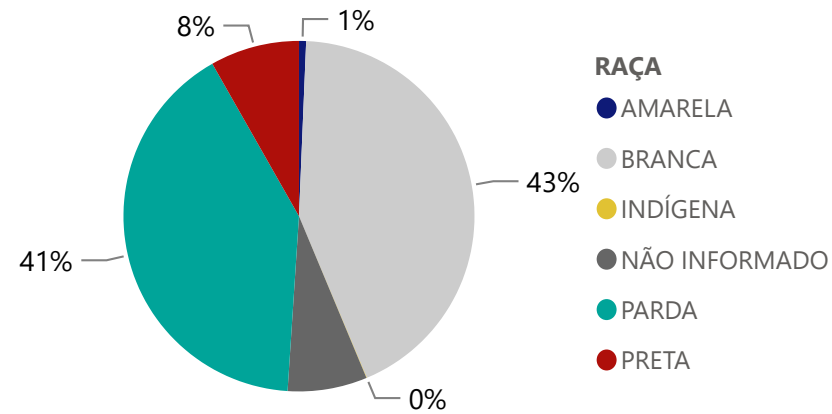
Fonte: Painel COVID-19 MG/ Sala de Situação/SubVS/SES-MG; E-SUS VE; SIVEP-Gripe. Dados parciais, sujeitos a alterações.

Fonte: Sala de Situação/SubVS/SES-MG; E-SUS VE; SIVEP-Gripe. Dados parciais, sujeitos a alterações.

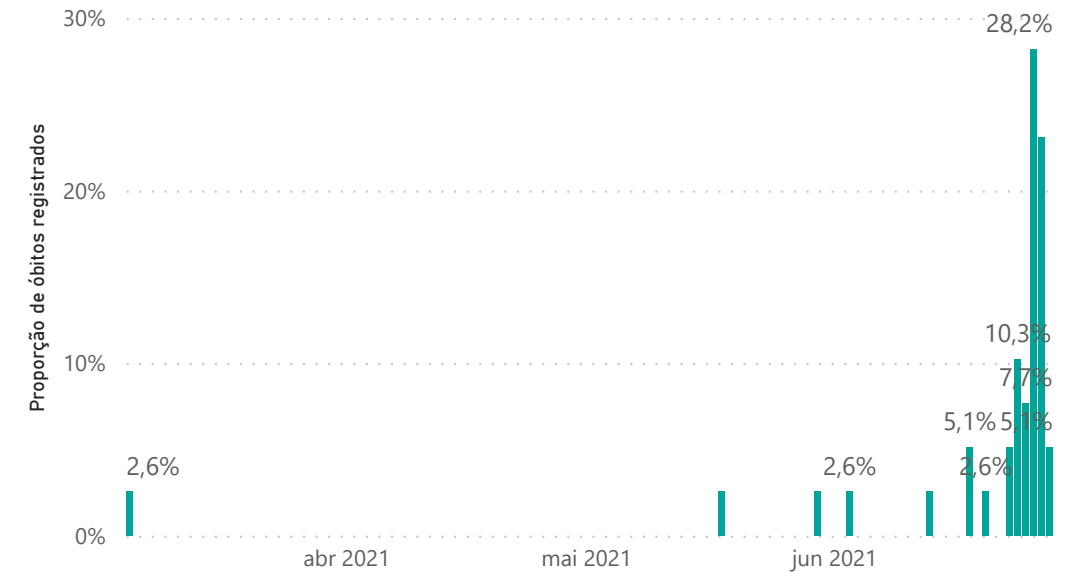
Quantidade de Óbitos por Sexo



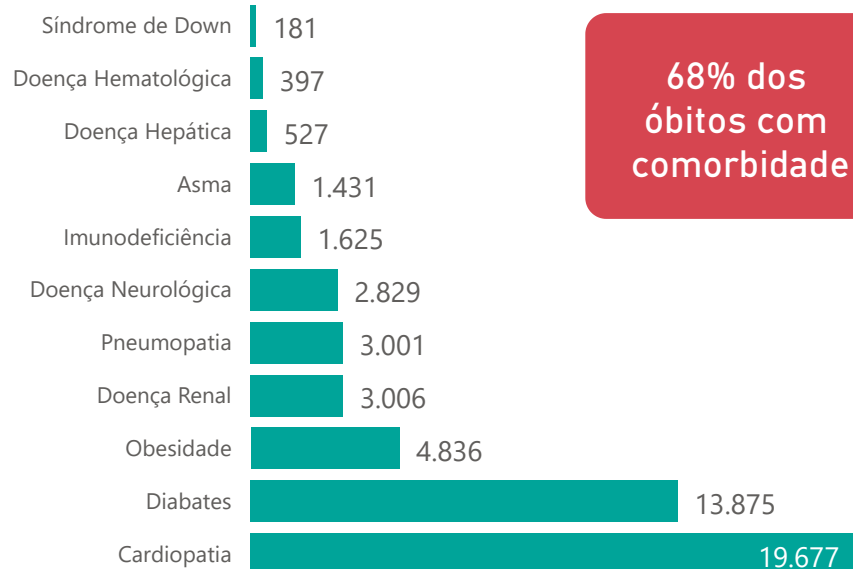
Notificações por Raça



Óbitos Registrados nas Últimas 24 Horas, por Data de Ocorrência



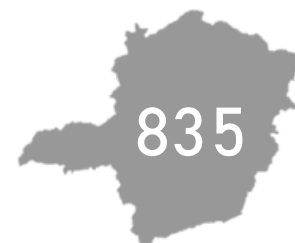
Comorbidade*



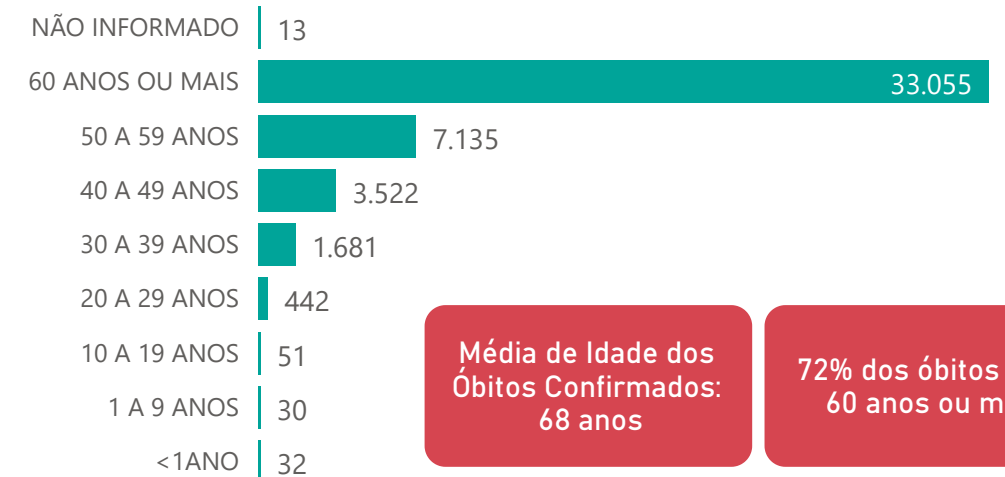
68% dos óbitos com comorbidade

2,6%

Nº de Municípios com Óbitos



Quantidade de Óbitos por Faixa Etária



Média de Idade dos Óbitos Confirmados: 68 anos

72% dos óbitos com 60 anos ou mais

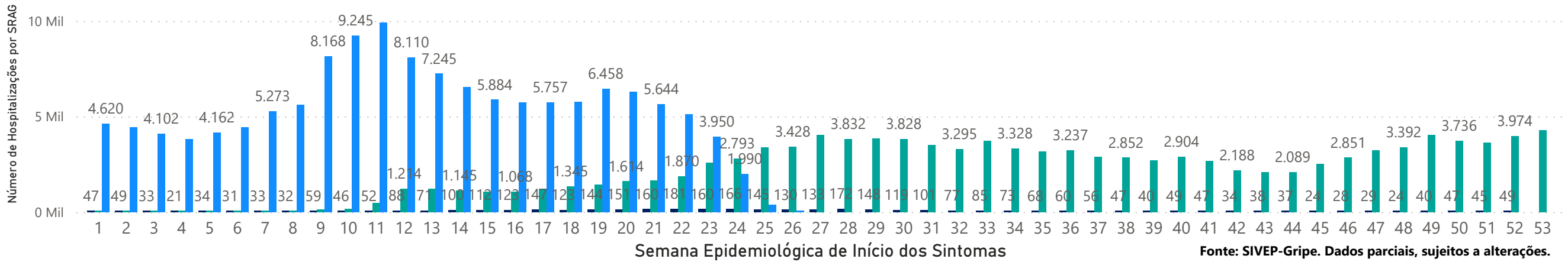
*Os casos que evoluíram a óbito podem ter mais de uma comorbidade.

4

HOSPITALIZAÇÕES POR SÍNDROME RESPIRATÓRIA AGUDA GRAVE (SRAG) 2019-2021

NÚMERO DE HOSPITALIZAÇÕES POR SÍNDROME RESPIRATÓRIA AGUDA GRAVE (SRAG) SEGUNDO SEMANA EPIDEMIOLÓGICA (SE) DE INÍCIO DE SINTOMAS, MG, 2019 - 2021

ANO ● 2019 ● 2020 ● 2021



5

DADOS LABORATORIAIS DE COVID-19, REDE PÚBLICA-MG 2020-2021

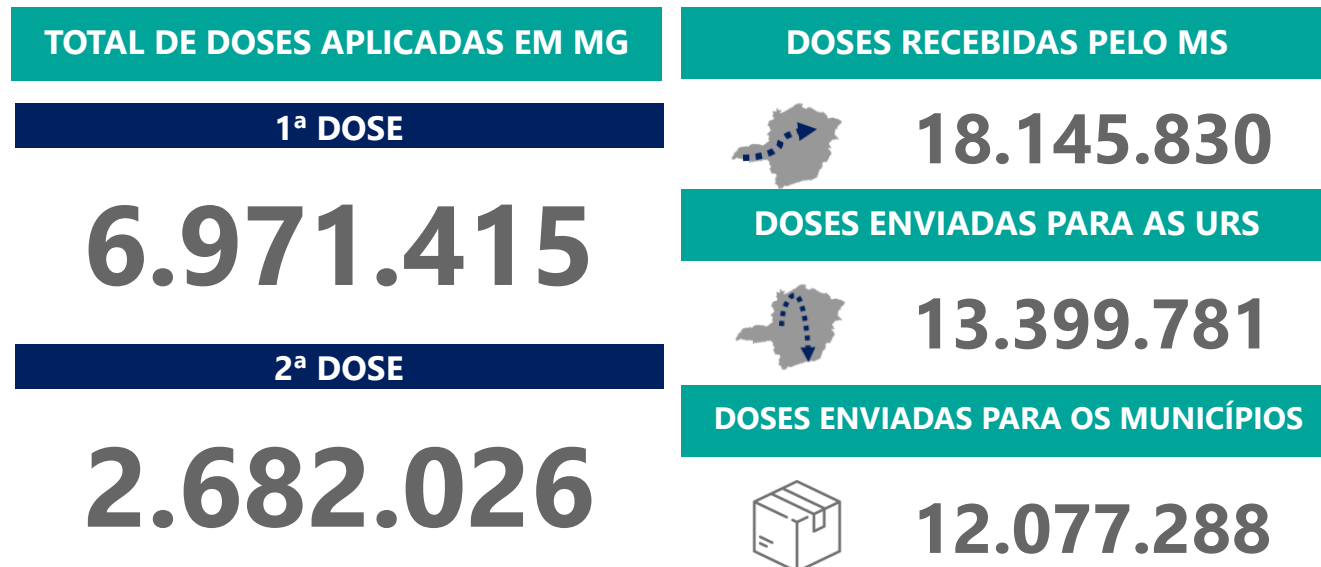


Fonte: GAL/FUNED. COES MINAS/COVID-19/SESMG. Dados parciais, sujeitos a alterações.

*Não apresentaram resultado que pode ser concluído como positivo ou negativo.

6

DADOS DE VACINAÇÃO



DISTRIBUIÇÃO DE CASOS E ÓBITOS CONFIRMADOS DA COVID-19 SEGUNDO LOCAL DE RESIDÊNCIA, MINAS GERAIS, 2020-2021

Local de Residência	Casos*	Óbitos	Doses 1 Aplicadas	Doses 2 Aplicadas	Local de Residência	Casos*	Óbitos	Doses 1 Aplicadas	Doses 2 Aplicadas	Local de Residência	Casos*	Óbitos	Doses 1 Aplicadas	Doses 2 Aplicadas
ABADIA DOS DOURADOS	418	14	2753	886	CARAI	971	16	6617	3266	FELISBURGO	503	12	2574	1087
ABAETE	1.235	28	7467	3827	CARANAIBA	119	4	1292	738	FELIXLANDIA	1.005	22	5136	1939
ABRE CAMPO	1.123	15	4707	1555	CARANDAI	1.755	46	8111	3446	FERNANDES TOURINHO	106	12	1002	531
ACAIACA	216	11	2047	599	CARANGOLA	3.541	85	12249	4926	FERROS	426	9	4728	1400
ACUCENA	734	30	3402	1320	CARATINGA	8.772	240	26276	10485	FERVEDOURO	1.089	15	3521	1041
AGUA BOA	519	8	3217	1475	CARBONITA	598	5	2867	1030	FLORESTAL	276	12	1991	1008
AGUA COMPRIDA	164	7	959	425	CAREACU	537	11	2775	990	FORMIGA	8.622	184	22444	8758
AGUANIL	619	8	1666	789	CARLOS CHAGAS	2.260	37	6259	2437	FORMOSO	224	4	2059	1043
AGUAS FORMOSAS	875	31	4953	2253	CARMESIA	99	0	1353	507	FORTALEZA DE MINAS	258	7	1534	558
AGUAS VERMELHAS	414	8	3785	1538	CARMO DA CACHOEIRA	502	12	3894	1298	FORTUNA DE MINAS	124	2	1545	484
AIMORES	1.880	62	7026	4224	CARMO DA MATA	755	6	3636	1681	FRANCISCO BADARO	122	3	3945	1365
AIURUOCA	293	8	2730	1128	CARMO DE MINAS	853	21	4429	1442	FRANCISCO DUMONT	148	6	1643	591
ALAGOA	435	6	1215	454	CARMO DO CAJURU	1.005	35	7082	2151	FRANCISCO SA	894	40	5066	2387
ALBERTINA	230	9	1265	417	CARMO DO PARANAIBA	2.717	101	10785	5341	FRANCISCOPOLIS	237	3	1694	728
ALEM PARAIBA	2.990	142	14569	5073	CARMO DO RIO CLARO	1.273	51	6852	2582	FREI GASPAR	537	11	1633	779
ALFENAS	8.922	169	19705	7674	CARMOPOLIS DE MINAS	1.964	43	6100	2203	FREI INOCENCIO	675	22	2831	1201
ALFREDO VASCONCELOS	500	12	2067	964	CARNEIRINHO	1.062	38	4334	1596	FREI LAGONEGRO	121	3	1212	429
ALMENARA	3.743	46	13579	4937	CARRANCAS	328	10	1660	632	FRONTEIRA	1.781	52	4591	1508
ALPERCATA	457	19	4264	1135	CARVALHOPOLIS	191	4	1371	643	FRONTEIRA DOS VALES	278	10	1859	716
ALPINOPOLIS	1.285	35	6225	2332	CARVALHOS	203	2	1981	709	FRUTA DE LEITE	117	2	1841	763
ALTEROSA	652	31	5722	2122	CASA GRANDE	77	4	838	429	FRUTAL	6.964	211	18136	6377
ALTO CAPARAO	383	9	1833	628	CASCALHO RICO	136	4	1209	515	FUNILANDIA	229	5	1577	584
ALTO JEQUITIBA	733	10	3034	1086	CASSIA	1.276	45	6267	2393	GALILEIA	500	18	1758	839
ALTO RIO DOCE	407	27	5145	2095	CATAGUASES	7.003	236	28314	9899	GAMELEIRAS	290	5	1866	619
ALVARENGA	470	4	1345	629	CATAS ALTAS	475	12	1804	623	GLAUCILANDIA	153	7	1010	509
ALVINOPOLIS	646	21	5670	2280	CATAS ALTAS DA NORUEGA	99	4	1254	631	GOIABEIRA	222	6	1250	429
ALVORADA DE MINAS	255	3	1187	409	CATUJI	503	4	2209	587	GOIANA	281	5	1812	729
AMPARO DO SERRA	142	8	1985	710	CATUTI	188	4	1862	617	GONCALVES	279	6	1467	571
ANDRADAS	3.587	108	13819	5071	CAXAMBU	1.509	33	7800	3287	GONZAGA	361	11	2055	695
ANDRELANDIA	195	11	4379	1386	CEDRO DO ABAETE	31	0	589	256	GOUVEIA	561	29	4706	1626
ANGELANDIA	121	1	1689	864	CENTRAL DE MINAS	651	29	2028	1128	GOVERNADOR VALADARES	26.439	1.133	81084	33862
ANTONIO CARLOS	685	15	3937	1911	CENTRALINA	985	44	7291	1340	GRAO MOGOL	582	10	3818	1826
ANTONIO DIAS	544	23	3344	1083	CHACARA	213	9	1898	484	GRUPIARA	84	1	834	315
ANTONIO PRADO DE MINAS	155	5	1039	443	CHALE	628	9	2361	945	GUANHAES	2.825	39	10726	4063
ARACAI	71	1	955	424	CHAPADA DO NORTE	191	3	5472	1252	GUAPE	930	32	4989	1771
ARACITABA	78	8	1001	432	CHAPADA GAUCHA	861	8	3982	1544	GUARACIABA	531	29	4031	1789
ARACUAI	1.647	45	10748	4212	CHIADOR	304	7	1101	478	GUARACIAMA	162	4	1070	501
ARAGUARI	15.035	391	38131	11700	CIPOOTANEA	435	20	2407	1009	GUARANESIA	1.506	27	6692	2293
ARANTINA	153	3	1487	424	CLARAVAL	467	2	1406	535	GUARANI	851	5	3163	1463
ARAPONGA	480	7	2507	760	CLARO DOS POCOES	398	9	2796	1032	GUARARA	525	18	1547	608
ARAPORA	1.855	28	2134	934	CLAUDIO	3.764	59	7833	2671	GUARDA-MOR	568	11	3144	1659
ARAPUA	262	2	1429	689	COIMBRA	527	8	2469	960	GUAXUPE	5.042	113	16786	6856
ARAUJOS	798	10	2850	819	COLUNA	323	6	2945	1402	GUIDOVAL	688	17	2729	1114
ARAXA	12.574	202	30485	12262	COMENDADOR GOMES	353	5	1078	391	GUIMARANIA	900	15	2984	1132
ARCEBURGO	1.078	29	3617	1435	COMERCINHO	246	6	2377	1105	GUIRICEMA	740	31	3474	1457
ARCOS	4.842	110	13012	4423	CONCEICAO DA APARECIDA	494	10	3762	1329	GURINHATA	279	5	2813	1052
AREADO	991	19	5097	1947	CONCEICAO DA BARRA DE MINAS	207	2	1332	582	HELIODORA	594	11	2233	808
ARGIRITA	248	7	1219	520	CONCEICAO DAS ALAGOAS	3.876	124	6375	1966	IAPU	831	32	3683	1260
ARICANDUVA	119	0	1573	736	CONCEICAO DAS PEDRAS	145	2	1018	477	IBERTIOGA	211	9	2139	1076
ARINOS	682	22	5892	2201	CONCEICAO DE IPANEMA	348	2	1326	584	IBIA	2.127	42	7960	2612
ASTOLFO DUTRA	1.289	22	4968	1862	CONCEICAO DO MATO DENTRO	2.786	35	5622	2176	IBIAI	305	8	2509	884
ATALEIA	1.104	8	4124	3000	CONCEICAO DO PARA	301	10	1798	668	IBIRACATU	193	2	1776	725
AUGUSTO DE LIMA	263	10	1571	685	CONCEICAO DO RIO VERDE	1.117	19	4759	1648	IBIRACI	879	22	3914	1339
BAEPENDI	1.428	12	7419	3393	CONCEICAO DOS OUROS	933	32	3652	1134	IBIRITE	8.441	344	43273	13221
BALDIM	606	19	3013	976	CONEGO MARINHO	101	2	2109	1016	IBITIURA DE MINAS	461	4	1555	608
BAMBUI	1.585	25	9252	3630	CONFINS	496	11	4583	1003	IBITURUNA	297	1	1052	439
BANDEIRA	445	9	1664	716	CONGONHAL	1.098	22	4098	1609	ICARAI DE MINAS	271	3	2591	966
BANDEIRA DO SUL	534	12	2019	650	CONGONHAS	7.506	94	16634	6582	IGARAPE	2.750	87	11460	3484
BARAO DE COCAIS	3.550	64	9254	3466	CONGONHAS DO NORTE	93	3	1349	699	IGARATINGA	915	13	3139	1243
BARAO DE MONTE ALTO	314	12	2468	1099	CONQUISTA	604	11	2708	926	IGUATAMA	511	9	3080	1210
BARBACENA	7.763	257	50850	26903	CONSELHEIRO LAFAIETE	13.392	253	40668	16070	IJACI	366	9	2146	831
BARRA LONGA	382	9	2446	997	CONSELHEIRO PENA	1.820	27	5357	2923	ILICINEA	682	24	4148	1372
BARROSO	1.855	49	8853	2771	CONSOLACAO	53	3	899	297	IMBE DE MINAS	308	6	1927	846
BELA VISTA DE MINAS	779	22	2855	1090	CONTAGEM	37.575	1.649	212485	62561	INCONFIDENTES	442	8	2524	862
BELMIRO BRAGA	196	3	1096	537	COQUEIRAL	636	20	3388	1224	INDAIABIRA	280	1	1994	956
BELO HORIZONTE	230.178	5.691	1022582	414906	CORACAO DE JESUS	623	18	7703	2845	INDIANOPOLIS	607	6	1857	668
BELO ORIENTE	2.509	65	6730	2456	CORDISBURGO	346	14	2755	1253	INGAI	139	4	889	433
BELO VALE	868	10	3600	1231	CORDISLANDIA	183	2	1205	482	INHAPIM	1.895	59	8420	3142
BERILO	152	1	5399	1193	CORINTO	1.130	42	6884	2376	INHAUMA	641	19	1854	701
BERIZAL	190	1	2103	543	COROACI	419	9	3455	1368	INIMUTABA	516	15	2301	870
BERTOPOLIS	410	2	2043	986	COROMANDEL	1.930	93	9572	4206	IPABA	1.697	42	5268	1831
BETIM	28.405	1.206	115442	39463	CORONEL FABRICIANO	12.807	315	29342	12446	IPANEMA	2.575	58	6046	2597
BIAS FORTES	108	3	2138	572	CORONEL MURTA	254	5	2855	1116	IPATINGA	29.759	843	77914	28676
BICAS	1.356	43	5960	2319	CORONEL PACHECO	186	10	1332	489	IPIACU	364	6	1817	763
BIQUINHAS	118	1	1083	481	CORONEL XAVIER CHAVES	298	4	1436	528	IPIUNA	1.268	38	3666	1406
BOA ESPERANCA	4.102	113	13195	5070	CORREGO DANTA	151	7	1427	666	IRAI DE MINAS	737	13	1736	731
BOCAINA DE MINAS	171	7	1821	668	CORREGO DO BOM JESUS	437	7	1564	733	ITABIRA	18.087	354	33593	14440
BOCAIUVA	2.235	60	13972	4483	CORREGO FUNDO	606	8	1728	738	ITABIRINHA	1.066	34	4127	1561
BOM DESPACHO	4.364	76	16640	6387	CORREGO NOVO	276	12	988	345	ITABIRITO	12.005	130	16204	5518
BOM JARDIM DE MINAS	469	3	2733	983	COUTO DE MAGALHAES DE MINAS	88	2	2342	685	ITACAMBIRA	138	4	1667	587
BOM JESUS DA PENHA	631	14	1688	672	CRISOLITA	233	3	1575	691	ITACARAMBI	536	12	3747	1923
BOM JESUS DO AMPARO	232	7	2321	1162	CRISTAIS	1.320	27	4178	1614	ITAGUARA	1.901	29	4367	2079
BOM JESUS DO GALHO	628	30	5438	2194	CRISTALIA	339	1	1606	486	ITAIFE	357	6	2656	1029
BOM REPOUSO	948	20	3257	1162	CRISTIANO OTONI	426	15	1319	544	ITAJUBA	8.444	380	35365	13003
BOM SUCESSO	1.044	17	5830	2493	CRISTINA	488	8	3722	1328	ITAMARANDIBA	1.414	20	8791	3047
BONFIM	383	14	4297	1511	CRUCILANDIA	350	3	2346	965	ITAMARATI DE MINAS	435	4	1742	641
BONFINOPOLIS DE MINAS	487	13	2360	971	CRUZEIRO DA FORTALEZA	258	6	1580	498	ITAMBACURI	792	25	6925	3046
BONITO DE MINAS	77	0	3212	1149	CRUZILIA	1.131	37	5809	2195	ITAMBE DO MATO DENTRO	103	5	952	409
BORDA DA MATA	1.576	45	7812	2559	CUPARAQUE	450	5	1540	589	ITAMOGI	1.094	40	4005	1492
BOTELHOS	1.656	22	4929	1962	CURRAL DE DENTRO	587	9	1722	708	ITAMONTE	1.914	39	5026	1642
BOTUMIRIM	227	4	1585	618	CURVELO	4.413	245	27773	10199	ITANHANDU	2.109	56	4773	1900
BRAS PIRES	211	7	1920	759	DATAS	493	10							

DISTRIBUIÇÃO DE CASOS E ÓBITOS CONFIRMADOS DA COVID-19 SEGUNDO LOCAL DE RESIDÊNCIA, MINAS GERAIS, 2020-2021

Local de Residência	Casos*	Óbitos	Doses 1 Aplicadas	Doses 2 Aplicadas	Local de Residência	Casos*	Óbitos	Doses 1 Aplicadas	Doses 2 Aplicadas	Local de Residência	Casos*	Óbitos	Doses 1 Aplicadas	Doses 2 Aplicadas
LAGOA DOURADA	760	13	3846	1187	PEDRA BONITA	367	7	1871	595	SAO FRANCISCO	1.247	32	14587	5279
LAGOA FORMOSA	1.841	56	8218	2948	PEDRA DO ANTA	140	0	1471	649	SAO FRANCISCO DE PAULA	391	7	2281	903
LAGOA GRANDE	771	30	2857	826	PEDRA DO INDAIA	278	7	922	484	SAO FRANCISCO DE SALES	720	25	2329	692
LAGOA SANTA	5.358	113	17568	7447	PEDRA DOURADA	159	1	762	386	SAO FRANCISCO DO GLORIA	419	6	1771	707
LAJINHA	2.364	38	4357	1676	PEDRALVA	401	11	3631	1642	SAO GERALDO	944	22	3850	1496
LAMBARI	1.569	37	7054	2379	PEDRAS DE MARIA DA CRUZ	186	8	2621	965	SAO GERALDO DA PIEDADE	245	10	1559	538
LAMIM	106	3	1313	624	PEDRINOPOLIS	400	8	1462	596	SAO GERALDO DO BAIXO	162	7	1012	483
LARANJAL	622	19	3155	1069	PEDRO LEOPOLDO	5.039	161	19829	6819	SAO GONCALO DO ABAETE	366	12	2291	933
LASSANCE	397	5	2222	603	PEDRO TEIXEIRA	25	0	881	299	SAO GONCALO DO PARA	545	21	3786	1307
LAVRAS	7.483	126	36675	12471	PEQUERI	176	5	1282	725	SAO GONCALO DO RIO ABAIXO	1.198	23	4256	1463
LEANDRO FERREIRA	276	7	1414	534	PEQUI	312	8	1505	646	SAO GONCALO DO RIO PRETO	195	4	1308	557
LEME DO PRADO	156	3	1800	588	PERDIGAO	1.055	12	2637	1031	SAO GONCALO DO SAPUCAI	2.219	58	7098	2558
LEOPOLDINA	4.968	130	18595	7776	PERDIZES	1.424	21	3366	1263	SAO GOTARDO	3.134	71	8268	3288
LIBERDADE	213	6	2383	899	PERDOES	1.658	27	7402	2659	SAO JOAO BATISTA DO GLORIA	1.009	28	2816	1045
LIMA DUARTE	787	48	6770	2335	PERQUITO	580	22	2221	721	SAO JOAO DA LAGOA	158	3	1679	544
LIMEIRA DO OESTE	1.014	28	2955	870	PESCADOR	383	6	1387	767	SAO JOAO DA MATA	278	9	959	360
LONTRA	578	9	2485	1094	PIAU	121	12	1270	490	SAO JOAO DA PONTE	514	22	9907	2738
LUISBURGO	338	14	1709	636	PIEDADE DE CARATINGA	645	21	2124	831	SAO JOAO DAS MISSOES	392	6	6745	5956
LUISLANDIA	158	2	1746	695	PIEDADE DE PONTE NOVA	201	9	1445	649	SAO JOAO DEL REI	7.407	190	32573	13179
LUMINARIAS	274	7	1776	675	PIEDADE DO RIO GRANDE	363	10	2075	756	SAO JOAO DO MANHUACU	724	25	2431	960
LUZ	1.559	32	6940	2394	PIEDADE DOS GERAIS	78	5	2009	765	SAO JOAO DO MANTENINHA	793	11	1872	713
MACHACALIS	601	9	2369	1103	PIMENTA	484	11	2858	1002	SAO JOAO DO ORIENTE	736	21	2788	1086
MACHADO	3.982	63	13112	4548	PINGO-D'AGUA	276	6	1550	523	SAO JOAO DO PACUI	38	2	1362	594
MADRE DE DEUS DE MINAS	517	11	2081	702	PINTOPOLIS	99	3	2049	837	SAO JOAO DO PARAISO	1.560	19	6599	2427
MALACACHETA	1.305	20	5959	2647	PIRACEMA	103	14	2509	917	SAO JOAO EVANGELISTA	877	9	5227	2079
MAMONAS	334	5	1475	622	PIRAJUBA	644	21	1742	475	SAO JOAO NEPOMUCENO	1.974	30	9759	3368
MANGA	1.402	15	6335	3926	PIRANGA	507	30	7325	3616	SAO JOAQUIM DE BICAS	1.604	101	8440	2589
MANHUACU	6.315	182	24906	13105	PIRANGUCU	389	12	2158	816	SAO JOSE DA BARRA	586	15	2352	725
MANHUMIRIM	1.731	36	7966	2756	PIRANGUINHO	855	40	2673	977	SAO JOSE DA LAPA	2.269	40	7492	2076
MANTENA	3.013	76	7846	3533	PIRAPETINGA	2.247	28	4150	1279	SAO JOSE DA SAFIRA	393	11	1130	435
MAR DE ESPANHA	1.078	33	4088	1604	PIRAPORA	5.424	68	20265	6310	SAO JOSE DA VARGINHA	215	1	1412	598
MARAVILHAS	439	4	2036	732	PIRAUBA	1.460	23	4756	1686	SAO JOSE DO ALEGRE	191	5	1149	495
MARIA DA FE	910	35	4688	1754	PITANGUI	2.064	90	8188	3507	SAO JOSE DO DIVINO	330	3	1186	509
MARIANA	8.441	88	19284	6022	PIUMHI	3.505	69	11069	3859	SAO JOSE DO GOIABAL	377	11	2299	849
MARILAC	282	9	1368	545	PLANURA	1.609	37	3093	1047	SAO JOSE DO JACURI	226	2	2120	862
MARIO CAMPOS	1.123	44	4466	1452	POCO FUNDO	1.292	6	7026	2351	SAO JOSE DO MANTIMENTO	215	2	969	421
MARIPE DE MINAS	295	9	1380	560	POCOS DE CALDAS	11.646	404	58897	23293	SAO LOURENCO	4.880	122	17802	8298
MARLIERIA	339	15	1655	657	POCRANE	668	8	3273	1357	SAO MIGUEL DO ANTA	368	12	2290	1049
MARMELOPOLIS	169	3	1092	403	POMPEU	3.215	43	8653	3085	SAO PEDRO DA UNIAO	307	7	2165	734
MARTINHO CAMPOS	1.051	29	4627	1856	PONTE NOVA	6.094	191	21975	8560	SAO PEDRO DO SUACUI	244	4	1848	896
MARTINS SOARES	386	10	2438	739	PONTO CHIQUE	242	13	944	537	SAO PEDRO DOS FERROS	402	10	3025	1243
MATA VERDE	526	8	2357	1017	PONTO DOS VOLANTES	415	15	3567	1453	SAO ROMAO	206	5	2738	807
MATERLANDIA	184	1	2481	660	PORTEIRINHA	1.995	49	11970	5053	SAO ROQUE DE MINAS	674	15	2246	952
MATEUS LEME	2.362	75	10672	3682	PORTO FIRME	729	10	3850	1500	SAO SEBASTIAO DA BELA VISTA	489	11	1925	709
MATHIAS LOBATO	286	11	1097	397	POTE	917	17	4479	1902	SAO SEBASTIAO DA VARGEM ALEGRE	202	3	1276	475
MATIAS BARBOSA	1.703	45	4328	1880	POUSO ALEGRE	20.074	388	51106	20630	SAO SEBASTIAO DO ANTA	417	9	1956	683
MATIAS CARDOSO	255	9	3731	1749	POUSO ALTO	768	24	2637	1041	SAO SEBASTIAO DO MARANHAO	338	1	2777	1076
MATIPO	1.195	23	4446	1273	PRADOS	752	16	3325	1077	SAO SEBASTIAO DO OESTE	427	7	2220	834
MATO VERDE	934	12	4971	1357	PRATA	2.797	97	9049	3170	SAO SEBASTIAO DO PARAISO	5.366	215	22064	9759
MATOZINHOS	3.265	89	10364	3291	PRATAPOLIS	525	24	4167	1546	SAO SEBASTIAO DO RIO PRETO	123	2	923	350
MATUTINA	151	5	2332	1333	PRATINHA	278	2	1509	626	SAO SEBASTIAO DO RIO VERDE	294	4	858	355
MEDEIROS	229	2	1270	445	PRESIDENTE BERNARDES	220	8	2159	890	SAO THOME DAS LETRAS	249	3	2248	580
MEDINA	1.020	21	6088	2924	PRESIDENTE JUSCELINO	142	5	1822	564	SAO TIAGO	658	12	3622	1416
MENDES PIMENTEL	736	9	2338	920	PRESIDENTE KUBITSCHKE	168	3	1753	440	SAO TOMAS DE AQUINO	396	21	2769	1007
MERCES	446	19	4502	1725	PRESIDENTE OLEGARIO	869	31	6037	2155	SAO VICENTE DE MINAS	248	6	2423	974
MESQUITA	393	4	2337	892	PRUDENTE DE MORAIS	534	18	2989	883	SAPUCAI-MIRIM	491	4	1912	705
MINAS NOVAS	771	23	8213	2448	QUARTEL GERAL	132	2	1160	486	SARDOA	434	9	1823	856
MINDURI	168	7	1079	482	QUELUZITO	106	4	951	400	SARZEDO	1.935	74	9434	3251
MIRABELA	649	13	3909	1597	RAPOSOS	1.985	36	5495	2062	SEM-PEIXE	146	4	1458	697
MIRADOURO	762	10	3686	1250	RAUL SOARES	2.187	53	9477	3609	SENADOR AMARAL	776	10	1656	540
MIRAI	1.565	15	4686	2112	RECREIO	596	14	4304	1679	SENADOR CORTES	161	2	823	281
MIRAVANIA	9	1	1175	822	REDUTO	356	5	1636	741	SENADOR FIRMINO	363	8	3332	1247
MOEDA	308	10	1779	721	RESENDE COSTA	618	14	4292	1691	SENADOR JOSE BENTO	161	5	804	309
MOEMA	844	10	2885	1083	RESPLENDOR	1.827	43	6368	2921	SENADOR MODESTINO GONCALVES	170	8	1726	927
MONJOLOS	61	2	871	339	RESSAQUINHA	278	10	2060	1046	SENHORA DE OLIVEIRA	236	6	1984	854
MONSENHOR PAULO	468	5	3122	1099	RIACHINHO	442	7	2592	1082	SENHORA DO PORTO	95	1	1409	640
MONTALVANIA	1.148	18	4324	1863	RIACHO DOS MACHADOS	341	6	2480	860	SENHORA DOS REMEDIOS	269	13	3723	1556
MONTE ALEGRE DE MINAS	1.589	38	6313	3414	RIBEIRAO DAS NEVES	16.578	636	52083	25004	SERICITA	612	3	2076	800
MONTE AZUL	1.203	28	8117	6208	RIBEIRAO VERMELHO	359	8	1796	583	SERITINGA	79	1	801	336
MONTE BELO	1.030	28	4825	1752	RIO ACIMA	985	32	2457	923	SERRA AZUL DE MINAS	90	0	1069	469
MONTE CARMELO	4.311	166	16530	5516	RIO CASCA	987	37	5745	1733	SERRA DA SAUDADE	54	0	411	207
MONTE FORMOSO	370	6	1023	643	RIO DO PRADO	328	3	1752	739	SERRA DO SALITRE	1.274	39	4553	1891
MONTE SANTO DE MINAS	1.185	43	7792	3233	RIO DOCE	269	8	2191	549	SERRA DOS AIMORES	506	10	2399	1392
MONTE SIAO	2.475	32	7259	2314	RIO ESPERA	271	10	2428	1276	SERRANIA	584	19	2643	1024
MONTES CLAROS	36.933	870	127046	47224	RIO MANSO	439	11	1909	867	SERRANOPOLIS DE MINAS	170	2	1761	582
MONTEZUMA	110	4	1913	754	RIO NOVO	438	18	3444	1251	SERRANOS	32	0	747	315
MORADA NOVA DE MINAS	564	12	2883	1146	RIO PARANAIBA	1.555	26	4492	1971	SERRO	1.087	16	6694	3751
MORRO DA GARÇA	100	9	763	382	RIO PARDO DE MINAS	1.114	5	10950	4958	SETE LAGOAS	20.606	516	74861	27278
MORRO DO PILAR	156	4	1283	609	RIO PIRACICABA	1.498	26	6654	2885	SETUBINHA	193	3	2226	1147
MUNHOZ	549	10	1619	641	RIO POMBA	1.063	32	5637	3012	SILVEIRANIA	82	3	1134	347
MURIAE	10.100	269	40487	16776	RIO PRETO	375	2	2152	820	SILVIANOPOLIS	273	9	1844	1074
MUTUM	1.896	29	7871	3264	RIO VERMELHO	234	3	3150	1855	SIMAO PEREIRA	252	12	1363	495
MUZAMBINHO	1.556	28	8225	3007	RITAPOLIS	239	11	2183	626	SIMONESIA	1.092	33	5247	1761
NACIP RAYDAN	176	6	1237	444	ROCHEDO DE MINAS	212	4	1044	350	SOBRALIA	256	13	1961	873
NANUQUE	3.933	119	11571	5085	RODEIRO	887	16	2218	702	SOLEDADE DE MINAS	313	3	2346	559
NAQUE	528	20	1528	591	ROMARIA	338	7	1297	428	TABULEIRO	277	13	2123	660
NATALANDIA	174	5	1247	466	ROSARIO DA LIMEIRA	213	3	1712	772	TAIOBEIRAS	2.982	29	9854	3674
NATERCIA	385	7	1958	1055	RUBELITA	119	1	2493	1283	TAPARUBA	308	7	1326	637
NAZARENO	431	8	3309	1147	RUBIM	903	22	2968	1877	TAPIRA	418	2	2103	610
NEPOMUCENO	2.017	38	8681	3277	SABARA	5.122	193	27403	13282	TAPIRAI	56	1	784	318
NINHEIRA	363	4	2145	1112	SABINOPOLIS	584	18	5925	1940	TAQUARACU DE MINAS	260	9		