

# BOLETIM EPIDEMIOLÓGICO

COVID-19: Doença causada pelo coronavírus – 19

quarta-feira, 19 de maio de 2021



SAÚDE



MINAS GERAIS  
GOVERNO DIFERENTE. ESTADO EFICIENTE.



## CENÁRIO EM MINAS GERAIS - COVID-19 CORONAVÍRUS

Total de Casos Confirmados

1.483.200

Casos em Acompanhamento

76.872

Casos Recuperados

1.368.401

Óbitos Confirmados

37.927

Fonte: Painel COVID-19 MG/Sala de Situação/SubVS/SES/MG. Dados parciais, sujeitos a alterações.

**TOTAL DE CASOS CONFIRMADOS:** soma dos casos confirmados que não evoluíram para óbito e dos óbitos confirmados por COVID-19.

**CASOS RECUPERADOS:** casos confirmados de COVID-19 que receberam alta hospitalar e/ou cumpriram isolamento domiciliar de 10 dias E estão há 72h assintomáticos (sem a utilização de medicamentos sintomáticos) E sem intercorrências.

**CASOS EM ACOMPANHAMENTO:** casos confirmados de COVID-19 que não evoluíram para óbito, cuja condição clínica permanece sendo acompanhada ou aguarda atualização pelos municípios.

**ÓBITOS CONFIRMADOS:** óbitos confirmados para COVID-19.



Nº de Casos Confirmados nas Últimas 24h

10.399



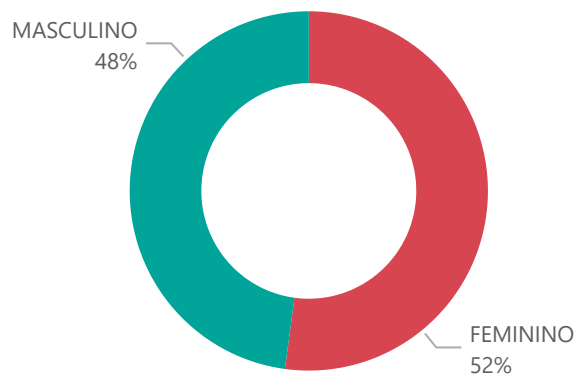
Nº de Óbitos Confirmados nas Últimas 24h

310

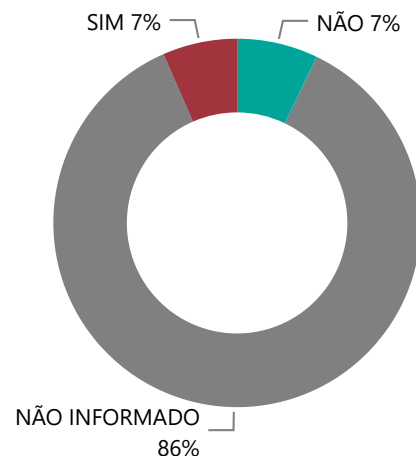
**Observação:** o "número de casos e óbitos confirmados nas últimas 24h" pode não retratar a ocorrência de novos casos no período, mas o total de casos notificados à SES/MG nas últimas 24h.

# 1 PERFIL EPIDEMIOLÓGICO DOS CASOS CONFIRMADOS DE COVID-19 QUE NÃO EVOLUÍRAM PARA ÓBITO, MG, 2020

## Quantidade de Casos por Sexo

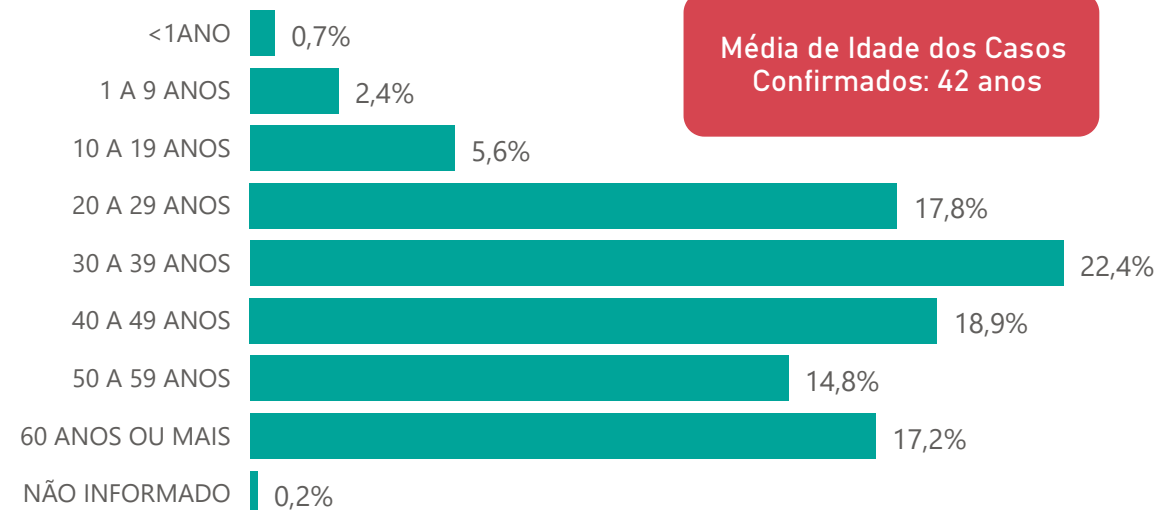


## Apresenta Fator de Risco (Comorbidade\*)

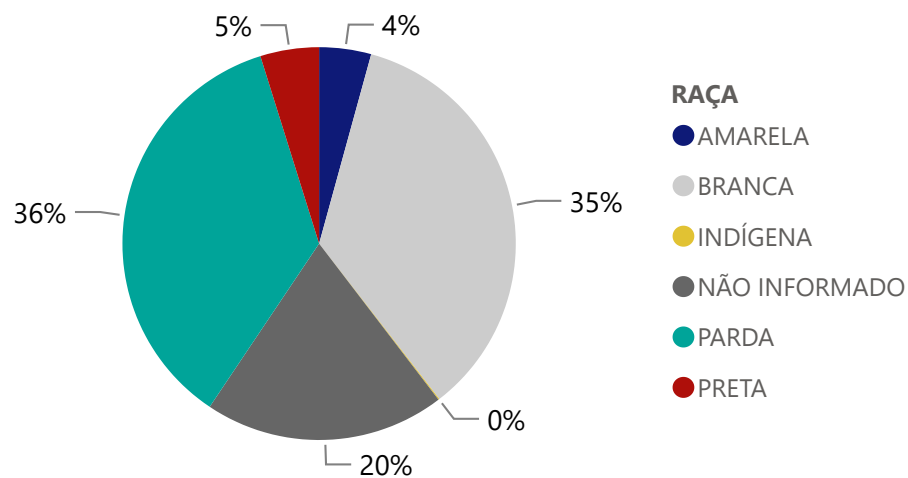


\*Dados parciais, aguardando atualização dos municípios.

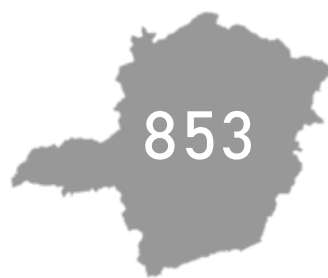
## Quantidade de casos por Faixa Etária



## Notificações por Raça



## Municípios Afetados



CORONA VÍRUS



## 2

## DADOS DE HOSPITALIZAÇÃO E ISOLAMENTO DOMICILIAR DOS CASOS CONFIRMADOS DE COVID-19, MG, 2020

### Internados\*



129.087

### Isolamento Domiciliar



1.354.113

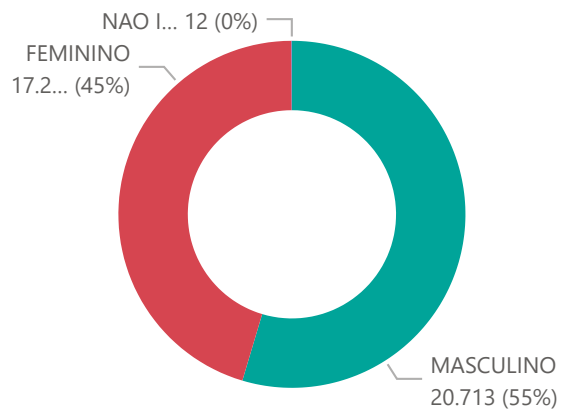
\*Casos confirmados de COVID-19 que precisaram de internação hospitalar na rede pública ou privada de Minas Gerais. Dados cumulativos, registrados desde o início da pandemia.

Fonte: Painel COVID-19 MG/ Sala de Situação/SubVS/SES-MG; E-SUS VE; SIVEP-Gripe. Dados parciais, sujeitos a alterações.

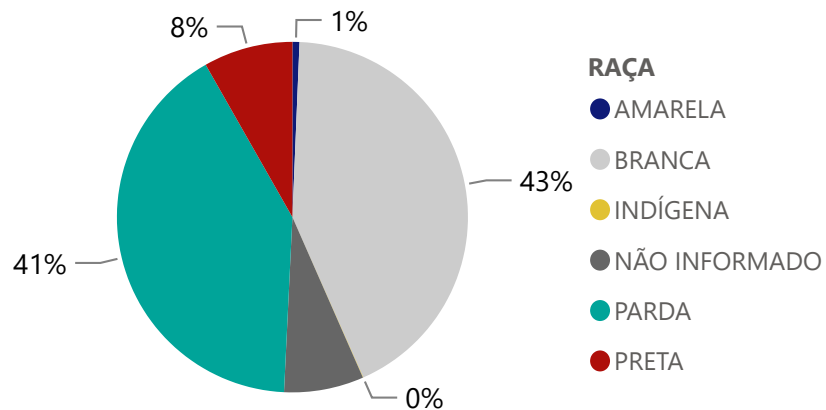
Fonte: Sala de Situação/SubVS/SES-MG; E-SUS VE; SIVEP-Gripe. Dados parciais, sujeitos a alterações.

# PERFIL EPIDEMIOLÓGICO DOS ÓBITOS CONFIRMADOS DE COVID-19, MG, 2020

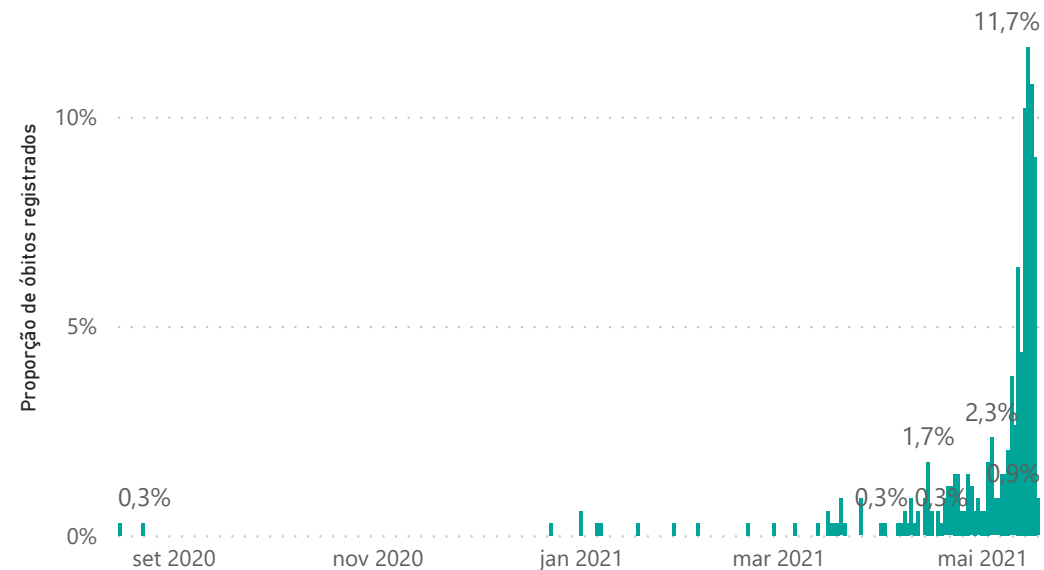
## Quantidade de Óbitos por Sexo



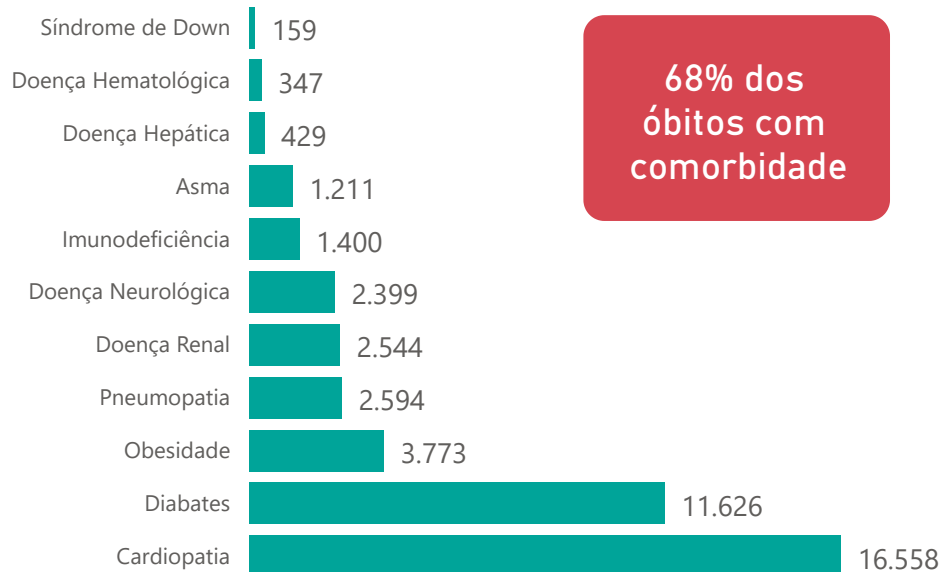
## Notificações por Raça



## Óbitos Registrados nas Últimas 24 Horas, por Data de Ocorrência



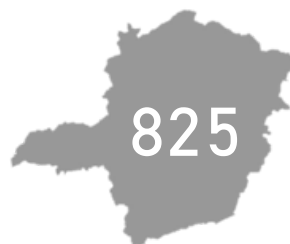
## Comorbidade\*



68% dos óbitos com comorbidade

2,6%

## Nº de Municípios com Óbitos



## Quantidade de Óbitos por Faixa Etária



Média de Idade dos Óbitos Confirmados: 69 anos

75% dos óbitos com 60 anos ou mais

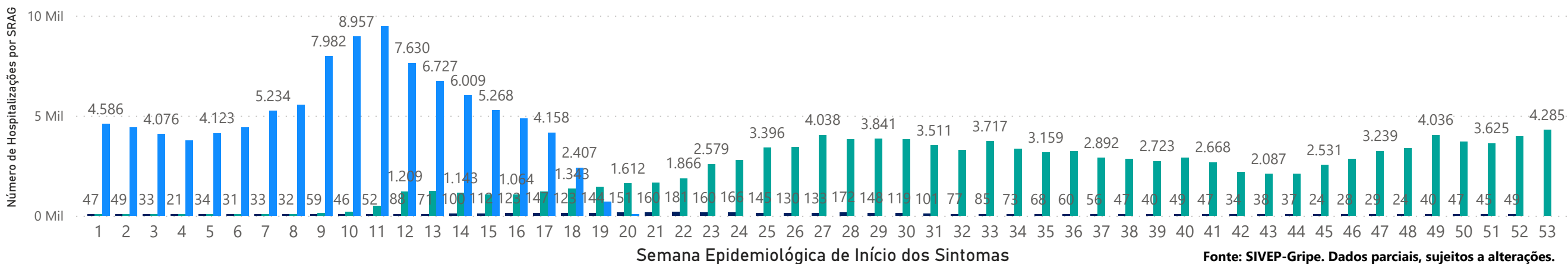
\*Os casos que evoluíram a óbito podem ter mais de uma comorbidade.

4

## HOSPITALIZAÇÕES POR SÍNDROME RESPIRATÓRIA AGUDA GRAVE (SRAG)

### NÚMERO DE HOSPITALIZAÇÕES POR SÍNDROME RESPIRATÓRIA AGUDA GRAVE (SRAG) SEGUNDO SEMANA EPIDEMIOLÓGICA (SE) DE INÍCIO DE SINTOMAS, MG, 2019 - 2021

ANO ● 2019 ● 2020 ● 2021



Fonte: SIVEP-Gripe. Dados parciais, sujeitos a alterações.

## 5 DADOS LABORATORIAIS DE COVID-19, REDE PÚBLICA-MG 2020



Fonte: GAL/FUNED. COES MINAS/COVID-19/SESMG. Dados parciais, sujeitos a alterações.

\*Não apresentaram resultado que pode ser concluído como positivo ou negativo.

6

## DADOS DE VACINAÇÃO

### TOTAL DE DOSES APLICADAS EM MG

1ª DOSE

4.272.478

2ª DOSE

2.100.072

### DOSES RECEBIDAS PELO MS



9.356.624

### DOSES ENVIADAS PARA AS URS



8.363.786

### DOSES ENVIADAS PARA OS MUNICÍPIOS



8.265.482



DISTRIBUIÇÃO DE CASOS E ÓBITOS CONFIRMADOS DA COVID-19 SEGUNDO LOCAL DE RESIDÊNCIA, MINAS GERAIS, 2020

Local de Residência	Casos*	Óbitos	Doses 1 Aplicadas	Doses 2 Aplicadas
ABADIA DOS DOURADOS	357	13	1618	804
ABAETE	974	26	5094	2796
ABRE CAMPO	891	14	3229	1329
ACAIACA	209	10	1286	440
ACUCENA	678	23	2061	1131
AGUA BOA	442	7	1899	1179
AGUA COMPRIDA	156	8	689	369
AGUANIL	461	8	1127	623
AGUAS FORMOSAS	832	30	3203	1921
AGUAS VERMELHAS	346	7	2226	1285
AIMORES	1.730	57	4816	3296
AIURUOCA	73	6	1588	991
ALAGOA	406	5	813	384
ALBERTINA	191	7	873	375
ALEM PARAIBA	2.662	135	7895	3878
ALFENAS	6.413	149	17451	6691
ALFREDO VASCONCELOS	311	10	1191	658
ALMENARA	3.434	42	7719	4414
ALPERCATA	435	15	1475	882
ALPINOPOLIS	884	19	4115	2063
ALTEROSA	534	29	3593	1973
ALTO CAPARAO	350	8	1043	553
ALTO JEQUITIBA	594	9	1978	897
ALTO RIO DOCE	284	23	2873	1641
ALVARENGA	373	4	998	552
ALVINOPOLIS	543	17	3575	2000
ALVORADA DE MINAS	237	1	598	299
AMPARO DO SERRA	122	4	1406	644
ANDRADAS	2.716	84	7732	4250
ANDRELANDIA	199	7	2827	1150
ANGELANDIA	89	1	1215	615
ANTONIO CARLOS	485	9	2455	1279
ANTONIO DIAS	476	22	1957	687
ANTONIO PRADO DE MINAS	150	5	664	346
ARACAI	49	0	593	353
ARACITABA	69	8	748	392
ARACUAI	1.267	30	7646	3684
ARAGUARI	12.303	351	24352	10377
ARANTINA	142	3	1035	374
ARAPONGA	362	6	1416	756
ARAPORA	1.635	24	1519	880
ARAPUA	183	2	998	555
ARAUJOS	572	9	1740	804
ARAXA	9.623	147	20706	10849
ARCEBURGO	803	23	2357	1067
ARCOS	4.273	106	8850	4013
AREADO	554	15	3208	1729
ARGIRITA	243	5	851	446
ARICANDUVA	82	0	948	408
ARINOS	491	13	3425	1530
ASTOLFO DUTRA	1.172	16	3088	1632
ATALEIA	1.026	8	3010	1594
AUGUSTO DE LIMA	215	8	1037	562
BAEPENDI	1.171	12	4695	2992
BALDIM	472	15	1665	878
BAMBUI	1.239	17	6112	2793
BANDEIRA	443	9	1051	532
BANDEIRA DO SUL	258	11	1276	572
BARAO DE COCAIS	3.233	52	6382	2368
BARAO DE MONTE ALTO	182	8	1417	789
BARBACENA	6.083	203	32080	18618
BARRA LONGA	272	8	1682	872
BARROSO	1.337	30	4797	2486
BELA VISTA DE MINAS	688	20	1601	835
BELMIRO BRAGA	152	3	847	507
BELO HORIZONTE	190.353	4.750	643173	282787
BELO ORIENTE	2.344	58	4418	2125
BELO VALE	601	10	2254	1056
BERILO	130	1	4677	956
BERIZAL	109	1	1043	488
BERTOPOPOLIS	271	0	1556	906
BETIM	25.124	960	64353	26447
BIAS FORTES	97	2	1470	522
BICAS	1.135	35	4196	2046
BIQUINHAS	103	1	776	441
BOA ESPERANCA	3.031	88	9093	4513
BOCAINA DE MINAS	155	6	1148	578
BOCAIUVA	1.806	47	8421	3620
BOM DESPACHO	2.992	65	9001	5302
BOM JARDIM DE MINAS	376	2	1845	881
BOM JESUS DA PENHA	375	8	974	590
BOM JESUS DO AMPARO	180	6	1525	560
BOM JESUS DO GALHO	524	24	3329	1355
BOM REPOUSO	742	18	2230	1060
BOM SUCESSO	582	4	4467	2208
BONFIM	332	14	2790	1241
BONFINOPOLIS DE MINAS	372	11	1261	850
BONITO DE MINAS	43	0	2318	992
BONDA DA MATA	1.109	37	5409	2273
BOTELHOS	1.235	17	3603	1676
BOTUMIRIM	190	3	1039	546
BRAS PIRES	176	6	987	656
BRASILANDIA DE MINAS	967	13	2546	1066
BRASILIA DE MINAS	850	7	6535	3299
BRAUNAS	187	7	1445	629
BRAZOPOLIS	698	28	3261	1642
BRUMADINHO	2.901	70	8772	3994
BUENO BRANDAO	556	21	2694	1535
BUENOPOLIS	295	10	1580	1172
BUGRE	340	12	1099	472
BURITIS	1.427	30	3646	1333
BURITIZEIRO	981	29	3998	2138
CABECEIRA GRANDE	298	5	981	664
CABO VERDE	392	5	2786	1203
CACHOEIRA DA PRATA	218	8	864	498
CACHOEIRA DE MINAS	532	8	2629	1402
CACHOEIRA DE PAJEU	285	8	1535	809
CACHOEIRA DOURADA	133	2	695	374
CAETANOPOLIS	778	9	2136	1196
CAETE	1.582	42	7956	3359
CAIANA	117	7	999	488
CAJURI	332	2	1244	606
CALDAS	617	22	3370	1990
CAMACHO	48	1	729	388
CAMANDUCAIA	2.504	52	3477	1985
CAMBUI	2.725	42	6544	3222
CAMBUQUIRA	458	15	3239	1619
CAMPANARIO	190	3	847	343
CAMPANHA	1.193	26	3953	1811
CAMPESTRE	996	24	4595	2295
CAMPINA VERDE	905	24	4235	2154
CAMPO AZUL	206	0	793	470
CAMPO BELO	4.878	122	12505	6838
CAMPO DO MEIO	671	14	2087	1277
CAMPO FLORIDO	659	4	1215	650
CAMPOS ALTOS	792	16	2288	1203
CAMPOS GERAIS	1.158	26	5711	3314
CANA VERDE	403	5	1482	836
CANAA	218	1	1256	752
CANAPOLIS	793	18	2253	1189
CANDEIAS	505	11	3663	1328
CANTAGALO	143	1	918	468
CAPARAO	311	4	856	474
CAPELA NOVA	127	4	1240	635
CAPELINHA	1.639	23	6635	2941
CAPETINGA	647	18	1650	973
CAPIM BRANCO	583	14	1508	398
CAPINOPOLIS	1.716	34	3285	1989
CAPITAO ANDRADE	299	17	1125	524
CAPITAO ENEAS	759	13	1999	1034
CAPITOLIO	696	26	1986	1079
CAPUTIRA	680	12	1965	1031

Local de Residência	Casos*	Óbitos	Doses 1 Aplicadas	Doses 2 Aplicadas
CARAI	885	14	3735	1813
CARANAIBA	95	4	877	492
CARANDAI	1.297	34	5066	2499
CARANGOLA	2.762	75	7419	4145
CARATINGA	7.573	224	17029	9683
CARBONITA	170	1	1758	906
CAREACU	389	7	1600	754
CARLOS CHAGAS	2.125	25	4247	2204
CARMESIA	78	0	772	524
CARMO DA CACHOEIRA	269	7	2382	1146
CARMO DA MATA	503	5	2572	1426
CARMO DE MINAS	705	14	2425	1245
CARMO DO CAJURU	741	26	4168	1913
CARMO DO PARANAIBA	2.252	78	6751	3103
CARMO DO RIO CLARO	894	33	4185	2369
CARMOPOLIS DE MINAS	1.547	30	3487	1787
CARNEIRINHO	777	22	1677	688
CARRANCAS	191	5	1099	561
CARVALHOPOLIS	166	3	913	540
CARVALHOS	162	1	1208	634
CASA GRANDE	62	4	526	335
CASCALHO RICO	72	3	690	457
CASSIA	874	26	4222	2194
CATAGUASES	5.560	169	16994	8095
CATAS ALTAS	463	11	999	520
CATAS ALTAS DA NORUEGA	68	4	698	517
CATUJI	448	3	1011	504
CATUTI	176	3	1273	545
CAXAMBU	1.013	20	5177	2829
CEDRO DO ABAETE	16	0	385	255
CENTRAL DE MINAS	555	25	1427	959
CENTRALINA	687	29	2170	1187
CHACARA	191	8	992	445
CHALE	533	9	1493	708
CHAPADA DO NORTE	137	3	3715	1132
CHAPADA GAUCHA	585	7	2259	1419
CHIADOR	281	7	441	131
CIPOOTANEA	315	16	1327	913
CLARAVAL	353	1	951	474
CLARO DOS POCOES	292	5	1801	922
CLAUDIO	3.105	49	4842	1848
COIMBRA	384	6	1793	887
COLUNA	305	6	2103	986
COMENDADOR GOMES	289	3	683	344
COMERCINHO	217	6	1671	951
CONCEICAO DA APARECIDA	361	9	2451	1162
CONCEICAO DA BARRA DE MINAS	124	2	909	503
CONCEICAO DAS ALAGOAS	3.312	111	4083	1804
CONCEICAO DAS PEDRAS	132	2	632	355
CONCEICAO DE IPANEMA	280	2	985	506
CONCEICAO DO MATO DENTRO	2.565	31	3948	1828
CONCEICAO DO PARA	243	7	1145	604
CONCEICAO DO RIO VERDE	677	12	2866	1462
CONCEICAO DOS OUROS	713	24	2081	1016
CONEGO MARINHO	95	2	1392	782
CONFINIS	416	8	1452	671
CONGONHAL	777	21	2561	1415
CONGONHAS	6.393	77	10250	5438
CONGONHAS DO NORTE	94	2	977	561
CONQUISTA	417	8	1545	845
CONSELHEIRO LAFAIETE	10.806	200	25136	14234
CONSELHEIRO PENA	1.308	21	4259	2439
CONSOLACAO	47	3	402	241
CONTAGEM	31.978	1.405	105618	52200
COQUEIRAL	510	14	2201	1078
CORACAO DE JESUS	542	15	4839	2450
CORDISBURGO	302	10	1998	1065
CORDISLANDIA	117	2	733	443
CORINTO	968	37	4599	2057
COROACI	383	8	2126	1137
COROMANDEL	1.725	88	6084	3186
CORONEL FABRICIANO	11.836	285	17874	11556
CORONEL MURTA	176	3	1792	998
CORONEL PACHECO	183	9	858	428
CORONEL XAVIER CHAVES	207	4	869	450
CORREGO DANTA	134	4	836	531
CORREGO DO BOM JESUS	325	7	1222	634
CORREGO FUNDO	474	5	1123	431
CORREGO NOVO	240	10	620	335
COUTO DE MAGALHAES DE MINAS	68	2	953	563
CRISOLITA	165	3	1024	503
CRISTAIS	771	16	2391	1415
CRISTALIA	169	1	990	445
CRISTIANO OTONI	349	12	1023	537
CRISTINA	408	6	2239	1179
CRUCILANDIA	235	3	1627	864
CRUZEIRO DA FORTALEZA	194	6	902	441
CRUZILIA	851	23	3741	2202
CUPARAQUE	394	5	1010	447
CURRAL DE DENTRO	505	9	1321	615
CURVELO	3.741	205	18279	8106
DATAS	343	11	1016	497
DELFIN MOREIRA	365	20	1682	775
DELFINOPOLIS	187	3	1640	890
DELTA	993	22	860	588
DESCOBERTO	355	6	1165	676
DESTERRO DE ENTRE RIOS	295	8	1897	1053
DESTERRO DO MELO	96	1	775	486
DIAMANTINA	2.303	33	10697	5710
DIOGO DE VASCONCELOS	95	0	967	558
DIONISIO	311	11	1820	1216
DIVINESIA	224	8	948	390
DIVINO	1.081	27	4374	1841
DIVINO DAS LARANJEIRAS	262	8	1151	689
DIVINOLANDIA DE MINAS	229	6	1386	738
DIVINOPOLIS	11.991	378	50504	23101
DIVISA ALEGRE	251	8	939	606
DIVISA NOVA	399	11	1387	716
DIVISOPOLIS	338	5	1731	1133
DOM BOSCO	221	7	735	513
DOM CAVATI	447	16	1541	795
DOM JOAQUIM	563	4	1139	609
DOM SILVERIO	318	12	1487	897
DOM VICOSO	154	2	1008	406
DONA EUSEBIA	717	8	1280	648
DORES DE CAMPOS	974	29	2263	1324
DORES DE GUANHAES	21			



DISTRIBUIÇÃO DE CASOS E ÓBITOS CONFIRMADOS DA COVID-19 SEGUNDO LOCAL DE RESIDÊNCIA, MINAS GERAIS, 2020

Local de Residência	Casos*	Óbitos	Doses 1 Aplicadas	Doses 2 Aplicadas	Local de Residência	Casos*	Óbitos	Doses 1 Aplicadas	Doses 2 Aplicadas	Local de Residência	Casos*	Óbitos	Doses 1 Aplicadas	Doses 2 Aplicadas
LAGOA DOURADA	636	11	2290	1041	PEDRA BONITA	296	6	970	486	SAO FRANCISCO	1.079	26	11633	3446
LAGOA FORMOSA	1.697	54	5785	2733	PEDRA DO ANTA	109	0	1051	560	SAO FRANCISCO DE PAULA	281	6	1567	784
LAGOA GRANDE	730	29	1737	870	PEDRA DO INDAIA	153	6	874	485	SAO FRANCISCO DE SALES	372	18	1054	575
LAGOA SANTA	4.735	104	10813	6106	PEDRA DOURADA	146	1	498	279	SAO FRANCISCO DO GLORIA	329	5	1131	652
LAJINHA	2.136	34	3460	1605	PEDRALVA	222	8	2807	1328	SAO GERALDO	692	18	2667	1169
LAMBARI	1.190	29	3910	2024	PEDRAS DE MARIA DA CRUZ	189	5	1710	601	SAO GERALDO DA PIEDADE	241	11	1045	441
LAMIM	53	3	929	463	PEDRINOPOLIS	339	7	884	500	SAO GERALDO DO BAIXO	129	5	654	419
LARANJAL	462	14	1818	963	PEDRO LEOPOLDO	4.238	126	11262	6130	SAO GONCALO DO ABAETE	287	11	1604	814
LASSANCE	274	2	1382	481	PEDRO TEIXEIRA	25	0	497	250	SAO GONCALO DO PARA	377	13	2158	1161
LAVRAS	4.676	99	21318	11234	PEQUERI	141	3	868	545	SAO GONCALO DO RIO ABAIXO	1.106	23	2748	1312
LEANDRO FERREIRA	150	5	882	460	PEQUI	271	7	1034	567	SAO GONCALO DO RIO ABAIXO	1.106	23	2748	1312
LEME DO PRADO	144	3	1053	569	PERDIGAO	679	11	1454	756	SAO GONCALO DO SAPUCAI	1.291	28	4005	1992
LEOPOLDINA	3.693	93	11650	5916	PERDIZES	1.051	17	2282	1168	SAO GOTARDO	2.462	63	7121	2488
LIBERDADE	155	6	1407	692	PERDOES	1.286	21	4953	2318	SAO JOAO BATISTA DO GLORIA	819	20	1961	928
LIMA DUARTE	634	42	3980	2110	PERQUITO	536	20	1174	693	SAO JOAO DA LAGOA	125	1	907	448
LIMEIRA DO OESTE	631	17	1396	779	PESCADOR	383	6	905	580	SAO JOAO DA MATA	223	9	709	295
LONTRA	402	5	1711	939	PIAU	109	10	898	420	SAO JOAO DA PONTE	473	17	5957	2159
LUISBURGO	265	13	1001	557	PIADEA DE CARATINGA	517	19	2009	747	SAO JOAO DAS MISSOES	360	6	6139	5680
LUISLANDIA	116	2	1244	570	PIADEA DE PONTE NOVA	169	5	835	574	SAO JOAO DEL REI	5.540	133	20545	11408
LUMINARIAS	79	7	1080	602	PIADEA DO RIO GRANDE	243	8	1496	674	SAO JOAO DO MANHUACU	568	24	1532	800
LUZ	1.038	23	4446	2010	PIADEA DOS GERAIS	78	5	1397	670	SAO JOAO DO MANTENINHA	657	9	1099	630
MACHACALIS	551	9	1557	938	PIMENTA	380	9	1778	1011	SAO JOAO DO ORIENTE	679	17	1714	954
MACHADO	2.632	40	7675	3989	PINGO-D'AGUA	236	6	1000	486	SAO JOAO DO PACUI	38	0	813	465
MADRE DE DEUS DE MINAS	367	4	1079	491	PINTOPOLIS	68	3	1596	595	SAO JOAO DO PARAISO	1.446	17	3940	2212
MALACACHETA	901	14	3314	1266	PIRACEMA	108	9	1786	796	SAO JOAO EVANGELISTA	668	6	3279	1844
MAMONAS	264	5	1475	682	PIRAJUBA	477	18	918	402	SAO JOAO NEPOMUCENO	1.545	24	6231	2983
MANGA	1.207	13	4631	1559	PIRANGA	357	25	4618	1946	SAO JOAQUIM DE BICAS	1.388	85	4189	1990
MANHUACU	5.068	153	18739	7190	PIRANGUCU	285	9	1479	746	SAO JOSE DA BARRA	400	9	1448	673
MANHUMIRIM	1.404	29	4629	2321	PIRANGUINHO	677	37	1927	910	SAO JOSE DA LAPA	1.985	36	3747	1699
MANTENA	2.789	73	5304	2908	PIRAPETINGA	1.964	22	2404	1102	SAO JOSE DA SAFIRA	354	7	600	281
MAR DE ESPANHA	984	26	2686	1424	PIRAPORA	3.940	56	10460	4913	SAO JOSE DA VARGINHA	165	1	853	427
MARAVILHAS	419	3	1274	661	PIRAUBA	1.340	20	3281	1269	SAO JOSE DO ALEGRE	124	4	956	479
MARIA DA FE	747	31	3014	1626	PITANGUI	1.642	73	4971	2476	SAO JOSE DO DIVINO	279	3	728	420
MARIANA	7.335	73	10035	5161	PIUMHI	2.458	56	4683	1416	SAO JOSE DO GOIABAL	321	9	1161	647
MARILAC	275	8	853	468	PLANURA	1.071	24	1726	933	SAO JOSE DO JACURI	180	2	1337	746
MARIO CAMPOS	811	35	2484	1067	POCO FUNDO	652	6	4306	2079	SAO JOSE DO MANTIMENTO	156	2	605	360
MARIPE DE MINAS	262	6	942	486	POCOS DE CALDAS	8.387	290	39648	20763	SAO LOURENCO	3.923	89	11120	7156
MARLIERIA	294	14	969	465	POCRANE	393	7	2179	1217	SAO MIGUEL DO ANTA	316	12	1530	935
MARMELOPOLIS	58	2	745	368	POMPEU	2.310	32	5892	2660	SAO PEDRO DA UNIAO	251	7	1479	635
MARTINHO CAMPOS	857	25	3158	1447	PONTE NOVA	5.579	165	13140	7600	SAO PEDRO DO SUACUI	193	3	1224	764
MARTINS SOARES	190	9	1298	632	PONTO CHIQUE	216	11	845	449	SAO PEDRO DOS FERROS	364	9	1397	1031
MATA VERDE	463	8	1479	854	PONTO DOS VOLANTES	282	14	2332	1254	SAO ROMAO	175	5	1686	688
MATERLANDIA	144	1	1829	550	PORTEIRINHA	1.720	46	7014	3174	SAO ROQUE DE MINAS	516	10	1434	795
MATEUS LEME	2.033	61	6485	3267	PORTO FIRME	562	10	2671	1344	SAO SEBASTIAO DA BELA VISTA	354	9	845	514
MATHIAS LOBATO	276	7	770	340	POTE	786	17	3196	1533	SAO SEBASTIAO DA VARGEM ALEGRE	203	2	697	410
MATIAS BARBOSA	1.465	32	3215	1662	POUSO ALEGRE	15.777	316	31991	17740	SAO SEBASTIAO DO ANTA	391	9	955	585
MATIAS CARDOSO	216	8	1711	882	POUSO ALTO	681	20	1839	912	SAO SEBASTIAO DO MARANHAO	317	0	1842	961
MATIPO	902	22	2654	1208	PRADOS	593	13	1375	930	SAO SEBASTIAO DO OESTE	309	5	1331	639
MATO VERDE	710	11	2263	863	PRATA	2.060	84	5184	2923	SAO SEBASTIAO DO PARAISO	3.912	177	15586	7848
MATOZINHOS	2.613	65	6040	3184	PRATAPOLIS	383	18	2316	1279	SAO SEBASTIAO DO RIO PRETO	115	2	446	300
MATUTINA	149	5	1455	1192	PRATINHA	176	2	833	578	SAO SEBASTIAO DO RIO VERDE	243	4	594	311
MEDEIROS	157	2	596	345	PRESIDENTE BERNARDES	141	8	1533	829	SAO THOME DAS LETRAS	144	1	1115	431
MEDINA	866	19	4150	2436	PRESIDENTE JUSCELINO	99	2	1415	481	SAO TIAGO	324	9	2689	1263
MENDES PIMENTEL	630	7	1605	802	PRESIDENTE KUBITSCHEK	137	2	963	338	SAO TOMAS DE AQUINO	279	17	1918	950
MERCES	454	11	2480	1413	PRESIDENTE OLEGARIO	673	25	3634	1551	SAO VICENTE DE MINAS	144	4	1642	883
MESQUITA	372	3	1403	675	PRUDENTE DE MORAIS	444	11	1598	785	SAPUCAI-MIRIM	260	3	1068	591
MINAS NOVAS	591	21	5497	2222	QUARTEL GERAL	113	2	904	438	SARDOA	374	8	1045	624
MINDURI	131	2	664	419	QUELUZITO	79	4	605	347	SARZEDO	1.613	64	4938	2529
MIRABELA	460	11	2343	1371	RAPOSOS	1.762	31	2975	1266	SEM-PEIXE	104	3	1028	584
MIRADOURO	561	6	1937	1062	RAUL SOARES	1.955	50	5956	3109	SENADOR AMARAL	543	6	966	432
MIRAI	760	8	2538	1073	RECREIO	426	10	2725	1520	SENADOR CORTES	117	1	510	250
MIRAVANIA	10	0	935	479	REDUTO	298	4	1154	636	SENADOR FIRMINO	337	7	2284	1259
MOEDA	281	10	1464	612	RESENDE COSTA	365	6	2768	1379	SENADOR JOSE BENTO	144	5	533	290
MOEMA	737	10	1921	980	RESPLENDOR	1.606	36	3723	2255	SENADOR MODESTINO GONCALVES	116	7	976	653
MONJOLOS	58	1	514	306	RESSAQUINHA	209	8	1385	678	SENHORA DE OLIVEIRA	178	5	1214	765
MONSENHOR PAULO	176	5	1974	956	RIACHINHO	314	6	1420	763	SENHORA DO PORTO	59	1	925	443
MONTALVANIA	852	15	2901	1583	RIACHO DOS MACHADOS	308	5	1400	775	SENHORA DOS REMEDIOS	220	12	2289	1184
MONTE ALEGRE DE MINAS	1.274	28	4322	2507	RIBEIRAO DAS NEVES	14.200	516	33403	13899	SERICITA	397	1	1226	617
MONTE AZUL	1.124	24	4747	2478	RIBEIRAO VERMELHO	266	7	1129	551	SERITINGA	65	1	509	298
MONTE BELO	714	21	3073	1422	RIO ACIMA	924	25	1002	687	SERRA AZUL DE MINAS	90	0	601	404
MONTE CARMELO	3.788	153	9232	4397	RIO CASCA	917	34	2917	1514	SERRA DA SAUDADE	49	0	316	170
MONTE FORMOSO	147	3	790	447	RIO DO PRADO	251	3	1070	638	SERRA DO SALITRE	1.034	28	2605	1010
MONTE SANTO DE MINAS	941	38	4401	2745	RIO DOCE	262	8	1742	423	SERRA DOS AIMORES	427	10	1459	953
MONTE SIAO	1.970	30	4259	1979	RIO ESPERA	198	8	1652	943	SERRANIA	302	6	1604	874
MONTES CLAROS	32.930	772	71253	40902	RIO MANSO	349	11	1449	773	SERRANOPOLIS DE MINAS	155	2	1026	497
MONTEZUMA	110	4	1263	590	RIO NOVO	377	14	2096	1119	SERRANOS	25	0	474	277
MORADA NOVA DE MINAS	516	8	1874	1060	RIO PARANAIBA	1.389	21	2706	1859	SERRO	980	15	3849	2066
MORRO DA GARÇA	96	9	380	207	RIO PARDO DE MINAS	990	5	6454	1441	SETE LAGOAS	18.019	428	41652	19009
MORRO DO PILAR	151	4	846	438	RIO PIRACICABA	1.320	24	4083	1635	SETUBINHA	168	3	1401	560
MUNHOZ	441	7	1182	576	RIO POMBA	1.075	20	4188	2171	SILVEIRANIA	68	2	689	311
MURIAE	10.028	196	24536	12966	RIO PRETO	314	2	1486	770	SILVIANOPOLIS	221	8	1473	899
MUTUM	1.385	25	5448	2909	RIO VERMELHO	150	2	2356	1195	SIMAO PEREIRA	242	10	876	427
MUZAMBINHO	1.098	18	5160	2683	RITAPOLIS	177	10	1296	524	SIMONESIA	738	25	3133	1544
NACIP RAYDAN	156	7	693	286	ROCHEDO DE MINAS	203	4	623	289	SOBRALIA	242	12	1308	505
NANUQUE	3.429	109	8009	3324	RODEIRO	802	13	1151	629	SOLEDADE DE MINAS	268	2	1246	627
NAQUE	503	18	949	363	ROMARIA	313	7	757	386	TABULEIRO	248	9	1192	489
NATALANDIA	125	2	648	361	ROSARIO DA LIMEIRA	184	3	1045	479	TAIOBEIRAS	2.329	26	5138	2748
NATERCIA	242	6	1470	694	RUBELITA	82	1	1519	648	TAPARUBA	260	7	878	427
NAZARENO	281	7	2318	995	RUBIM	665	17	2007	1298	TAPIRA	257	1	904	292
NEPOMUCENO	1.325	25	5522	2793	SABARA	4.374	157	19757	9452	TAPIRAI	57	0	549	294
NINHEIRA	244	4	1777	973	SABINOPOLIS	461	13	4060	1614	TAQUARACU DE MINAS	190	7	793	470
NOVA BELEM	366	11	666	296	SACRAMENTO	1.880	41	5035	2876	TARUMIRIM	466	23	3501	1983
NOVA ERA														