

# BOLETIM EPIDEMIOLÓGICO

COVID-19: Doença causada pelo coronavírus – 19

quarta-feira, 12 de maio de 2021



SAÚDE



MINAS GERAIS  
GOVERNO DIFERENTE.  
ESTADO EFICIENTE.



## CENÁRIO EM MINAS GERAIS - COVID-19 CORONAVÍRUS

Total de Casos Confirmados

1.433.481

Casos em Acompanhamento

73.404

Casos Recuperados

1.323.582

Óbitos Confirmados

36.495

Fonte: Painel COVID-19 MG/Sala de Situação/SubVS/SES/MG. Dados parciais, sujeitos a alterações.

**TOTAL DE CASOS CONFIRMADOS:** soma dos casos confirmados que não evoluíram para óbito e dos óbitos confirmados por COVID-19.

**CASOS RECUPERADOS:** casos confirmados de COVID-19 que receberam alta hospitalar e/ou cumpriram isolamento domiciliar de 10 dias E estão há 72h assintomáticos (sem a utilização de medicamentos sintomáticos) E sem intercorrências.

**CASOS EM ACOMPANHAMENTO:** casos confirmados de COVID-19 que não evoluíram para óbito, cuja condição clínica permanece sendo acompanhada ou aguarda atualização pelos municípios.

**ÓBITOS CONFIRMADOS:** óbitos confirmados para COVID-19.



Nº de Casos Confirmados nas Últimas 24h

9.764



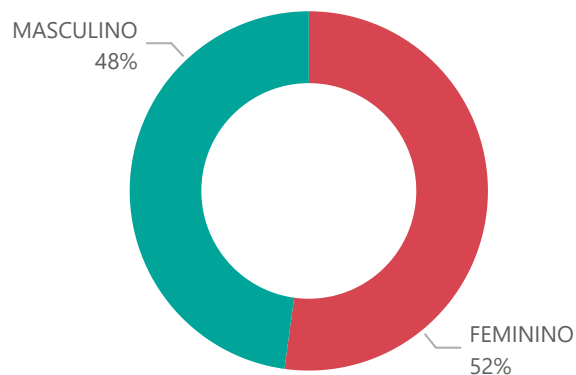
Nº de Óbitos Confirmados nas Últimas 24h

373

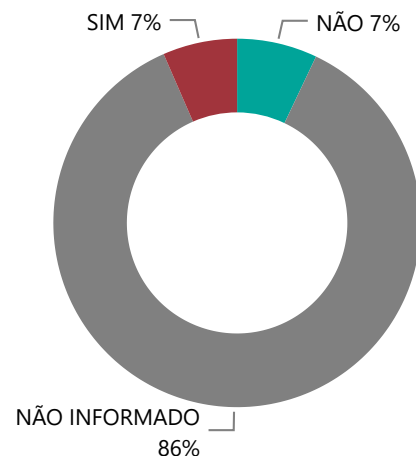
**Observação:** o "número de casos e óbitos confirmados nas últimas 24h" pode não retratar a ocorrência de novos casos no período, mas o total de casos notificados à SES/MG nas últimas 24h.

# 1 PERFIL EPIDEMIOLÓGICO DOS CASOS CONFIRMADOS DE COVID-19 QUE NÃO EVOLUÍRAM PARA ÓBITO, MG, 2020

## Quantidade de Casos por Sexo

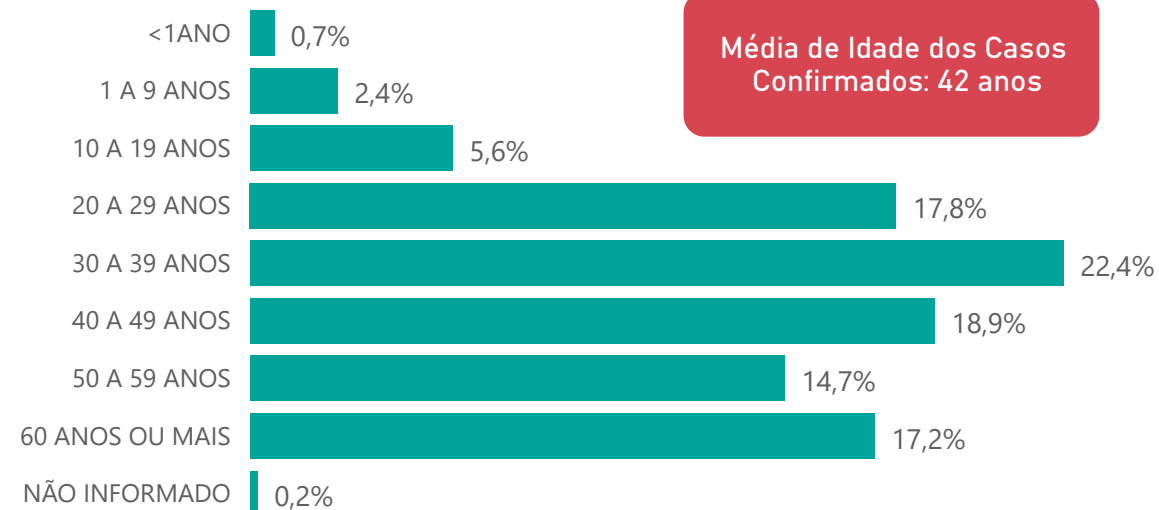


## Apresenta Fator de Risco (Comorbidade\*)

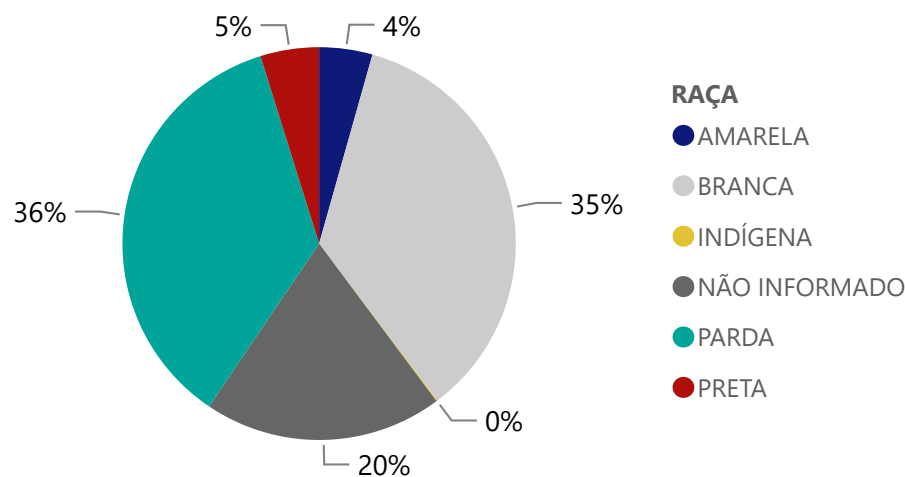


\*Dados parciais, aguardando atualização dos municípios.

## Quantidade de casos por Faixa Etária



## Notificações por Raça



## Municípios Afetados



CORONA VÍRUS



## 2

## DADOS DE HOSPITALIZAÇÃO E ISOLAMENTO DOMICILIAR DOS CASOS CONFIRMADOS DE COVID-19, MG, 2020

### Internados\*



124.260

### Isolamento Domiciliar



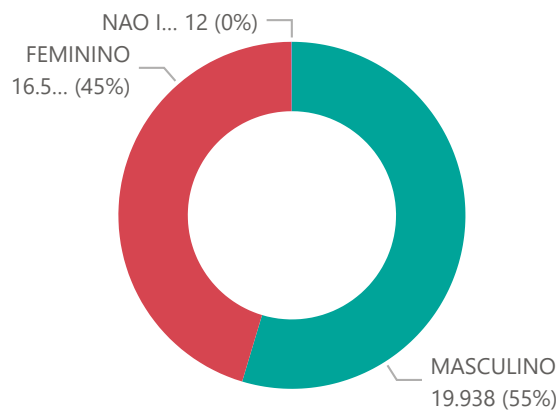
1.309.221

\*Casos confirmados de COVID-19 que precisaram de internação hospitalar na rede pública ou privada de Minas Gerais. Dados cumulativos, registrados desde o início da pandemia.

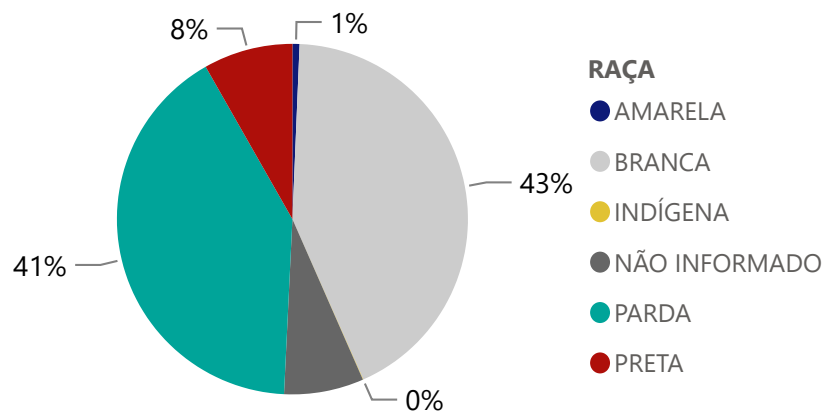
Fonte: Painel COVID-19 MG/ Sala de Situação/SubVS/SES-MG; E-SUS VE; SIVEP-Gripe. Dados parciais, sujeitos a alterações.

Fonte: Sala de Situação/SubVS/SES-MG; E-SUS VE; SIVEP-Gripe. Dados parciais, sujeitos a alterações.

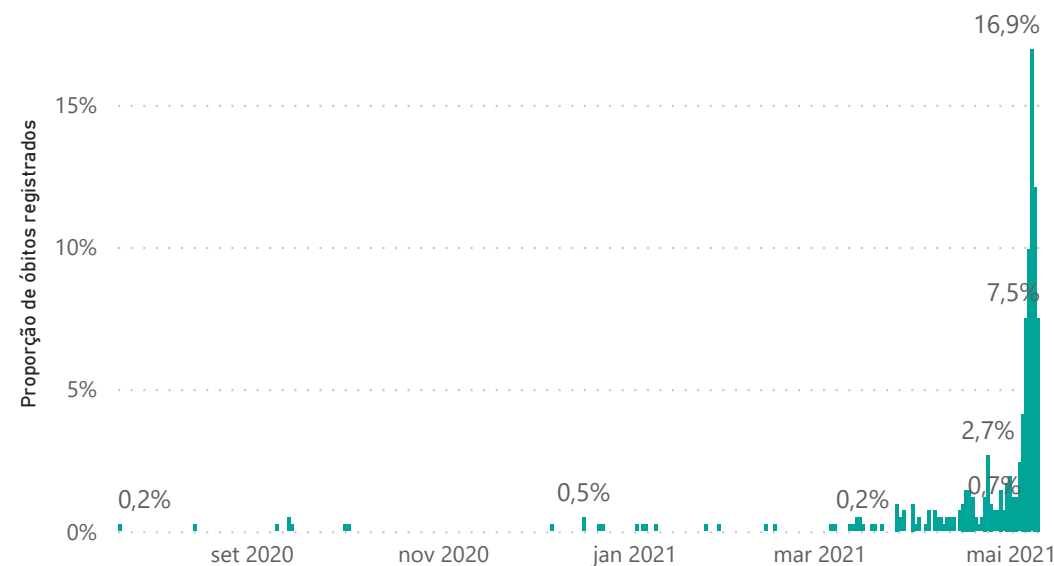
## Quantidade de Óbitos por Sexo



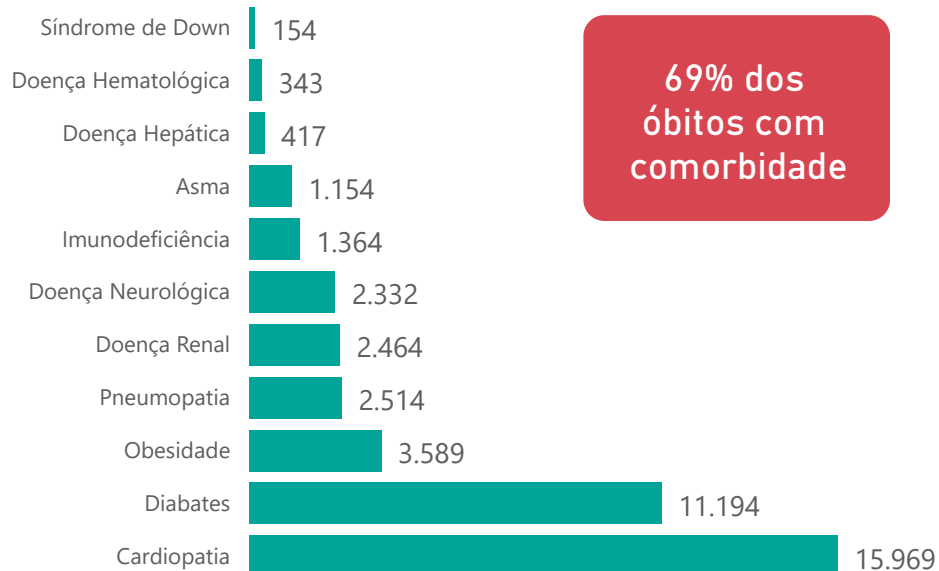
## Notificações por Raça



## Óbitos Registrados nas Últimas 24 Horas, por Data de Ocorrência



## Comorbidade\*



69% dos óbitos com comorbidade

2,5%

## Nº de Municípios com Óbitos



## Quantidade de Óbitos por Faixa Etária



Média de Idade dos Óbitos Confirmados: 69 anos

76% dos óbitos com 60 anos ou mais

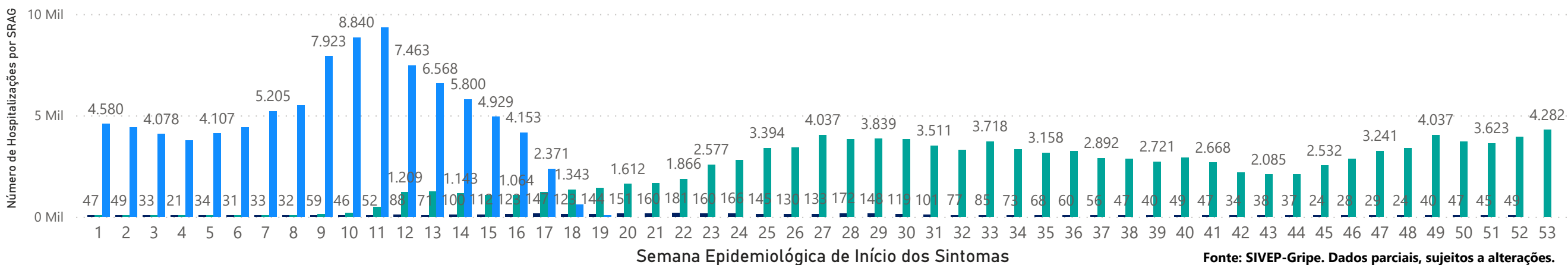
\*Os casos que evoluíram a óbito podem ter mais de uma comorbidade.

4

## HOSPITALIZAÇÕES POR SÍNDROME RESPIRATÓRIA AGUDA GRAVE (SRAG)

### NÚMERO DE HOSPITALIZAÇÕES POR SÍNDROME RESPIRATÓRIA AGUDA GRAVE (SRAG) SEGUNDO SEMANA EPIDEMIOLÓGICA (SE) DE INÍCIO DE SINTOMAS, MG, 2019 - 2021

ANO ● 2019 ● 2020 ● 2021



Fonte: SIVEP-Gripe. Dados parciais, sujeitos a alterações.

## 5 DADOS LABORATORIAIS DE COVID-19, REDE PÚBLICA-MG 2020



Fonte: GAL/FUNED. COES MINAS/COVID-19/SESMG. Dados parciais, sujeitos a alterações.

\*Não apresentaram resultado que pode ser concluído como positivo ou negativo.

6

## DADOS DE VACINAÇÃO

### TOTAL DE DOSES APLICADAS EM MG

1ª DOSE

3.884.152

2ª DOSE

1.962.388

### DOSES RECEBIDAS PELO MS



8.177.774

### DOSES ENVIADAS PARA AS URS



8.171.194

### DOSES ENVIADAS PARA OS MUNICÍPIOS



7.793.408

**DISTRIBUIÇÃO DE CASOS E ÓBITOS CONFIRMADOS DA COVID-19 SEGUNDO LOCAL DE RESIDÊNCIA, MINAS GERAIS, 2020**

Local de Residência	Casos*	Óbitos	Doses 1 Aplicadas	Doses 2 Aplicadas
ABADIA DOS DOURADOS	348	13	1480	781
ABAETE	954	23	5094	2796
ABRE CAMPO	870	14	3027	1279
ACAIACA	207	10	1264	424
ACUCENA	667	23	1921	1063
AGUA BOA	427	6	1827	1143
AGUA COMPRIDA	152	7	607	351
AGUANIL	430	8	1098	555
AGUAS FORMOSAS	817	28	2869	1885
AGUAS VERMELHAS	342	7	2067	1157
AIMORES	1.697	51	4687	3226
AIURUOCA	73	6	1355	1025
ALAGOA	391	4	678	384
ALBERTINA	186	7	599	360
ALEM PARAIBA	2.573	130	7261	3878
ALFENAS	6.184	147	14696	3171
ALFREDO VASCONCELOS	299	10	1191	658
ALMENARA	3.435	41	7056	4386
ALPERCATA	432	15	1475	882
ALPINOPOLIS	828	19	3159	1746
ALTEROSA	520	29	3212	1973
ALTO CAPARAO	343	8	1012	552
ALTO JEQUITIBA	589	9	1687	848
ALTO RIO DOCE	284	23	2687	1578
ALVARENGA	370	4	887	522
ALVINOPOLIS	529	17	3396	1969
ALVORADA DE MINAS	237	1	501	222
AMPARO DO SERRA	116	4	1257	527
ANDRADAS	2.631	79	7732	4250
ANDRELANDIA	199	7	2827	1150
ANGELANDIA	89	1	1215	615
ANTONIO CARLOS	464	8	2243	1270
ANTONIO DIAS	465	22	1847	685
ANTONIO PRADO DE MINAS	149	5	534	311
ARACAI	49	0	558	343
ARACITABA	69	8	610	370
ARACUAI	1.232	26	6852	3544
ARAGUARI	11.843	337	22793	10114
ARANTINA	128	3	813	365
ARAPONGA	337	6	1247	751
ARAPORA	1.613	22	1177	827
ARAPUA	176	2	827	547
ARAUJOS	566	6	1473	770
ARAXA	9.129	143	18974	9940
ARCEBURGO	761	18	2096	1012
ARCOS	4.231	98	8222	3973
AREADO	526	15	3021	1704
ARGIRITA	241	5	764	517
ARICANDUVA	82	0	918	350
ARINOS	474	12	3168	1419
ASTOLFO DUTRA	1.143	15	2822	1560
ATALEIA	1.023	8	3003	1459
AUGUSTO DE LIMA	211	7	973	561
BAEPENDI	1.106	12	4606	2726
BALDIM	457	9	1225	628
BAMBUJ	1.110	17	5876	2718
BANDEIRA	443	9	988	521
BANDEIRA DO SUL	243	7	1176	572
BARAO DE COCAIS	3.142	52	5333	2320
BARAO DE MONTE ALTO	182	8	1401	749
BARBACENA	5.527	195	30232	17909
BARRA LONGA	238	8	1503	845
BARROSO	1.191	27	4257	2399
BELA VISTA DE MINAS	671	19	1451	794
BELMIRO BRAGA	149	3	694	402
BELO HORIZONTE	183.520	4.579	596449	261626
BELO ORIENTE	2.315	57	4337	2077
BELO VALE	576	10	2183	937
BERILO	127	1	4226	954
BERIZAL	105	1	1018	478
BERTOPOLIS	267	0	1288	878
BETIM	24.524	920	57306	24933
BIAS FORTES	97	2	1295	519
BICAS	1.057	32	3540	1968
BIQUINHAS	102	1	731	423
BOA ESPERANCA	2.888	82	8553	3687
BOCAINA DE MINAS	143	5	1059	537
BOCAIUVA	1.767	43	6590	3367
BOM DESPACHO	2.842	64	8395	5110
BOM JARDIM DE MINAS	375	1	1713	876
BOM JESUS DA PENHA	327	8	968	580
BOM JESUS DO AMPARO	176	6	1525	560
BOM JESUS DO GALHO	516	24	3130	1205
BOM REPOUSO	689	17	1952	1037
BOM SUCESSO	558	5	4250	2157
BONFIM	331	14	2487	1173
BONFINOPOLIS DE MINAS	365	11	1195	802
BONITO DE MINAS	43	0	2242	892
BONDA DA MATA	1.086	35	4163	2156
BOTELHOS	1.198	16	3331	1625
BOTUMIRIM	183	3	901	493
BRAS PIRES	171	6	987	656
BRASILÂNDIA DE MINAS	938	12	2007	1035
BRASILIA DE MINAS	830	7	5623	3118
BRAUNAS	185	7	1215	602
BRAZOPOLIS	646	28	2909	1619
BRUMADINHO	2.861	69	8362	3584
BUENO BRANDAO	542	19	2539	1435
BUENOPOLIS	295	10	1580	1172
BUGRE	339	12	1096	470
BURITIS	1.366	28	3562	1214
BURITIZEIRO	935	28	3823	2017
CABECEIRA GRANDE	283	4	968	657
CABO VERDE	359	5	2512	1203
CACHOEIRA DA PRATA	222	4	778	497
CACHOEIRA DE MINAS	529	8	2421	1322
CACHOEIRA DE PAJEU	285	8	1328	787
CACHOEIRA DOURADA	133	2	564	369
CAETANOPOLIS	770	7	1840	947
CAETE	1.539	41	7744	3333
CAIANA	116	7	896	470
CAJURI	312	2	1034	577
CALDAS	602	22	2590	1941
CAMACHO	48	1	659	383
CAMANDUCAIA	2.444	51	3477	1985
CAMBUI	2.640	37	6063	3152
CAMBUQUIRA	437	16	2915	1594
CAMPANARIO	181	3	794	313
CAMPANHA	1.146	24	3041	1701
CAMPESTRE	902	23	4235	2176
CAMPINA VERDE	881	24	4199	2154
CAMPO AZUL	206	0	787	434
CAMPO BELO	4.480	119	10615	6526
CAMPO DO MEIO	621	14	2087	1277
CAMPO FLORIDO	601	4	1158	635
CAMPOS ALTOS	755	15	2268	1177
CAMPOS GERAIS	1.052	23	4991	3156
CANA VERDE	380	5	1387	802
CANAA	208	1	1057	669
CANAPOLIS	785	17	1360	828
CANDEIAS	485	11	3648	1328
CANTAGALO	137	1	913	468
CAPARAO	308	4	732	446
CAPELA NOVA	114	3	949	590
CAPELINHA	1.590	22	6141	2898
CAPETINGA	602	14	1482	925
CAPIM BRANCO	564	12	2968	398
CAPINOPOLIS	1.654	34	2560	1944
CAPTAAO ANDRADE	287	17	1039	464
CAPTAAO ENEAS	711	13	1610	824
CAPTOLIO	679	26	1856	1061
CAPUTIRA	637	12	1718	1010

Local de Residência	Casos*	Óbitos	Doses 1 Aplicadas	Doses 2 Aplicadas
CARAI	866	14	3573	1437
CARANAIBA	93	4	655	404
CARANDAI	1.236	31	4785	2475
CARANGOLA	2.649	71	7178	4075
CARATINGA	7.422	217	16180	9234
CARBONITA	139	1	1540	834
CAREACU	376	7	1416	735
CARLOS CHAGAS	2.102	24	3969	2127
CARMESIA	78	0	754	514
CARMO DA CACHOEIRA	237	7	2147	1107
CARMO DA MATA	471	5	2306	1407
CARMO DE MINAS	659	13	2236	1181
CARMO DO CAJURU	688	24	4042	1822
CARMO DO PARANAIBA	2.058	73	6712	2916
CARMO DO RIO CLARO	864	32	4185	2369
CARMOPOLIS DE MINAS	1.444	29	3402	1748
CARNEIRINHO	693	20	1678	719
CARRANCAS	144	5	994	552
CARVALHOPOLIS	163	3	894	540
CARVALHOS	161	0	1108	621
CASA GRANDE	55	3	474	302
CASCALHO RICO	65	3	685	457
CASSIA	810	22	3967	2139
CATAGUASES	5.151	163	15611	7791
CATAS ALTAS	446	11	910	510
CATAS ALTAS DA NORUEGA	65	4	587	445
CATUJI	448	3	852	435
CATUTI	174	3	1188	496
CAXAMBU	946	21	4654	2708
CEDRO DO ABAETE	12	0	385	255
CENTRAL DE MINAS	555	25	1367	918
CENTRALINA	668	26	1900	1187
CHACARA	190	8	842	445
CHALE	523	9	1305	708
CHAPADA DO NORTE	123	3	3226	1107
CHAPADA GAUCHA	540	6	2196	1361
CHIADOR	279	7	441	131
CIPIOTANEA	300	15	1327	913
CLARAVAL	328	1	996	489
CLARO DOS POCOES	280	5	1585	883
CLAUDIO	2.903	46	4217	1788
COIMBRA	371	6	1560	1000
COLUNA	302	6	1954	969
COMENDADOR GOMES	288	3	577	344
COMERCINHO	214	5	1513	879
CONCEICAO DA APARECIDA	352	9	2235	1138
CONCEICAO DA BARRA DE MINAS	122	2	869	485
CONCEICAO DAS ALAGOAS	3.174	107	3502	1766
CONCEICAO DAS PEDRAS	128	2	632	355
CONCEICAO DE IPANEMA	263	2	896	486
CONCEICAO DO MATO DENTRO	2.516	31	3781	1767
CONCEICAO DO PARA	237	7	953	579
CONCEICAO DO RIO VERDE	548	11	2547	1424
CONCEICAO DOS OUBOS	679	23	1987	1012
CONEGO MARINHO	94	2	1327	762
CONFINS	404	8	1452	671
CONGONHAL	758	20	2431	1385
CONGONHAS	6.187	75	9400	5154
CONGONHAS DO NORTE	94	2	968	559
CONQUISTA	385	8	1336	762
CONSELHEIRO LAFAIETE	10.424	190	18694	12468
CONSELHEIRO PENNA	1.261	20	3967	2107
CONSOLACAO	43	3	402	241
CONTAGEM	31.055	1.358	98468	49537
COQUEIRAL	484	14	2022	1071
CORACAO DE JESUS	527	15	3833	2178
CORDISBURGO	300	9	1575	1001
CORDISLANDIA	102	2	728	416
CORINTO	956	34	4538	2047
COROACI	376	7	1951	1084
COROMANDEL	1.677	86	5895	3093
CORONEL FABRICIANO	11.597	274	14815	9543
CORONEL MURTA	164	2	1720	893
CORONEL PACHECO	183	9	717	428
CORONEL XAVIER CHAVES	200	4	791	440
CORREGO DANTA	129	4	836	531
CORREGO DO BOM JESUS	313	7	1100	634
CORREGO FUNDO	460	5	1021	421
CORREGO NOVO	229	10	599	329
COUTO DE MAGALHAES DE MINAS	68	2	899	548
CRISOLITA	165	3	943	357
CRISTAIS	701	16	2270	1384
CRISTALIA	168	1	876	399
CRISTIANO OTONI	340	11	943	510
CRISTINA	364	5	1790	1101
CRUCILÂNDIA	235	3	1493	864
CRUZEIRO DA FORTALEZA	186	6	752	432
CRUZILIA	753	19	3291	2001
CUPARAQUE	377	5	895	435
CURRAL DE DENTRO	484	9	1217	600
CURVELO	3.633	192	16544	8015
DATAS	306	11	750	402
DELFIN MOREIRA	358	20	1303	679
DELFINOPOLIS	169	3	1347	777
DELTA	916	21	842	588
DESCOBERTO	355	6	1094	670
DESTERRO DE ENTRE RIOS	274	8	1826	1034
DESTERRO DO MELO	94	1	775	486
DIAMANTINA	2.041	28	9850	5432
DIOGO DE VASCONCELOS	91	0	967	558
DIONISIO	307	10	1755	1174
DIVINESIA	221	8	899	388
DIVINO	1.030	23	4139	1787
DIVINO DAS LARANJEIRAS	263	7	1088	662
DIVINOLÂNDIA DE MINAS	223	6	1345	683
DIVINOPOLIS	11.582	363	44631	20205
DIVISA ALEGRE	251	8	917	579
DIVISA NOVA	387	11	1281	678
DIVISOPOLIS	335	5	1409	1028
DOM BOSCO	208	7	733	494
DOM CAVATI	437	15	1395	791
DOM JOAQUIM	549	4	1060	590
DOM SILVERIO	316	12	1203	670
DOM VICOSO	145	2	722	399
DONA EUSEBIA	682	7	1205	648
DORES DE CAMPOS	940	27	2039	1127
DORES DE GUANHAES	212	7	1316	

**DISTRIBUIÇÃO DE CASOS E ÓBITOS CONFIRMADOS DA COVID-19 SEGUNDO LOCAL DE RESIDÊNCIA, MINAS GERAIS, 2020**

Local de Residência	Casos*	Óbitos	Doses 1 Aplicadas	Doses 2 Aplicadas	Local de Residência	Casos*	Óbitos	Doses 1 Aplicadas	Doses 2 Aplicadas	Local de Residência	Casos*	Óbitos	Doses 1 Aplicadas	Doses 2 Aplicadas
LAGOA DOURADA	597	11	2004	974	PEDRA BONITA	294	6	848	477	SAO FRANCISCO	1.057	26	10338	2980
LAGOA FORMOSA	1.664	53	3279	2722	PEDRA DO ANTA	109	0	933	541	SAO FRANCISCO DE PAULA	280	4	1369	751
LAGOA GRANDE	719	29	1485	853	PEDRA DO INDAIA	147	6	874	485	SAO FRANCISCO DE SALES	363	16	1054	575
LAGOA SANTA	4.621	98	10813	6106	PEDRA DOURADA	141	1	468	249	SAO FRANCISCO DO GLORIA	274	5	915	572
LAJINHA	2.104	34	3378	1563	PEDRALVA	222	8	2570	1295	SAO GERALDO	664	17	1871	1108
LAMBARI	1.160	26	3910	2024	PEDRAS DE MARIA DA CRUZ	189	5	1710	601	SAO GERALDO DA PIEDADE	239	11	873	395
LAMIM	53	2	879	408	PEDRINOPOLIS	334	7	786	435	SAO GERALDO DO BAIXO	129	5	580	354
LARANJAL	448	14	1618	950	PEDRO LEOPOLDO	4.073	116	10409	5971	SAO GONCALO DO ABAETE	284	11	1213	703
LASSANCE	256	2	1188	460	PEDRO TEIXEIRA	25	0	431	233	SAO GONCALO DO PARA	344	13	1959	1109
LAVRAS	3.979	95	20419	10774	PEQUERI	111	3	724	400	SAO GONCALO DO RIO ABAIXO	1.088	23	2386	1262
LEANDRO FERREIRA	112	5	722	458	PEQUI	240	6	889	517	SAO GONCALO DO RIO PRETO	143	3	719	458
LEME DO PRADO	143	3	861	464	PERDIGAO	638	10	1454	756	SAO GONCALO DO SAPUCAI	1.048	25	3576	1944
LEOPOLDINA	3.500	88	11323	5684	PERDIZES	984	17	2187	1211	SAO GOTARDO	2.409	61	5213	2478
LIBERDADE	151	6	1297	689	PERDOES	1.250	21	4571	2278	SAO JOAO BATISTA DO GLORIA	757	19	1673	908
LIMA DUARTE	616	42	3811	2089	PERQUITO	537	18	1167	680	SAO JOAO DA LAGOA	123	1	907	448
LIMEIRA DO OESTE	575	13	1264	765	PESCADOR	341	6	905	580	SAO JOAO DA MATA	225	9	627	289
LONTRA	402	5	1473	915	PIAU	106	9	788	411	SAO JOAO DA PONTE	470	15	5586	2050
LUISBURGO	263	13	884	542	PIEDADE DE CARATINGA	482	19	1944	679	SAO JOAO DAS MISSOES	338	6	5974	5529
LUISLANDIA	113	2	1108	543	PIEDADE DE PONTE NOVA	167	5	835	574	SAO JOAO DEL REI	5.267	131	17886	10454
LUMINARIAS	79	7	1080	602	PIEDADE DO RIO GRANDE	210	7	1265	673	SAO JOAO DO MANHUACU	563	24	1502	764
LUZ	501	21	4023	1963	PIEDADE DOS GERAIS	78	5	1185	652	SAO JOAO DO MANTENINHA	648	9	1099	630
MACHACALIS	529	9	1466	916	PIMENTA	368	9	1744	883	SAO JOAO DO ORIENTE	659	17	1516	921
MACHADO	2.334	37	7216	3970	PINGO-D'AGUA	226	6	894	646	SAO JOAO DO PACUI	37	0	744	405
MADRE DE DEUS DE MINAS	348	4	953	484	PINTOPOLIS	66	3	1560	586	SAO JOAO DO PARAISO	1.421	16	3843	2150
MALACACHETA	890	14	3249	1158	PIRACEMA	108	9	1574	778	SAO JOAO EVANGELISTA	649	6	3065	1777
MAMONAS	264	5	1263	682	PIRAJUBA	459	18	873	397	SAO JOAO NEPOMUCENO	1.498	23	5718	2902
MANGA	1.183	13	4462	1552	PIRANGA	322	22	4299	1810	SAO JOAQUIM DE BICAS	1.340	82	4189	1990
MANHUACU	5.006	149	14059	6642	PIRANGUCU	270	9	1284	731	SAO JOSE DA BARRA	384	8	887	579
MANHUMIRIM	1.358	29	4377	2194	PIRANGUINHO	663	37	1632	884	SAO JOSE DA LAPA	1.925	32	3571	1672
MANTENA	2.756	73	5216	2891	PIRAPETINGA	1.910	20	2101	1074	SAO JOSE DA SAFIRA	347	7	553	280
MAR DE ESPANHA	941	25	2454	1194	PIRAPORA	3.729	52	9512	4507	SAO JOSE DA VARGINHA	145	1	853	427
MARAVILHAS	388	3	1070	637	PIRAUBA	1.296	20	2539	1135	SAO JOSE DO ALEGRE	124	4	845	459
MARIA DA FE	715	31	2839	1596	PITANGUI	1.614	72	4544	2322	SAO JOSE DO DIVINO	272	3	678	384
MARIANA	7.137	74	7406	1839	PIUMHI	2.278	55	4683	1416	SAO JOSE DO GOIABAL	308	9	1161	647
MARILAC	270	8	810	468	PLANURA	985	24	1602	746	SAO JOSE DO JACURI	180	1	1198	711
MARIO CAMPOS	790	33	2175	951	POCO FUNDO	624	6	4084	2022	SAO JOSE DO MANTIMENTO	156	2	565	354
MARIPA DE MINAS	255	6	806	486	POCOS DE CALDAS	8.234	280	35946	20040	SAO LOURENCO	3.763	82	9700	6643
MARLIERIA	281	14	923	439	POCRANE	380	7	2095	1187	SAO MIGUEL DO ANTA	308	12	1530	935
MARMELOPOLIS	58	1	555	304	POMPEU	2.208	26	4760	2527	SAO PEDRO DA UNIAO	248	7	1249	604
MARTINHO CAMPOS	794	22	2974	1384	PONTE NOVA	5.460	158	12503	7296	SAO PEDRO DO SUACUI	191	2	1098	753
MARTINS SOARES	151	9	1037	1011	PONTO CHIQUE	213	11	847	339	SAO PEDRO DOS FERROS	353	9	1397	1031
MATA VERDE	463	8	1254	708	PONTO DOS VOLANTES	273	14	2134	1208	SAO ROMAO	174	5	1577	662
MATERLANDIA	137	1	1595	524	PORTEIRINHA	1.664	45	6568	2991	SAO ROQUE DE MINAS	436	6	1208	673
MATEUS LEME	1.907	57	5380	3100	PORTO FIRME	547	10	2359	1342	SAO SEBASTIAO DA BELA VISTA	340	9	845	514
MATHIAS LOBATO	273	6	574	328	POTE	772	17	2695	1250	SAO SEBASTIAO DA VARGEM ALEGRE	203	2	667	391
MATIAS BARBOSA	1.457	31	2946	1639	POUSO ALEGRE	15.150	303	29356	16152	SAO SEBASTIAO DO ANTA	387	9	955	585
MATIAS CARDOSO	212	8	1711	882	POUSO ALTO	653	21	1635	909	SAO SEBASTIAO DO MARANHÃO	309	0	1624	920
MATIPO	884	22	2598	1210	PRADOS	553	12	1375	930	SAO SEBASTIAO DO OESTE	303	5	1093	589
MATO VERDE	688	11	2263	863	PRATA	1.954	80	4941	2811	SAO SEBASTIAO DO PARAISO	3.720	169	15080	7194
MATOZINHOS	2.480	63	5677	3144	PRATAPOLIS	368	18	2036	1204	SAO SEBASTIAO DO RIO PRETO	107	2	445	301
MATUTINA	143	5	1140	1041	PRATINHA	167	2	783	417	SAO SEBASTIAO DO RIO VERDE	240	4	534	311
MEDEIRÓS	157	2	596	345	PRESIDENTE BERNARDES	122	8	1341	826	SAO THOME DAS LETRAS	119	1	1019	393
MEDINA	856	19	4081	2357	PRESIDENTE JUSCELINO	87	2	1103	456	SAO TIAGO	286	9	2291	1227
MENDES PIMENTEL	617	8	1392	774	PRESIDENTE KUBITSCHKE	136	2	797	305	SAO TOMAS DE AQUINO	267	17	1682	950
MERCES	454	11	2313	1370	PRESIDENTE OLEGARIO	667	24	3084	1471	SAO VICENTE DE MINAS	137	4	1542	871
MESQUITA	367	3	1323	647	PRUDENTE DE MORAIS	235	6	1322	648	SAPUCAI-MIRIM	242	3	1068	591
MINAS NOVAS	565	20	5209	2147	QUARTEL GERAL	100	2	516	246	SARDOA	371	8	1027	599
MINDURI	97	2	664	419	QUELUZITO	78	4	575	300	SARZEDO	1.559	64	4446	2462
MIRABELA	450	10	2266	1272	RAPOSOS	1.735	30	2571	973	SEM-PEIXE	101	3	830	558
MIRADOURO	529	6	1919	963	RAUL SOARES	1.919	49	5364	2999	SENADOR AMARAL	462	6	841	411
MIRAI	761	7	2538	1073	RECREIO	396	9	2542	1502	SENADOR CORTES	115	1	448	243
MIRAVANIA	10	0	807	421	REDUTO	294	4	1131	622	SENADOR FIRMINO	328	6	1936	1087
MOEDA	272	9	1359	618	RESENDE COSTA	315	5	2613	1334	SENADOR JOSE BENTO	136	5	533	290
MOEMA	715	10	1408	892	RESPLENDOR	1.573	36	3664	2222	SENADOR MODESTINO GONCALVES	114	7	787	510
MONJOLOS	41	1	514	297	RESSAQUINHA	200	6	1227	520	SENHORA DE OLIVEIRA	177	5	1214	691
MONSENHOR PAULO	177	4	1558	947	RIACHINHO	301	5	1277	714	SENHORA DO PORTO	56	1	792	407
MONTALVANIA	815	15	2676	1550	RIACHO DOS MACHADOS	308	5	1176	757	SENHORA DOS REMEDIOS	202	12	2109	1096
MONTE ALEGRE DE MINAS	1.225	28	4284	2376	RIBEIRAO DAS NEVES	13.440	496	31433	13328	SERICITA	354	1	1195	601
MONTE AZUL	1.110	23	4747	2478	RIBEIRAO VERMELHO	242	7	843	467	SERITINGA	62	1	481	289
MONTE BELO	623	20	2775	1234	RIO ACIMA	885	24	1002	687	SERRA AZUL DE MINAS	86	0	453	125
MONTE CARMELO	3.711	150	8413	4165	RIO CASCA	892	33	2917	1514	SERRA DA SAUDADE	44	0	246	162
MONTE FORMOSO	134	3	779	499	RIO DO PRADO	241	3	1005	628	SERRA DO SALITRE	981	24	1846	807
MONTE SANTO DE MINAS	842	38	3754	2352	RIO DOCE	262	8	1375	417	SERRA DOS AIMORES	422	10	1350	818
MONTE SIAO	1.936	28	3985	1869	RIO ESPERA	178	8	1559	818	SERRANIA	271	6	1604	874
MONTES CLAROS	32.154	756	62958	37486	RIO MANSO	328	10	1366	753	SERRANOPOLIS DE MINAS	149	2	985	487
MONTEZUMA	111	3	1208	555	RIO NOVO	377	14	1902	1101	SERRANOS	25	0	432	267
MORADA NOVA DE MINAS	393	5	1772	1007	RIO PARANAIBA	1.346	20	2440	1838	SERRO	954	15	3849	2066
MORRO DA GARÇA	94	9	380	207	RIO PARDO DE MINAS	985	5	6454	1441	SETE LAGOAS	17.599	361	41652	19009
MORRO DO PILAR	148	4	817	373	RIO PIRACICABA	1.296	24	3990	1530	SETUBINHA	161	3	1273	560
MUNHOZ	431	7	974	520	RIO POMBA	1.075	20	3591	1972	SILVEIRANIA	66	2	566	296
MURIAE	9.944	189	22615	12205	RIO PRETO	307	2	1245	751	SILVIANOPOLIS	203	8	1217	837
MUTUM	1.284	25	4852	2669	RIO VERMELHO	141	2	2146	945	SIMAO PEREIRA	231	10	759	413
MUZAMBINHO	1.031	18	4812	2616	RITAPOLIS	160	10	1154	514	SIMONESIA	717	24	2672	1422
NACIP RAYDAN	149	7	638	286	ROCHEDO DE MINAS	203	4	498	289	SOBRALIA	234	10	1041	509
NANUQUE	3.373	108	7303	2978	RODEIRO	791	13	1088	629	SOLEDADE DE MINAS	268	2	1063	609
NAQUE	498	17	917	352	ROMARIA	312	7	690	386	TABULEIRO	247	9	1164	489
NATALANDIA	108	2	639	346	ROSARIO DA LIMEIRA	183	3	1045	482	TAIOBEIRAS	2.318	25	4680	2616
NATERCIA	232	5	1385	594	RUBELITA	77	1	1519	648	TAPARUBA	258	7	863	427
NAZARENO	234	7	1778	967	RUBIM	644	17	1916	1287	TAPIRA	238	1	844	291
NEPOMUCENO	1.204	21	5355	2771	SABARA	4.288	151	18737	8666	TAPIRAI	57	0	446	274
NINHEIRA	244	4	1632	907	SABINOPOLIS	452	11	3475	1508	TAQUARACU DE MINAS	186	8	793	470
NOVA BELEM	359	10	664	240	SACRAMENTO	1.801	40	4647	2657	TARUMIRIM	461	21	2961	1922
NOVA ERA	1.400	38	3648	1909	SALINAS	2.268	27	9768						