

BOLETIM ESPECIAL

MACRORREGIÃO NORDESTE

SRS TEÓFILO OTONI E GRS PEDRA AZUL

Número 10

CORONA VÍRUS



SAÚDE



MINAS
GERAIS

GOVERNO
DIFERENTE.
ESTADO
EFICIENTE.

Governador do Estado de Minas Gerais

Romeu Zema Neto

Secretário de Estado de Saúde de Minas Gerais

Fabio Baccheretti Vitor

Secretário de Estado Adjunto

André Luiz Moreira dos Anjos

Chefia de Gabinete

Luiza Hermeto Coutinho Campos

Assessora de Comunicação Social

Aguardando publicação

Subsecretaria de Políticas e Ações de Saúde

Naila Marcela Nery Ferrari

Subsecretaria de Regulação do Acesso a Serviços e Insumos de Saúde

Juliana Ávila Teixeira

Subsecretaria de Inovação e Logística em Saúde

André de Andrade Ranieri

Subsecretaria de Gestão Regional

Darlan Venâncio Thomaz Pereira

Subsecretaria de Vigilância em Saúde

Dario Brock Ramalho

Dirigente da Regional de Saúde

Ivan José Santana Figueira – SRS Teófilo Otoni

Marcelo Barbosa Alves – GRS Pedra Azul

Equipe das Regionais de Saúde

Átila de Oliveira Caetano

Bruno Oliveira Souza e Silva

Davidson Rodrigues Castro

Evangélica Moreira de Aguiar

Flavia Lilian Rocha Ferreira

Poliana Ferreira Marçal

Thalles Miguel Procópio Soares Bento



Apresentação

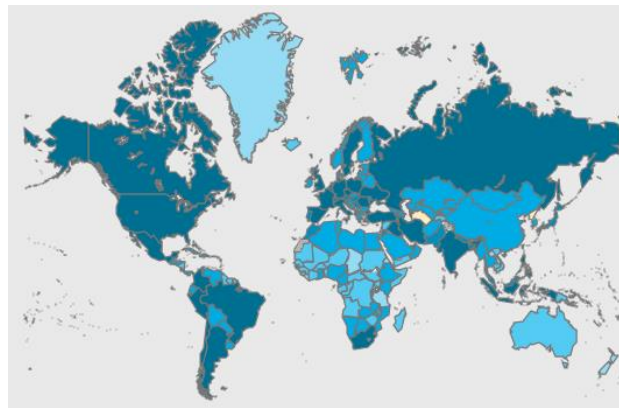
Este boletim tem como objetivo descrever os aspectos epidemiológicos e assistenciais relacionados aos casos de COVID-19 na macrorregião de saúde nordeste que compreende a Superintendência Regional de Saúde de Teófilo Otoni e Gerência Regional de Saúde de Pedra Azul e orientar as ações de vigilância, prevenção e controle.

1. SITUAÇÃO DA COVID-19 NO MUNDO, BRASIL E MINAS GERAIS

1.1 Cenário da COVID-19 no mundo

Segundo a Organização Mundial de Saúde, até o dia 24 de Junho de 2021, foram confirmados 178.837.204 casos de COVID-19 no mundo, com 3.880.450 mortes.

TOTAL DE CASOS CONFIRMADOS	ÓBITOS CONFIRMADOS	LETALIDADE (%)
178.837.204	3.880.450	2,2



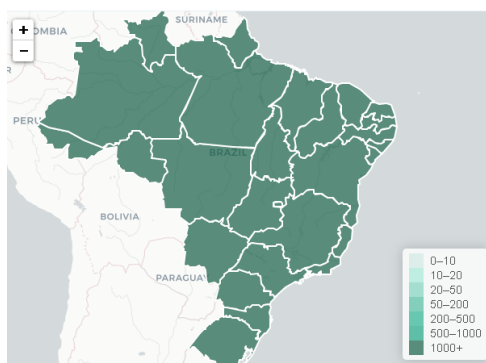
Fonte: Organização Mundial da Saúde, disponível em <<https://covid19.who.int/>>. Acesso em 24/06/2021.

1.2 Cenário da COVID-19 no Brasil

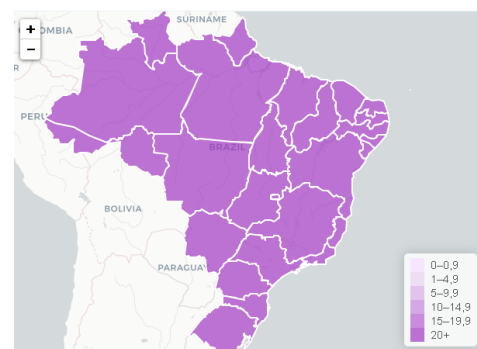
Segundo o Ministério da Saúde, até o dia 09 de Junho de 2021, foram confirmados 18.169.881 casos de COVID-19 no Brasil, sendo que 16.483.635 já estão recuperados e 507.109 pessoas evoluíram para o óbito, uma letalidade de 2,8%.

TOTAL DE CASOS CONFIRMADOS	CASOS EM ACOMPANHAMENTO	CASOS RECUPERADOS	ÓBITOS CONFIRMADOS	LETALIDADE (%)
18.169.881	1.179.137	16.483.635	507.109	2,8

Coefficiente de Incidência de COVID-19 por UF de notificação



Coefficiente de Mortalidade por COVID-19 por UF de notificação



Fonte: Ministério da Saúde, disponível em <<https://covid.saude.gov.br/>>. Acesso em 24/06/2021.

1.3 Cenário da COVID-19 em Minas Gerais

TOTAL DE CASOS CONFIRMADOS	CASOS EM ACOMPANHAMENTO	CASOS RECUPERADOS	ÓBITOS CONFIRMADOS	LETALIDADE (%)
1.757.649	86.213	1.626.400	45.036	2,6

Fonte: BI interno, disponível em <<http://painel.saude.mg.gov.br/>>. Acesso em 24/06/2021.

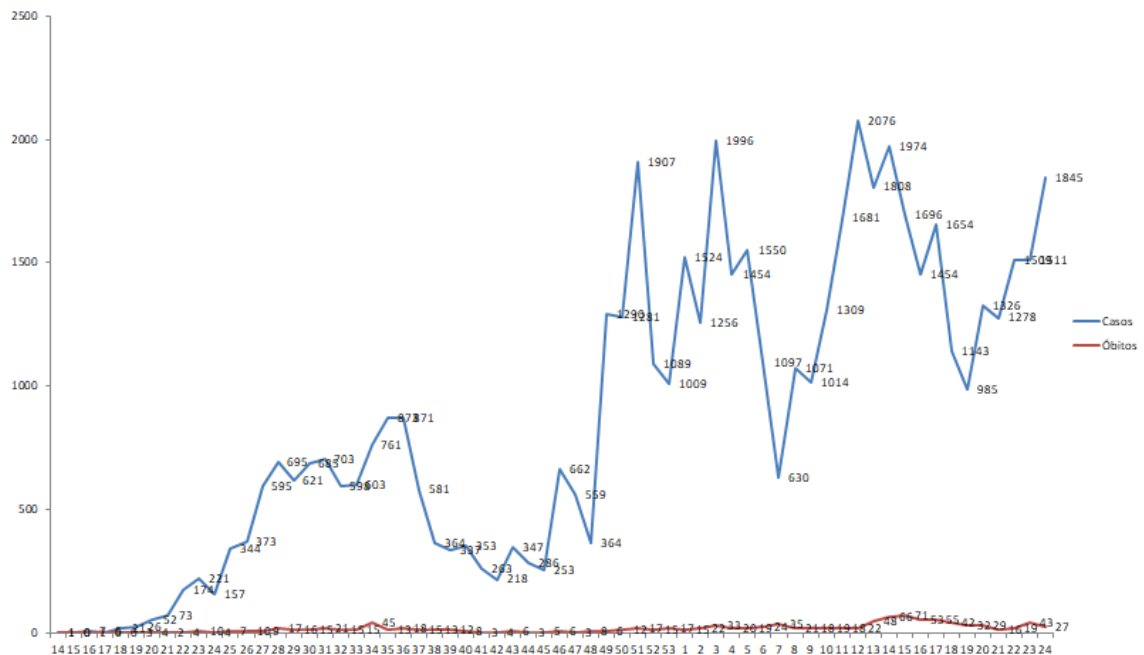
2. CENÁRIO DA MACRORREGIÃO NORDESTE

2.1 Situação atual

TOTAL DE CASOS CONFIRMADOS	CASOS EM ACOMPANHAMENTO	CASOS RECUPERADOS	ÓBITOS CONFIRMADOS	LETALIDADE (%)
54.901	1.560	52.179	1.162	2,1

Fonte: CSV Pannel, disponível em <<http://coronavirus.saude.mg.gov.br/painel>>. Acesso em 24/06/2021.

2.2 Distribuição de casos e óbitos confirmados da COVID-19, segundo município de residência, macrorregião Nordeste, Minas Gerais, 2021.



Fonte: CSV Pannel, disponível em <<http://coronavirus.saude.mg.gov.br/painel>>. Acesso em 24/06/2021.

2.3 Distribuição de casos confirmados, recuperados e óbitos, casos ativos, incidência e letalidade por COVID-19 por semana epidemiológica de notificação, macrorregião Nordeste, Minas Gerais, 2020/2021.

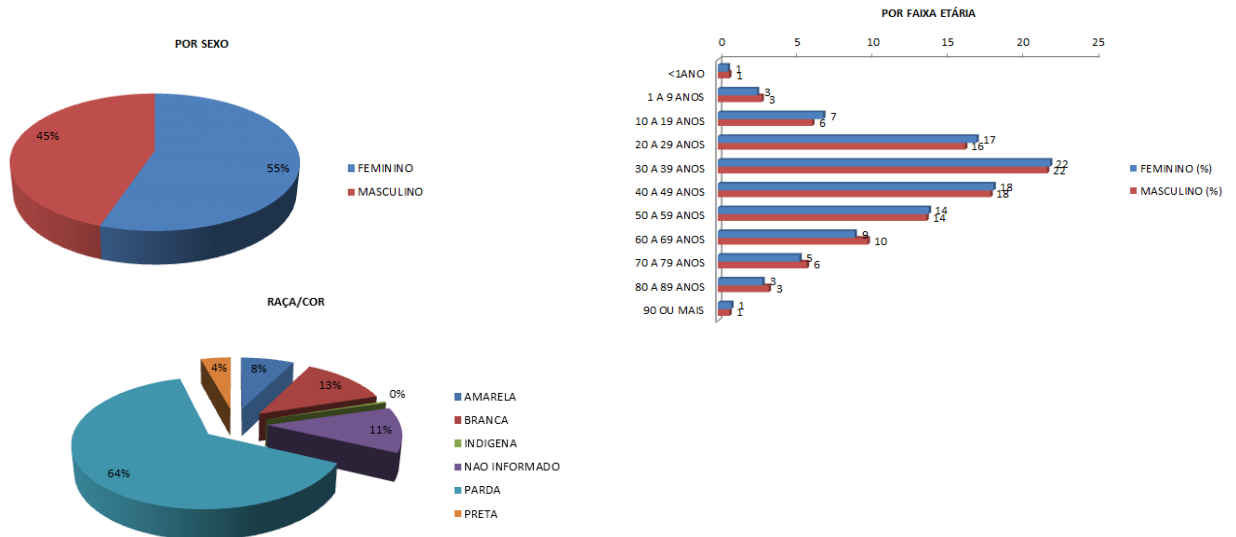
MUNICÍPIO DE RESIDÊNCIA	POPULAÇÃO	TOTAL DE CASOS	ÓBITOS	RECUPERADOS	CASOS ATIVOS	INCIDÊNCIA (/100 mil hab)	LETALIDADE (%)
AGUAS VERMELHAS	13.539	422	7	392	23	3116,92	1,7
ALMENARA	41.896	3789	45	3681	63	9043,82	1,2
BANDEIRA	4.795	454	9	445	0	9468,20	2,0
CACHOEIRA DE PAJEU	9.412	496	10	479	7	5269,87	2,0
COMERCINHO	6.929	250	6	233	11	3608,02	2,4
DIVISA ALEGRE	6.786	347	10	275	62	5113,47	2,9
DIVISOPOLIS	11.019	454	5	387	62	4120,16	1,1
FELISBURGO	7.457	494	12	447	35	6624,65	2,4
ITAOBIM	21.062	1578	40	1451	87	7492,17	2,5
ITINGA	14.990	273	13	238	22	1821,21	4,8
JACINTO	12.326	985	18	957	10	7991,24	1,8
JEQUITINHONHA	25.391	1431	15	1384	32	5635,86	1,0
JOAIMA	15.432	1120	30	1010	80	7257,65	2,7
JORDANIA	10.812	926	13	902	11	8564,56	1,4
MATA VERDE	8.586	534	8	520	6	6219,43	1,5
MEDINA	20.820	1026	21	984	21	4927,95	2,0
MONTE FORMOSO	4.906	358	5	323	30	7297,19	1,4
PALMOPOLIS	5.507	372	11	347	14	6755,04	3,0
PEDRA AZUL	24.324	1353	33	1294	26	5562,41	2,4
PONTO DOS VOLANTES	12.121	401	15	334	52	3308,31	3,7
RIO DO PRADO	5.150	318	3	297	18	6174,76	0,9
RUBIM	10.241	901	21	789	91	8797,97	2,3
SALTO DA DIVISA	7.009	424	18	403	3	6049,37	4,2
SANTA MARIA DO SALTO	5.232	605	18	567	20	11563,46	3,0
SANTO ANTONIO DO JACINTO	11.640	741	15	720	6	6365,98	2,0
TOTAL	317.382	20.052	401	18.859	792	6317,94	2,0

MUNICÍPIO DE RESIDÊNCIA	POPULAÇÃO	TOTAL DE CASOS	ÓBITOS	RECUPERADOS	CASOS ATIVOS	INCIDÊNCIA (/100 mil hab)	LETALIDADE (%)
AGUAS FORMOSAS	19207	903	31	833	39	4701,41	3,4
ANGELANDIA	8520	122	1	100	21	1431,92	0,8
ATALEIA	12868	1085	8	1052	25	8431,77	0,7
BERTOPOLIS	4604	368	0	297	71	7993,05	0,0
CAMPANARIO	3721	221	4	208	9	5939,26	1,8
CARAI	23685	986	16	966	4	4162,97	1,6
CARLOS CHAGAS	18837	2290	37	2240	13	12156,93	1,6
CATUJI	6311	507	4	495	8	8033,59	0,8
CRISOLITA	6704	235	3	214	18	3505,37	1,3
FRANCISCOPOLIS	5391	229	3	211	15	4247,82	1,3
FREI GASPAR	5880	536	10	442	84	9115,65	1,9
FRONTEIRA DOS VALES	4581	287	10	269	8	6265,01	3,5
ITAÍPE	12760	360	5	340	15	2821,32	1,4
ITAMBACURI	23211	812	25	726	61	3498,34	3,1
LADAINHA	18111	314	6	299	9	1733,75	1,9
MACHACALIS	7111	588	9	562	17	8268,88	1,5
MALACACHETA	18650	1271	20	1122	129	6815,01	1,6
NANUQUE	40750	3987	118	3838	31	9784,05	3,0
NOVA MODICA	3600	435	16	413	6	12083,33	3,7
NOVO CRUZEIRO	31331	1543	31	1500	12	4924,83	2,0
NOVO ORIENTE DE MINAS	10755	538	16	511	11	5002,32	3,0
OURO VERDE DE MINAS	5934	324	9	309	6	5460,06	2,8
PADRE PARAISO	20154	1033	26	997	10	5125,53	2,5
PAVAO	8450	423	9	392	22	5005,92	2,1
PESCADOR	4252	389	6	355	28	9148,64	1,5
POTE	16555	904	17	852	35	5460,59	1,9
SANTA HELENA DE MINAS	6366	486	6	476	4	7634,31	1,2
SAO JOSE DO DIVINO	3860	322	3	310	9	8341,97	0,9
SERRA DOS AIMORES	8699	496	10	455	31	5701,80	2,0
SETUBINHA	12258	188	3	181	4	1533,69	1,6
TEOFILO OTONI	140592	12396	296	12100	0	8817,00	2,4
UMBURATIBA	2611	271	3	258	10	10379,17	1,1
TOTAL	516319	34849	761	33323	765	6749,51	2,2

Fonte: CSV Painel, disponível em <<http://coronavirus.saude.mg.gov.br/painel>>. Acesso em 24/06/2021.

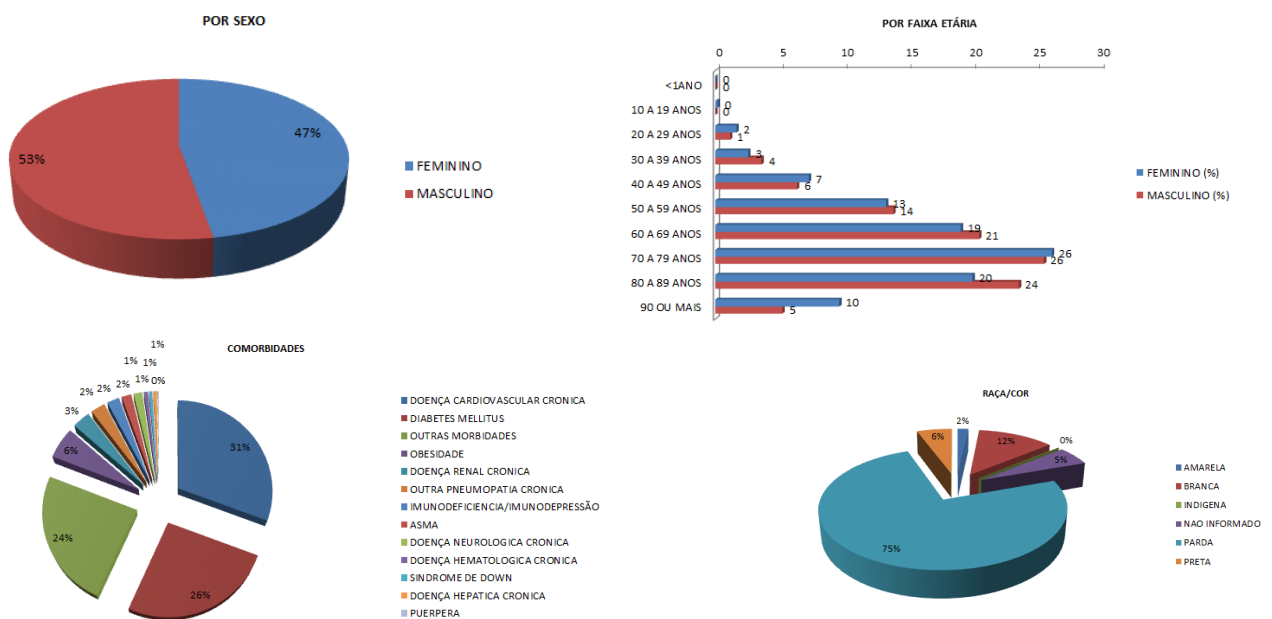
3. PERFIL EPIDEMIOLÓGICO DOS CASOS CONFIRMADOS E ÓBITOS DE COVID-19

3.1 Distribuição de casos confirmados por COVID-19 por sexo, idade e raça/cor.



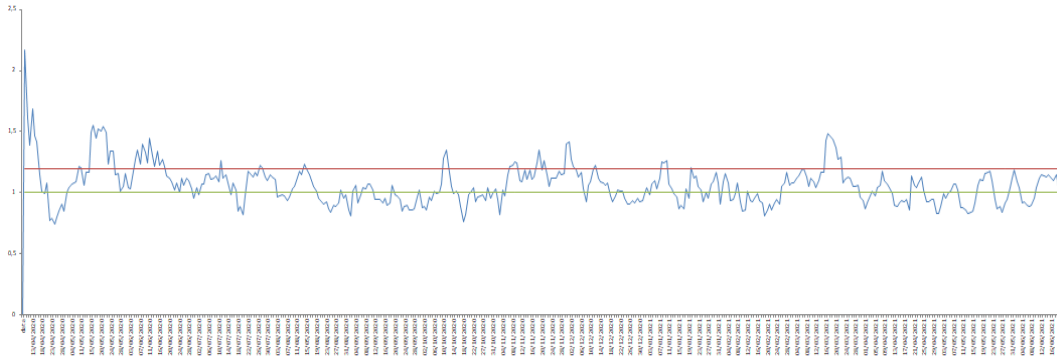
Fonte: CSV Sistemas, disponível em <<http://coronavirus.saude.mg.gov.br/painel>>. Acesso em 24/06/2021.

3.2 Distribuição dos óbitos confirmados por COVID-19 por sexo, idade, raça/cor e comorbidades.



Fonte: SIVEP-Gripe, atualizado. Acesso em 24/06/2021.

3.3 Evolução do número de reprodução médio (Rt), macrorregião Nordeste, Minas Gerais, 2020/2021.



Valor de Rt	Descrição
Até 1,0	Situação esperada
1,0 a 1,2	Situação de alerta
>1,2	Situação crítica

Fonte: Relatório Minas Consciente. Atualizado dia 24/06/2021.

4. SURTOS

4.1 Distribuição dos surtos de Síndrome Respiratória Aguda notificados e possivelmente associados ao COVID-19, por município de residência e por estabelecimento, macrorregião Nordeste, Minas Gerais, 2020/2021.

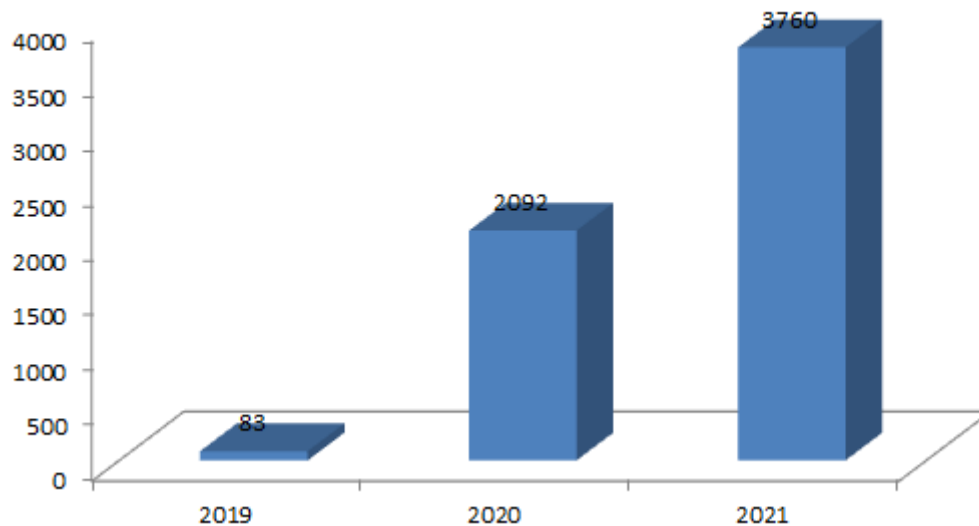
REGIONAL	MUNICÍPIO	Nº DE SURTOS	Nº DE CASOS	Nº DE EXPOSTOS
PEDRA AZUL	ALMENARA	3	44	332
	BANDEIRA	1	175	258
	MEDINA	1	4	0
	ITINGA	1	4	15
	JOÁÍMA	4	62	30
	PEDRA AZUL	2	48	45
TEÓFILO OTONI	ÁGUAS FORMOSAS	2	134	306
	CARLOS CHAGAS	3	98	524
	ITAMBACURI	3	131	490
	MALACACHETA	1	32	113
	PESCADOR	1	32	115
	SANTA HELENA DE MINAS	1	78	282
	TEÓFILO OTONI	9	332	1220
TOTAL		32	1174	3730

ESTABELECIMENTOS	Nº DE SURTOS	Nº DE CASOS	Nº DE EXPOSTOS
EMPRESA	9	286	848
UNIDADE PRISIONAL	11	668	2049
ILPI	7	109	422
COMUNIDADE INDÍGENA	2	78	282
NÃO INFORMADO	1	16	0
SEGURANÇA PÚBLICA	1	5	45
UNIDADE SOCIOEDUCATIVA	1	12	84
TOTAL	32	1174	3730

Fonte: BI interno, disponível em <<http://painel.saude.mg.gov.br/>>. Acesso em 24/06/2021.

5. SÍNDROME RESPIRATÓRIA AGUDA GRAVE (SRAG)

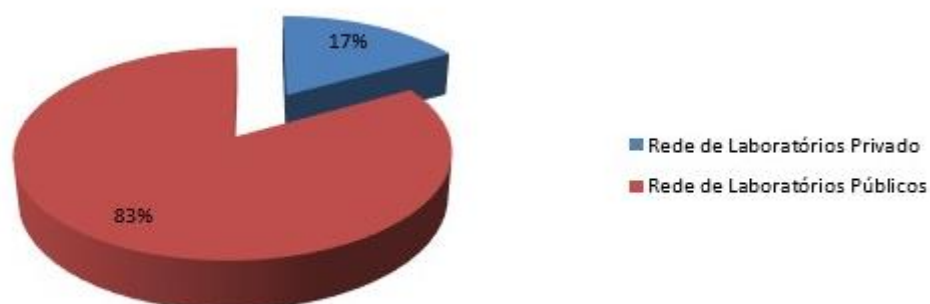
5.1 Comparação de casos acumulados na macrorregião Nordeste, Minas Gerais, 2019, 2020 e 2021.



Fonte: SIVEP-Gripe. Atualizado em 24/06/2021.

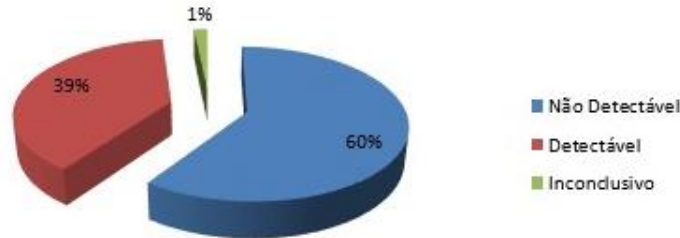
6. VIGILÂNCIA LABORATORIAL

6.1 Percentual de exames RT-PCR realizados na rede pública e privada, macrorregião Nordeste, Minas Gerais, 2020/2021.



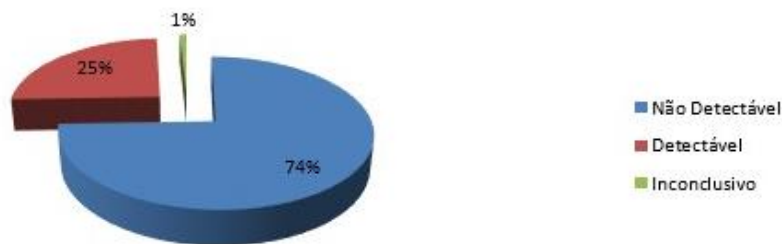
Fonte: Sala de Situação/SubVS/SES-MG, Planilha de Laboratórios. Atualizado em 24/06/2021.

6.2 Exames RT-PCR para COVID-19 realizados na rede pública, macrorregião Nordeste, Minas Gerais, 2020/2021.



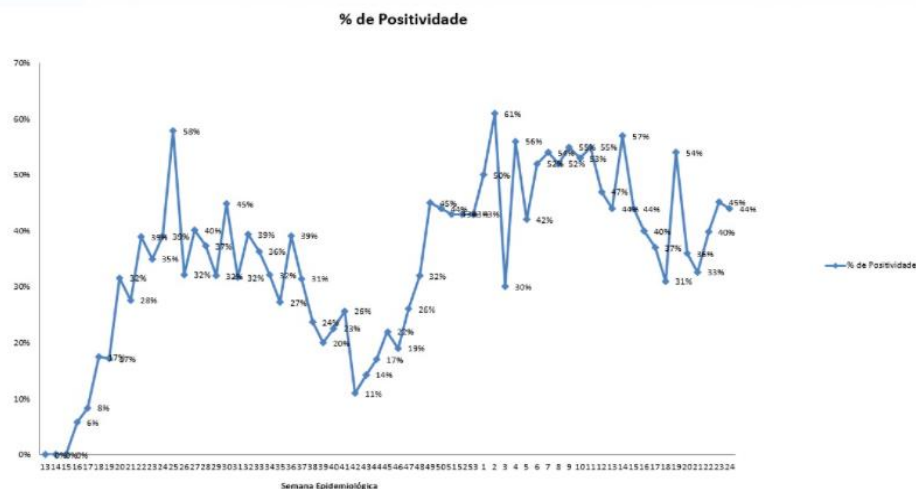
Fonte: Sala de Situação/SubVS/SES-MG, Planilha de Laboratórios. Atualizado em 24/06/2021.

6.3 Exames RT-PCR para COVID-19 realizados na rede privada, macrorregião Nordeste, Minas Gerais, 2020/2021.



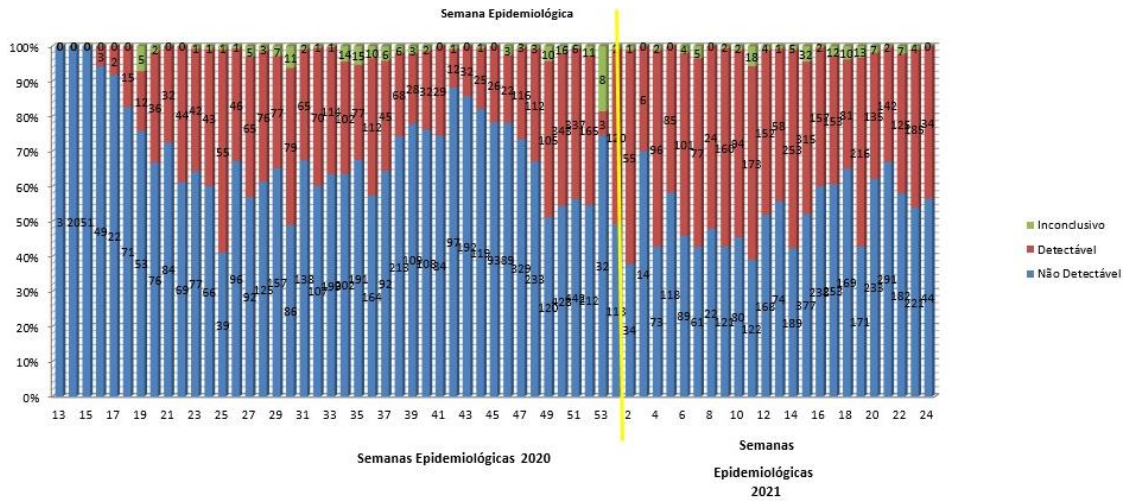
Fonte: Sala de Situação/SubVS/SES-MG, Planilha de Laboratórios. Atualizado em 24/06/2021.

6.4 Percentual de positividade de exames RT-PCR para COVID-19, macrorregião Nordeste, Minas Gerais, 2020/2021.



Fonte: Sala de Situação/SubVS/SES-MG, Planilha de Laboratórios. Atualizado em 24/06/2021.

5.5 Resultados laboratoriais do exame RT-PCR para COVID-19, macrorregião Nordeste, Minas Gerais, 2020/2021.



Fonte: Sala de Situação/SubVS/SES-MG, Planilha de Laboratórios. Atualizado em 24/06/2021.