

BOLETIM
ESPECIAL
MACRORREGIÃO DE
SAÚDE
JEQUITINHONHA
SUPERINTENDÊNCIA
REGIONAL DE SAÚDE DE
DIAMANTINA

Número 15/2021

Governador do Estado de Minas Gerais

Romeu Zema Neto

Secretário de Estado de Saúde de Minas Gerais

Carlos Eduardo Amaral Pereira da Silva

Secretário de Estado Adjunto

Luiz Marcelo Cabral Tavares

Chefia de Gabinete

João Márcio Silva de Pinho

Assessora de Comunicação Social

Virgínia Cornélio da Silva

Subsecretaria de Políticas e Ações de Saúde

Marcilio Dias Magalhães

Subsecretaria de Regulação do Acesso a Serviços e Insumos de Saúde

Juliana Ávila Teixeira

Subsecretaria de Inovação e Logística em Saúde

André de Andrade Ranieri

Subsecretaria de Gestão Regional

Darlan Venâncio Thomaz Pereira

Subsecretaria de Vigilância em Saúde

Dario Brock Ramalho

Dirigente da Regional de Saúde

Cleya da Silva Santana Cruz

Editores SRS Diamantina

Ana Cristina Pereira Cardoso

Kesley Duarte de Jesus

Francinne Laureth Batista

Sinara Luiza Dupim

Natália Lemos Arruda

Equipe técnica SRS Diamantina

Cássia Maria Oliveira Hora

Cathiane Maria da Silva

Cláudio Luiz Ferreira Júnior

Eberton da Costa Siqueira

Élida Leite Araújo

Evandro Luiz Silva

José Vicente Honorato

Kesley Duarte de Jesus

Mariana Cristina Rocha

Nara Cristiana Viana

Apresentação

Este boletim tem como objetivo descrever os aspectos epidemiológicos e assistenciais relacionados aos casos de COVID-19 na Macrorregião de Saúde Jequitinhonha sob jurisdição da Superintendência Regional de Saúde de Diamantina (SRS Diamantina) e orientar as ações de vigilância, prevenção e controle.

Todos os Boletins Especiais publicados poderão ser consultados no site da SES/MG, estando disponível em: <http://coronavirus.saude.mg.gov.br/transparencia/boletim/boletim-epidemiologico-edicao-especial>

Dados parciais sujeitos à alterações, dependentes da tempestividade na realização das notificações e da estabilidade dos sistemas oficiais para notificações.

1. SITUAÇÃO DA COVID-19 NO MUNDO E NO BRASIL

A Figura 1 apresenta o quantitativo de casos acumulados, casos novos, óbitos acumulados e novos óbitos notificados à OMS em 14/04/2021, considerando os 06 (seis) países com maior número de casos e óbitos por COVID-19 até a presente data. Segundo a classificação da transmissão, o Brasil encontra-se em transmissão comunitária.

Nome	Casos - total cumulativo	Casos - relatados recentemente nas últimas 24 horas	Mortes - total cumulativo	Mortes - relatadas recentemente nas últimas 24 horas	Classificação de transmissão
Global	136.739.552	603.580	2.947.244	9,988	
 Estados Unidos da...	30.949.496	60,731	557,415	562	Transmissão da comunidade
 Índia	13.873.825	184,372	172.085	1.027	Clusters de casos
 Brasil	13.517.808	35,785	354.617	1.480	Transmissão da comunidade
 França	4.987.689	7.556	98,505	373	Transmissão da comunidade
 Federação Russa	4.657.883	8.173	103,601	338	Clusters de casos
 O Reino Unido	4.373.347	3,568	127,100	13	Transmissão da comunidade

FIGURA 1- Painel Doença Coronavírus da OMS (COVID-19), 2021.

FONTE:OMS. Disponível em <https://covid19.who.int/>. Acessado em 14/04/2021 as 09:00

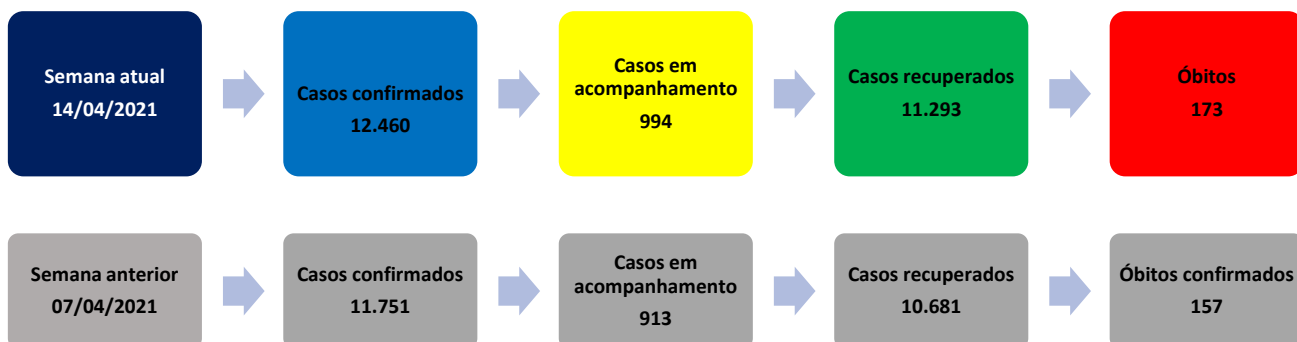
2. SITUAÇÃO DA COVID-19 EM MINAS GERAIS



FIGURA 2- CENÁRIO EM MINAS GERAIS COVID-19 Coronavírus, 2021.

FONTE: BOLETIM EPIDEMIOLÓGICO COVID-19, datado de 14/04/2021, publicado as 10:00

3. CENÁRIO DA MACRORREGIÃO JEQUITINHONHA/URS DIAMANTINA



CASOS CONFIRMADOS, HOSPITALIZAÇÕES E ÓBITOS POR COVID-19 ANÁLISE COMPARATIVA

14 | Abril | 2021

Macrorregião Jequitinhonha

Casos Confirmados em 2020 (01/01 à 31/12/2020)	Casos confirmados em 2021 (01/01 à 14/04/2021)	Total de casos (2020 + 2021)	Aumento de casos (em %)
3.439	9.021	12.460	262,3%
Internações por SRAG 2020 (01/01 à 31/12/2020)	Internações por SRAG 2021 (01/01 à 14/04/2021)	Total de internações (2020 + 2021)	Aumento de internações (em %)
1.218	1.052	2.270	86,4%
Óbitos Confirmados em 2020 (01/01 à 31/12/2020)	Óbitos confirmados em 2021 (01/01 à 14/04/2021)	Total de óbitos (2020 + 2021)	Aumento de óbitos (em %)
49	124	173	253,1%

Fonte: SIVEP-Gripe. Dados exportados em 13/04/2021 às 08:00

Painel COVID-19/Sala de Situação/SubVS/SES-MG. Acessado em: 14/04/2021 às 10:00

3.1 Número de casos confirmados de COVID-19 na Macrorregião de Saúde Jequitinhonha, 2021.

Tabela 1- Número e proporção de casos confirmados por COVID-19, segundo microrregião e município de residência, Macrorregião de Saúde Jequitinhonha, 2021.

MACRORREGIÃO DE SAÚDE JEQUITINHONHA		
	N	%
MICRORREGIÃO DE SAÚDE ARACUAI	1824	14,64
ARACUAI	1042	8,36
BERILO	10	0,08
CORONEL MURTA	151	1,21
FRANCISCO BADARO	110	0,88
JENIPAPO DE MINAS	104	0,83
VIRGEM DA LAPA	407	3,27
MICRORREGIÃO DE SAÚDE DIAMANTINA	4009	32,17
CARBONITA	100	0,80
COLUNA	284	2,28
CONGONHAS DO NORTE	96	0,77
COUTO DE MAGALHAES DE MINAS	60	0,48
DATAS	228	1,83
DIAMANTINA	1529	12,27
FELICIO DOS SANTOS	80	0,64
GOUVEIA	425	3,41
ITAMARANDIBA	943	7,57
PRESIDENTE KUBITSCHK	111	0,89
SAO GONCALO DO RIO PRETO	116	0,93
SENADOR MODESTINO GONCALVES	37	0,30
MICRORREGIÃO DE SAÚDE SERRO	3497	28,07
ALVORADA DE MINAS	227	1,82
CONCEICAO DO MATO DENTRO	2240	17,98
SANTO ANTONIO DO ITAMBE	90	0,72
SERRA AZUL DE MINAS	82	0,66
SERRO	858	6,89
MICRORREGIÃO DE SAÚDE MN/TU/CA	3130	25,12
ARICANDUVA	75	0,60
CAPELINHA	1462	11,73
CHAPADA DO NORTE	106	0,85
JOSE GONCALVES DE MINAS	52	0,42
LEME DO PRADO	119	0,96
MINAS NOVAS	500	4,01
TURMALINA	782	6,28
VEREDINHA	34	0,27
Total Geral	12460	100,00

FONTE: Painel COVID-19 MG/Sala de Situação/SubVS/SES/MG. Disponível em: <http://coronavirus.saude.mg.gov.br/painel>. Acessado em: 14/04/2021 as 10:00

4. PERFIL EPIDEMIOLÓGICO DOS CASOS CONFIRMADOS E ÓBITOS DE COVID-19 NA MACRORREGIÃO DE SAÚDE JEQUITINHONHA

4.1 Distribuição de casos confirmados por COVID-19 por sexo, faixa etária e raça/cor

Em relação aos casos confirmados por COVID-19, 49,0% são do sexo masculino e 51,0% do sexo feminino. Na Figura 3, está representada a distribuição dos casos, segundo sexo e faixa etária, havendo predominância na faixa etária de 30 a 39 anos.

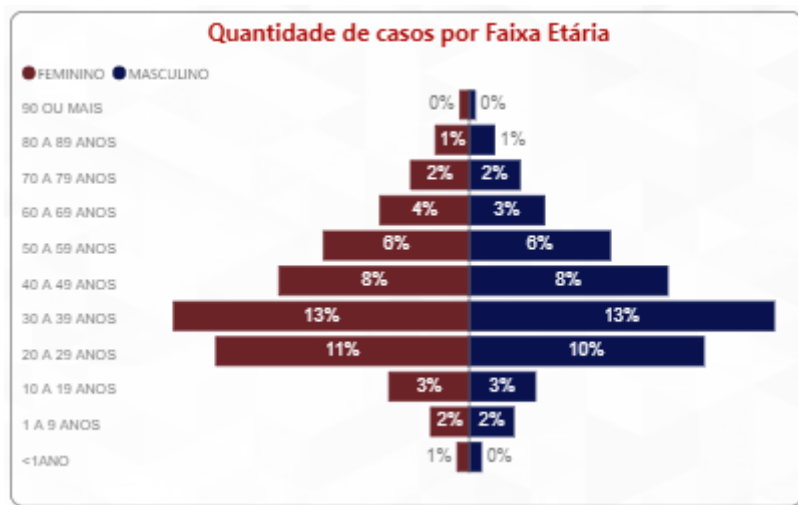


FIGURA 3- Distribuição dos casos confirmados por COVID-19, segundo sexo e faixa etária, Macrorregião de Saúde Jequitinhonha, 2021.

FONTE: BI Interno. Dados acessados em 14/04/2021 às 09:30

Segundo a raça, há predominância de casos confirmados na raça parda (56,61%). A Figura 4 apresenta a distribuição proporcional segundo raça.

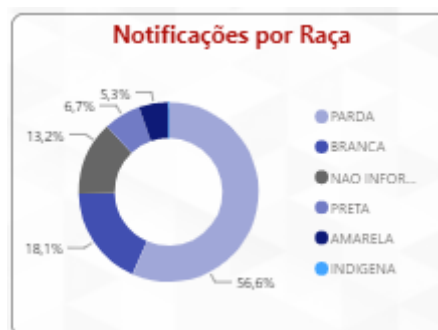


FIGURA 4- Distribuição dos casos confirmados por COVID-19, segundo raça/cor, Macrorregião de Saúde Jequitinhonha, 2021.

FONTE: BI Interno. Dados acessados em 14/04/2021 às 09:30

A análise dos dados notificados mostra que do total de casos confirmados de COVID-19, 88,28% estão sem informação sobre a presença ou não de fator de risco; 5,79% apresentam fator de risco e 5,92% não apresentam fator de risco. Em relação ao tipo de isolamento, 92,8% dos casos foram isolados em domicílio e 7,2% precisaram de tratamento hospitalar (Figura 5).

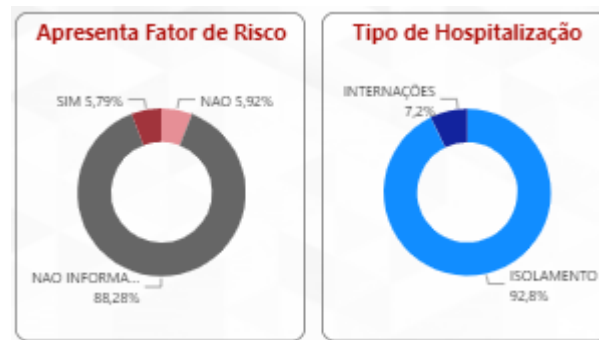


FIGURA 5- Distribuição dos casos confirmados por COVID-19, segundo fator de risco e tipo de isolamento, Macrorregião de Saúde Jequitinhonha, 2021.

FONTE: BI Interno. Dados acessados em 14/04/2021 as 09:30

4.2 Distribuição de óbitos por COVID-19 por sexo, faixa etária e raça/cor

Segundo dados do BI Interno, 55,0% dos óbitos confirmados por COVID-19 foram 52,0% no sexo feminino e 48,0% no sexo masculino. Há predominância de óbitos na faixa etária de 80 a 89 anos (Figura 6).

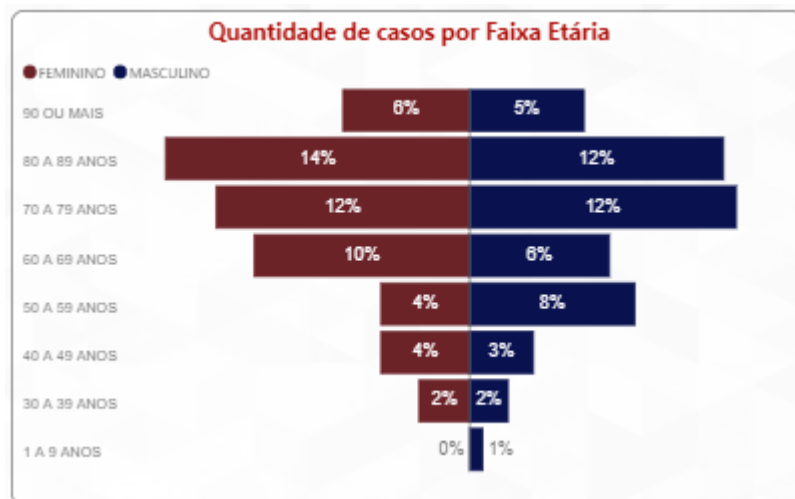


FIGURA 6- Distribuição dos óbitos confirmados por COVID-19, segundo sexo e faixa etária, Macrorregião de Saúde Jequitinhonha, 2021.

FONTE: BI Interno. Dados acessados em 14/04/2021 as 09:30

Em relação aos óbitos confirmados por COVID-19, 18 (10,4%) não possuem informação sobre a raça; 99 (57,23%) ocorreram em pessoas da raça parda; 36

(20,81%) em pessoas da raça branca e 17 (9,83%) em pessoas da raça preta (FIGURA 7).

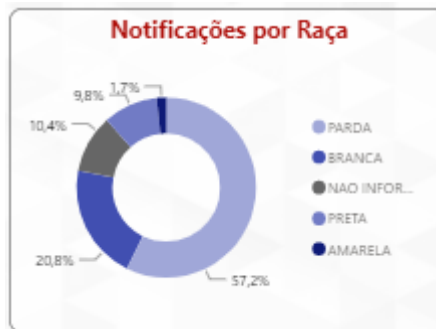


FIGURA 7- Distribuição dos óbitos confirmados por COVID-19, segundo raça/cor, Macrorregião de Saúde Jequitinhonha, 2021.

FONTE: BI Interno. Dados acessados em 14/04/2021 as 09:30

Dos casos que evoluíram para óbito, 114 (65,9%) possuíam fator de risco; 59 (34,1%) dos óbitos não apresentavam (FIGURA 8).

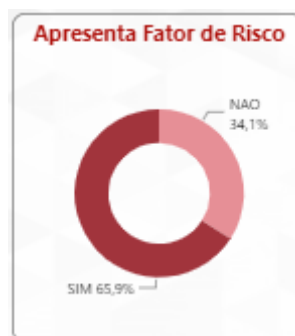


FIGURA 8- Distribuição dos óbitos confirmados por COVID-19, segundo presença ou não de fator de risco, Macrorregião de Saúde Jequitinhonha, 2021.

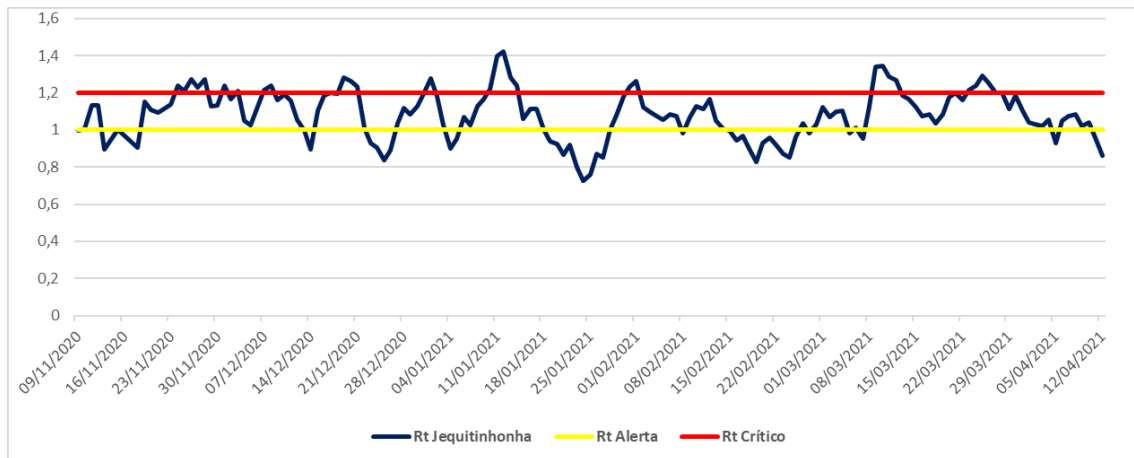
FONTE: BI Interno. Dados acessados em 14/04/2021 as 09:30

4.3 Evolução do R_t = número de reprodução médio

O R_t é uma medida estatística que simula a rapidez com que o vírus está sendo transmitido. É o número médio de pessoas que são infectadas por uma pessoa infecciosa. Se o R_t estiver acima de 1,0, o vírus se espalhará rapidamente. Quando R_t estiver abaixo de 1,0, o vírus irá parar de se espalhar.

Dessa forma, calcular o (R_t) por Macrorregião de Saúde mostrará a taxa de reprodução efetiva do vírus calculada para cada localidade. Permite estimar quantas infecções secundárias provavelmente ocorrerão a partir de uma única infecção em uma área específica.

Gráfico 1 - Velocidade de Propagação (Rt) da infecção por COVID-19, na Macrorregião de Saúde Jequitinhonha, no período de 09/11/2020 a 12/04/2021.



Fonte: Relatório Minas Consciente. Acessado em 13/04/2021 as 17:00

A velocidade de propagação (Rt) na semana do dia 06/04/2021 a 12/04/2021, variou conforme demonstrado na Tabela 2.

Tabela 2- Velocidade de Propagação (Rt) da infecção pelo Novo Coronavírus, no período de 30/03 a 05/04, na Macrorregião de Saúde Jequitinhonha.

Data	Valor de Rt
06/04/2021	1,0512
07/04/2021	1,0732
08/04/2021	1,0841
09/04/2021	1,0213
10/04/2021	1,0381
11/04/2021	0,9559
12/04/2021	0,8589

FONTE: Relatório Minas Consciente. Acessado em 13/04/2021 as 17:00

5. SURTOS

5.1 Distribuição dos surtos de Síndrome Respiratória Aguda notificados e possivelmente associados ao Covid-19 por município de residência e tipo de estabelecimento de ocorrência

Na Macrorregião de Saúde Jequitinhonha, até a 15ª Semana Epidemiológica de Notificação, foram notificados 65 (sessenta e cinco) surtos, envolvendo 17 (dezessete) municípios.

A Tabela 3 apresenta o detalhamento dos surtos por município de ocorrência.

Tabela 3 - Distribuição dos surtos por COVID-19, por município de ocorrência, Macrorregião de Saúde Jequitinhonha, 2021.

Município	Nº de surtos notificados	Nº de casos *	Nº de expostos*
Araçuaí	5	136	399
Aricanduva	1	3	24
Capelinha	11	141	482
Chapada do Norte	1	4	22
Conceição do Mato Dentro	2	8	71
Congonhas do Norte	1	3	3
Diamantina	11	88	703
Felício dos Santos	2	14	39
Francisco Badaró	1	5	10
Gouveia	3	21	91
Itamarandiba	9	40	192
Minas Novas	3	30	34
Turmalina	8	38	348
Santo Antônio do Itambé	1	7	31
Serra Azul de Minas	1	5	6
Serro	1	36	132
Virgem da Lapa	4	24	87
Macrorregião Jequitinhonha	65	603	2674

Fontes: Relatório das investigações de surto de Síndrome Respiratória Aguda em ambientes restritos fechados. Equipe da Unidade de Resposta Rápida / URR3 /CIEVS Minas/Sub. VS/SES/MG.

Dados do Núcleo de Vigilância em Saúde/SRS Diamantina. Acessados em 13/04/2021, às 16:30

*Dados parciais, sujeitos a alterações. Surtos em investigação.

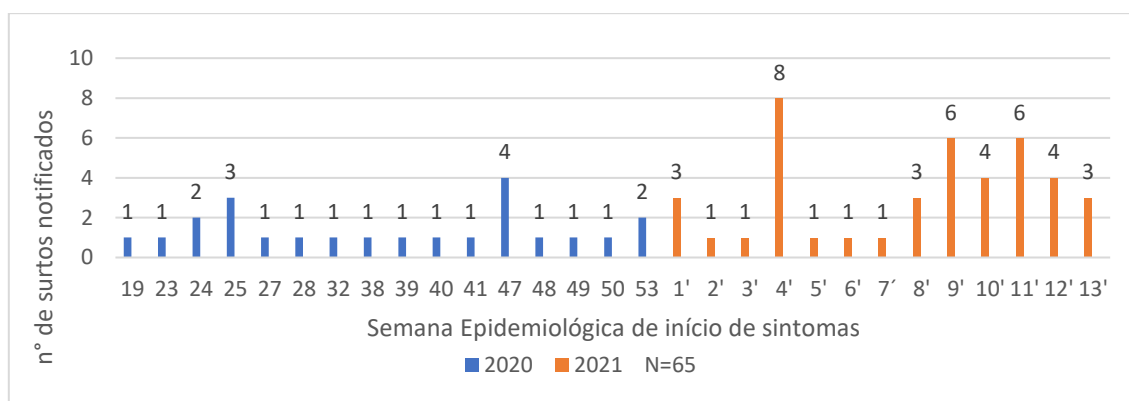
Tabela 4 - Distribuição dos surtos por COVID-19, segundo estabelecimento, Macrorregião de Saúde Jequitinhonha, 2021.

Estabelecimentos	Nº de surtos	Nº de casos*	Nº de expostos*
Serviço de Saúde	20	130	1230
Mercearia/Supermercado	6	42	211
ILPI	5	36	146
Prefeitura	5	28	56
Bancos Múltiplos	5	25	61
Unidade prisional	4	226	532
Loja	4	16	39
Segurança Pública	3	30	48
Restaurante	2	9	23
Comunidade quilombola	2	13	62
Camara Municipal	1	6	24
Serviço de Acolhimento Social	1	4	22
Conselho Tutelar	1	3	22
Empresa cerâmica	1	4	4
Empresa extrativista	1	12	16
Empresa mineradora	1	6	152
Empresa madeireira	1	3	10
Empresa de Construções e Serviç	1	6	10
Oficina mecânica	1	4	6
Total	65	603	2674

Fonte: Dados do Núcleo de Vigilância em Saúde/SRS Diamantina. Dados acessados em 13/04/2021 as 16:30

*Dados parciais, sujeitos a alterações. Surtos em investigação.

Gráfico 2 - Distribuição dos surtos notificados de SRA associada ao COVID-19, por semana epidemiológica de início de sintomas do primeiro caso. Macro Jequitinhonha



Fonte: Planilha de monitoramento dos surtos Cievs/Minas. Dados acessados em 13/04/2021 as 16:30

5.2 Distribuição dos óbitos ocorridos nos surtos

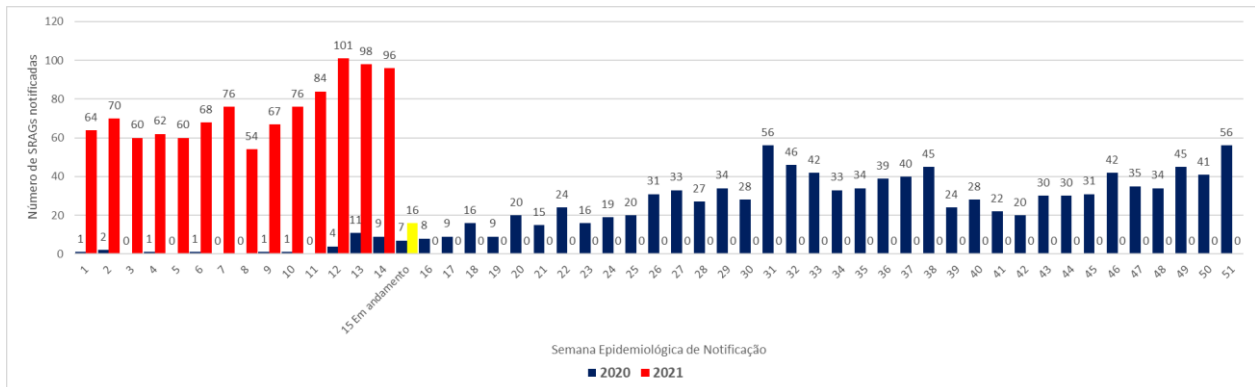
Em 16/07/2020, houve 01 (um) óbito por SRAG em ILPI (Instituição de Longa Permanência) no município de Gouveia, segundo dados do SINAN e CIEVS.

Em Capelinha, em 06/02/2021, houve 01 (um) óbitos por SRAG em ILPI e nas datas 27/10/2020 e 12/11/2020, houveram 02 (dois) óbitos em decorrência de surto em hospital, segundo dados retirados do SINAN, SIVEP e CIEVS.

Em Minas Novas, na data de 01/04/2021, ocorreu 01 (um) óbito em decorrência de surto em empresa extrativista, segundo dados retirados do SINAN, SIVEP e CIEVS.

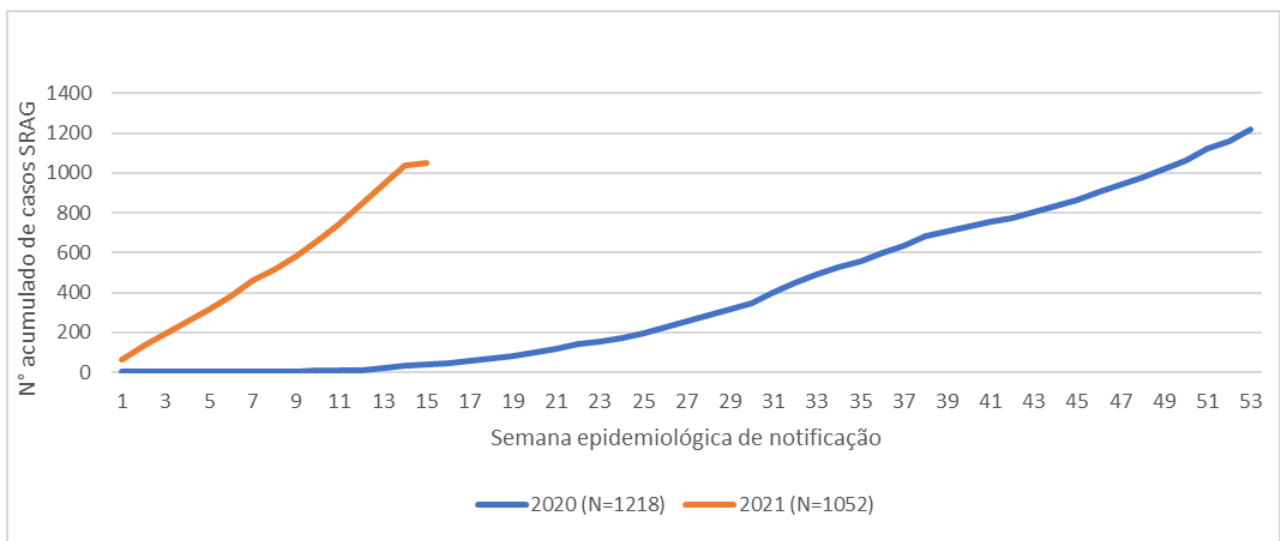
6. SÍNDROME RESPIRATÓRIA AGUDA GRAVE (SRAG)

Gráfico 3- Número de hospitalizações por SRAG segundo semana epidemiológica de notificação, Macrorregião de Saúde Jequitinhonha, 2020 e 2021.



Fonte: SIVEP-Gripe. Dados exportados em 13/04/2021 as 08:00

Gráfico 4 - Comparação de casos acumulados de SRAGs hospitalizadas, em municípios da Macrorregião de Saúde Jequitinhonha, 2020 e 2021



Fonte: SIVEP-Gripe. Dados exportados em 13/04/2021 as 08:00

6.1 Óbitos por SRAG em 2021

A Tabela 5 apresenta todos os casos de Síndrome Respiratória Aguda Grave (SRAG) hospitalizados e notificados até 15ª Semana Epidemiológica de 2021, de pacientes residentes em municípios pertencentes à Macrorregião de Saúde Jequitinhonha. Os casos estão apresentados segundo a Classificação Final e a Evolução do Caso. Nesse período foram notificados 2270 casos de SRAGs hospitalizadas.

Em relação os óbitos, são 331 óbitos por SRAG. E registra-se que desses, 147 evoluíram como óbitos por SRAG não especificado mostrando que o número de óbitos por COVID-19 pode estar subnotificado, uma vez que a não especificação representa a não conclusão do agente etiológico causador do SRAG.

Tabela 5- Número de SRAGs hospitalizados notificados, segundo Classificação Final e Evolução do Caso, em municípios de residência pertencentes à Macrorregião de Saúde Jequitinhonha, 2020 e 2021.

Classificação final	Cura	Óbito	Evolução do caso			Total Geral
			Óbito por outras causas	Ignorado	Sem informação	
SRAG por influenza	2	0	0	0	0	2
SRAG por outro agente Etiológico	3	4	0	0	0	7
SRAG não especificado	814	147	43	10	44	1058
COVID-19	404	173	3	1	106	687
Sem informação	3	7	0	0	506	516
Total Geral	1226	331	46	11	656	2270

Fonte: SIVEP-Gripe. Dados exportados em 13/04/2021 as 08:00

A tabela 6 mostra que ocorreram 173 óbitos em 2020 e 2021 em decorrência de SRAG por COVID-19 de acordo com dados oficiais. Porém, cabe ressaltar que entre as semanas 1ª a 53ª semanas de 2020 ocorreram 49 óbitos e entre as semanas 1ª e 15ª semanas de 2021 já foram contabilizados 124 óbitos.

Tabela 6-Número de óbitos por COVID-19 por município de residência pertencente à Macrorregião de Saúde Jequitinhonha, 2020 e 2021.

Macrorregião de Saúde Jequitinhonha	Óbitos por COVID-19
MICRORREGIÃO DE SAÚDE ARACUAI	29
ARACUAI	19
BERILO	1
CORONEL MURTA	2
FRANCISCO BADARÓ	2
JENIPAPO DE MINAS	2
VIRGEM DA LAPA	3
MICRORREGIÃO DE SAÚDE DIAMANTINA	63
CARBONITA	1
COLUNA	4
CONGONHAS DO NORTE	1
COUTO DE MAGALHÃES DE MINAS	1
DATAS	5
DIAMANTINA	16
FELICIO DOS SANTOS	2
GOUVEIA	15
ITAMARANDIBA	10
PRESIDENTE KUBITSCHEK	2
SÃO GONÇALO DO RIO PRETO	1
SENADOR MODESTINO GONCALVES	5
MICRORREGIÃO DE SAÚDE SERRO	31
ALVORADA DE MINAS	1
CONCEICAO DO MATO DENTRO	18
SANTO ANTÔNIO DO ITAMBÉ	1
SERRO	11
MICRORREGIÃO DE SAÚDE MN/TUR/CA	50
CAPELINHA	21
CHAPADA DO NORTE	1
LEME DO PRADO	2
MINAS NOVAS	15
TURMALINA	11
Total Geral	173*

Fonte: SIVEP-Gripe. Dados exportados em 13/04/2021 as 08:00

*Dados parciais sujeitos a alterações devido a investigações.

6.2 Coeficientes de incidência, mortalidade e letalidade segundo município de residência, Macrorregião de Saúde Jequitinhonha

Tabela 7- Coeficiente de incidência de COVID-19 em municípios da Macrorregião de Saúde Jequitinhonha, 2021.

	Casos confirmados em 07/04/2021	Incidência por 100 mil habitantes em 07/04/2021	Casos confirmados em 14/04/2021	População Estimada (IBGE/TCU 2018)	Incidência por 100 mil habitantes em 14/04/2021	Aumento de casos em relação a semana anterior
Alvorada de Minas	218	6045,48	227	3606	6295,06	9
Araçuaí	968	2637,24	1042	36705	2838,85	74
Aricanduva	70	1348,49	75	5191	1444,81	5
Berilo	10	83,37	10	11995	83,37	0
Capelinha	1400	3698,22	1462	37856	3862,00	62
Carbonita	96	1021,71	100	9396	1064,28	4
Chapada do Norte	95	618,17	106	15368	689,74	11
Coluna	273	3065,01	284	8907	3188,50	11
Conceição do Mato Dentro	2154	12210,19	2240	17641	12697,69	86
Congonhas do Norte	96	1903,25	96	5044	1903,25	0
Coronel Murta	136	1473,78	151	9228	1636,32	15
Couto Magalhaes de Minas	60	1364,88	60	4396	1364,88	0
Datas	222	4111,87	228	5399	4223,00	6
Diamantina	1455	3055,63	1529	47617	3211,04	74
Felício dos Santos	72	1498,75	80	4804	1665,28	8
Francisco Badaró	96	928,16	110	10343	1063,52	14
Gouveia	399	3371,93	425	11833	3591,65	26
Itamarandiba	893	2601,45	943	34327	2747,11	50
Jenipapo de Minas	76	994,11	104	7645	1360,37	28
José Gonçalves de Minas	49	1085,03	52	4516	1151,46	3
Leme do Prado	113	2299,08	119	4915	2421,16	6
Minas Novas	470	1493,44	500	31471	1588,76	30
Presidente Kubsticheck	77	2563,25	111	3004	3695,07	34
Santo Antônio do Itambé	90	2321,38	90	3877	2321,38	0
São Gonçalo do Rio Preto	110	3479,91	116	3161	3669,72	6
Senador Modestino Gonçalves	31	736,52	37	4209	879,07	6
Serra Azul de Minas	64	1490,80	82	4293	1910,09	18
Serro	795	3786,98	858	20993	4087,08	63
Turmalina	742	3748,04	782	19797	3950,09	40
Veredinha	34	595,24	34	5712	595,24	0
Virgem da Lapa	387	2811,68	407	13764	2956,99	20
Total Geral	11751	2887,13	12460	407013	3061,33	709

Fonte: Painel COVID-19 MG/Sala de Situação/SubVS/SES/MG. Disponível em: <http://coronavirus.saude.mg.gov.br/painel>. Acessado em: 14/04/2021 as 10:00

Tabela 8- Coeficiente de mortalidade por COVID-19 em municípios da Macrorregião de Saúde Jequitinhonha, 2020 e 2021.

Município de residência	Número de óbitos por COVID-19	População Estimada IBGE/TCU 2018	Coeficiente de mortalidade por COVID-19*
Alvorada de Minas	1	3.606	27,73
Araçuaí	19	36.705	51,76
Berilo	1	11.932	8,38
Capelinha	21	37.856	55,47
Carbonita	1	9.405	10,63
Chapada do Norte	1	15.356	6,51
Coluna	4	8.873	45,08
Conceição do Mato Dentro	19	17.641	107,70
Congonhas do Norte	1	5.045	19,82
Coronel Murta	2	9.222	21,69
Couto de Magalhães de Minas	1	4.410	22,68
Datas	5	5399	92,61
Diamantina	16	47.617	33,60
Felício dos Santos	2	4804	41,63
Francisco Badaró	2	10332	19,36
Gouveia	15	11.833	43,44
Itamarandiba	9	34527	28,60
Jenipapo de Minas	2	7692	66,58
Leme do Prado	2	4918	52,11
Minas Novas	15	31.471	47,66
Presidente Kubsticheck	2	3.004	66,58
Santo Antônio do Itambé	1	3.838	26,06
São Gonçalo do Rio Preto	1	3.167	31,58
Senador Modestino Gonaçalves	5	4209	118,79
Serro	11	20.993	52,40
Turmalina	11	19797	55,56
Virgem da Lapa	3	13764	21,80
Macrorregião Jequitinhonha	173	387.416	44,65

FONTE: SIVEP-Gripe. Dados exportados no dia 13/04/2021 as 08:00

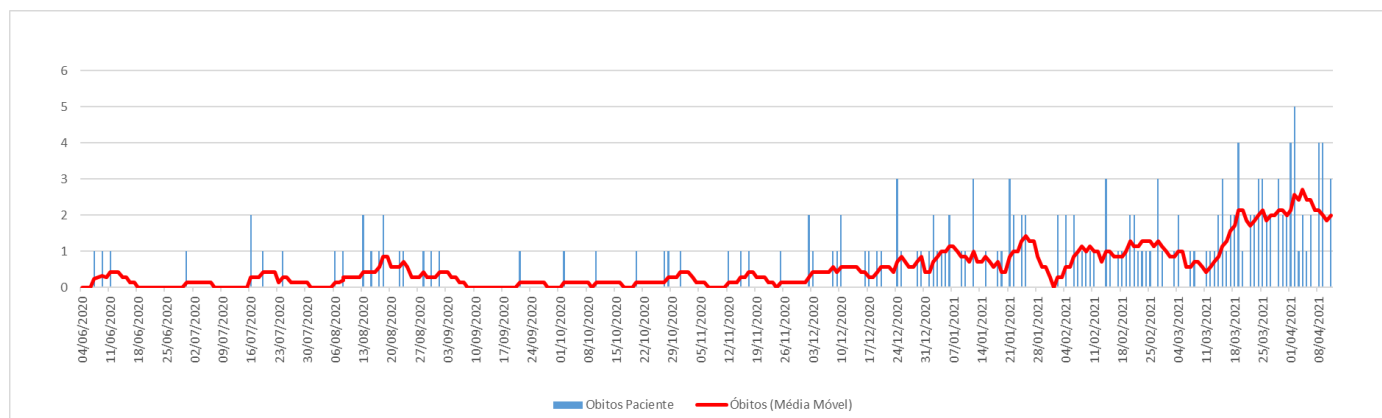
Cálculo: Número de óbitos confirmados por COVID-19, por 100 mil habitantes, na população residente em determinado espaço geográfico, no ano considerado.

Tabela 9- Taxa de Letalidade por COVID-19 em municípios da Macrorregião de Saúde Jequitinhonha, 2020 e 2021.

Município de residência	Número de óbitos por COVID-19	Número de casos confirmados por COVID-19	Taxa de letalidade por COVID-19*	Taxa de letalidade em Minas Gerais
Alvorada de Minas	1	227	0,44	
Araçuaí	19	1042	1,82	
Berilo	1	10	10,00	
Capelinha	21	1462	1,44	
Carbonita	1	100	1,00	
Chapada do Norte	1	106	0,94	
Coluna	4	284	1,41	
Conceição do Mato Dentro	19	2240	0,85	
Congonhas do Norte	1	96	1,04	
Coronel Murta	2	151	1,32	
Couto de Magalhães de Minas	1	60	1,67	
Datas	5	228	2,19	
Diamantina	16	1529	1,05	
Felício dos Santos	2	80	2,50	
Francisco Badaró	2	110	1,82	
Gouveia	15	425	3,53	
Itamarandiba	9	943	0,95	
Jenipapo de Minas	2	104	1,92	
Leme do Prado	2	119	1,68	
Minas Novas	15	500	3,00	
Presidente Kubstichek	2	111	1,80	
Santo Antônio do Itambé	1	90	1,11	
São Gonçalo do Rio Preto	1	116	0,86	
Senador Modestino Gonçalves	5	37	13,51	
Serro	11	858	1,28	
Turmalina	11	782	1,41	
Virgem da Lapa	3	407	0,74	
Macrorregião Jequitinhonha	173	12217	1,42	2,30

FONTES: SIVEP-Gripe. Dados exportados no dia 13/04/2021 as 08:00
Painel COVID-19 MG/Sala de Situação/SubVS/SES/MG. Acessado em: 14/04/2021.

Gráfico 5 - Média Móvel de óbitos por COVID-19 segundo data de ocorrência, Macrorregião de Saúde Jequitinhonha, 2020 e 2021.



Fonte: SIVEP-Gripe. Dados exportados em 13/04/2021, às 08:00

7. SITUAÇÃO ASSISTENCIAL MACRORREGIÃO DE SAÚDE JEQUITINHONHA

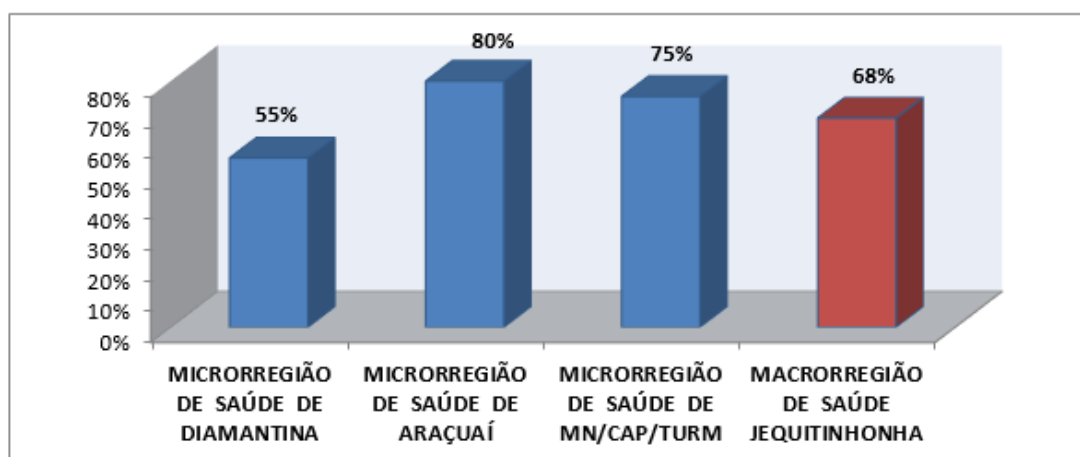
7.1 Ocupação UTI Adulto

Tabela 10 – Frequência de leitos UTI SUSFÁCIL, segundo instituição hospitalar e média de leitos UTI ocupados/SUSFÁCIL, Macrorregião Jequitinhonha, no período 08 a 14 de abril de 2021:

INSTITUIÇÃO	LEITO DE UTI COVID	TOTAL DE LEITOS UTI COVID	MÉDIA DIÁRIA DE LEITOS OCUPADOS	
			Semana Anterior	Semana Atual
Santa Casa De Caridade de Diamantina	UTI COVID-19 ADULTO	20	15	12
Fundação São Vicente de Paulo Araçuaí	UTI COVID-19 ADULTO	10	07	08
Fundação Hospitalar São Vicente de Paulo de Capelinha	UTI COVID -19 ADULTO	10	09	09
Fundação Hospitalar São Vicente de Turmalina	UTI COVID -19 ADULTO	10	05	07
Hospital Nossa Senhora da Saúde de Diamantina	UTI COVID -19 PEDIÁTRICO	10	00	00
TOTAL	UTI COVID -19 ADULTO	60	36	36

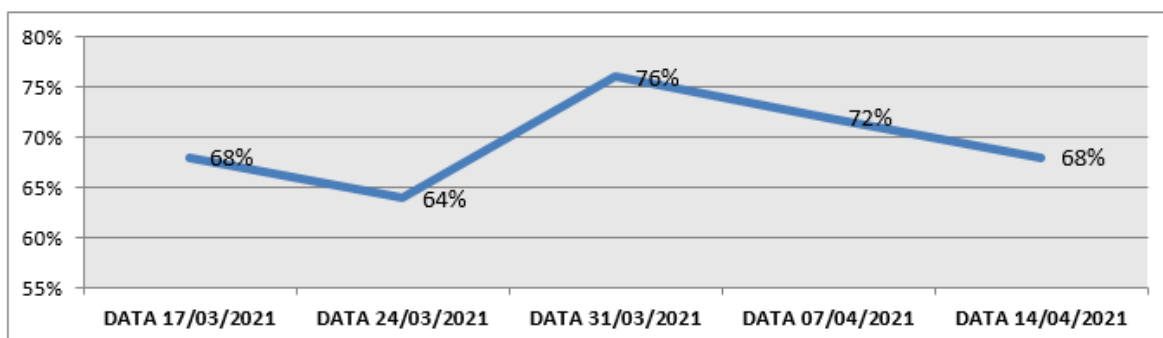
FONTE: SUSFÁCIL. Acessado em 08,09,12,13,14 de abril de 2021

Gráfico 06 - Taxa de ocupação de LEITOS DE UTI ADULTO – COVID -19 por MICRORREGIÃO DE SAÚDE:



FONTE: SUSFÁCIL. Acessado em 14 de abril de 2021

Gráfico 07 - Taxa de ocupação de LEITOS DE UTI ADULTO – COVID -19 MACRORREGIÃO DE SAÚDE JEQUITINHONHA:



FONTE: SUSFÁCIL. Acessado em 17, 24, 31 de março, 7 e 14 de abril de 2021

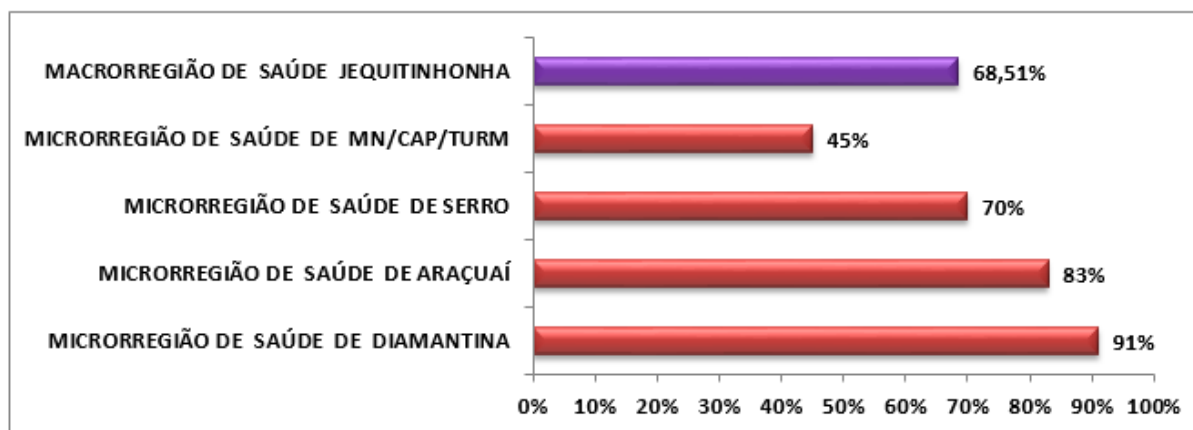
7.2 Ocupação de leitos Enfermaria Covid-19

Tabela 11 - OCUPAÇÃO DE LEITOS DE ENFERMARIA COVID-19 DA MACRORREGIÃO DE SAÚDE JEQUITINHONHA:

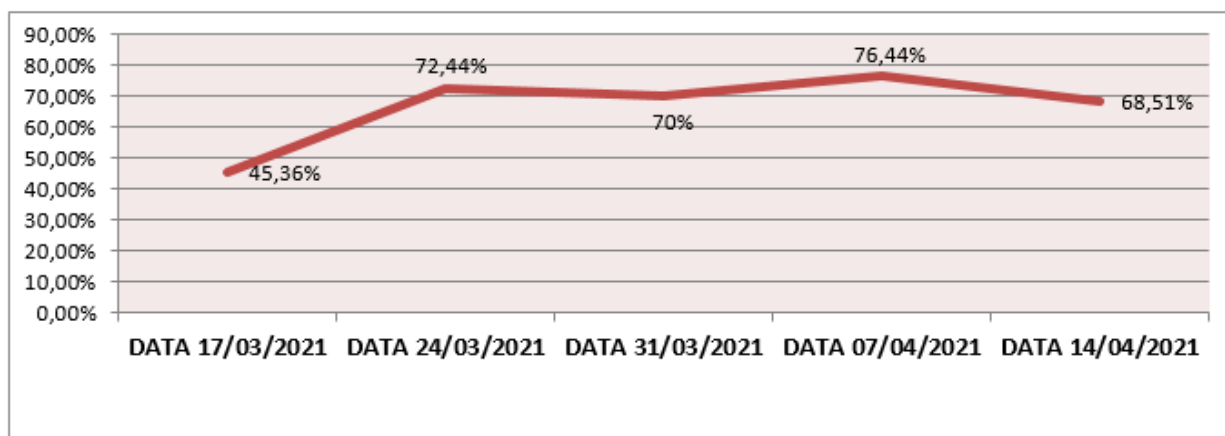
MICRORREGIÃO DE SAÚDE	TOTAL DE LEITOS DE ENFERMARIA COVID-19	TOTAL DE LEITOS ENFERMARIA COVID-19 OCUPADOS	
		Semana anterior	Semana atual
MICRORREGIÃO DE DIAMANTINA	36	32	33
MICRORREGIÃO DE SAÚDE ARAÇUAÍ	06	06	05
MICRORREGIÃO DE SAÚDE SERRO	24	21	17
MICRORREGIÃO DE SAÚDE MN/CAP/TURM	42	19	19
TOTAL	108	78	

FONTE: SUSFÁCIL. Acessado em 07 e 14 de abril de 2021

Gráfico 08 – TAXA DE OCUPAÇÃO DE LEITOS DE ENFERMARIA COVID-19 POR MICRORREGIÃO DE SAÚDE



FONTE: SUSFÁCIL, acessado em 14 de abril de 2021

Gráfico 09- Taxa de ocupação de LEITOS CLÍNICOS – COVID -19 MACRORREGIÃO DE SAÚDE JEQUITINHONHA

FONTE: SUSFÁCIL. Acessado em 17, 24, 31 de março, 07 e 14 de abril de 2021