

BOLETIM ESPECIAL

MACRORREGIÃO NORDESTE

SRS TEÓFILO OTONI E GRS PEDRA AZUL

Número 05

CORONA VÍRUS



SAÚDE



MINAS
GERAIS

GOVERNO
DIFERENTE.
ESTADO
EFICIENTE.

Governador do Estado de Minas Gerais
Romeu Zema Neto

Secretário de Estado de Saúde de Minas Gerais
Carlos Eduardo Amaral Pereira da Silva

Secretário de Estado Adjunto
Luiz Marcelo Cabral Tavares

Chefia de Gabinete
João Márcio Silva de Pinho

Assessora de Comunicação Social
Virgínia Cornélio da Silva

Subsecretaria de Políticas e Ações de Saúde
Marcilio Dias Magalhães

Subsecretaria de Regulação do Acesso a Serviços e Insumos de Saúde
Juliana Ávila Teixeira

Subsecretaria de Inovação e Logística em Saúde
André de Andrade Ranieri

Subsecretaria de Gestão Regional
Darlan Venâncio Thomaz Pereira

Subsecretaria de Vigilância em Saúde
Dario Brock Ramalho

Dirigente da Regional de Saúde
Ivan José Santana Figueira – SRS Teófilo Otoni
Marcelo Barbosa Alves – GRS Pedra Azul

Equipe das Regionais de Saúde
Átila de Oliveira Caetano
Bruno Oliveira Souza e Silva
Davidson Rodrigues Castro
Evangélica Moreira de Aguiar
Flavia Lilian Rocha Ferreira
Poliana Ferreira Marçal
Thalles Miguel Procópio Soares Bento

Apresentação

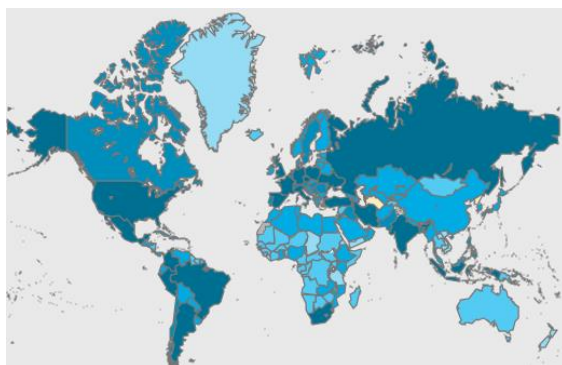
Este boletim tem como objetivo descrever os aspectos epidemiológicos e assistenciais relacionados aos casos de COVID-19 na macrorregião de saúde nordeste que compreende a Superintendência Regional de Saúde de Teófilo Otoni e Gerência Regional de Saúde de Pedra Azul e orientar as ações de vigilância, prevenção e controle.

1. SITUAÇÃO DA COVID-19 NO MUNDO, BRASIL E MINAS GERAIS

1.1 Cenário da COVID-19 no mundo

Segundo a Organização Mundial de Saúde, até o dia 14 de Abril de 2021, foram confirmados 136.291.755 casos de COVID-19 no mundo, com 2.941.128 mortes.

TOTAL DE CASOS CONFIRMADOS	ÓBITOS CONFIRMADOS	LETALIDADE (%)
136.291.755	2.941.128	2,2



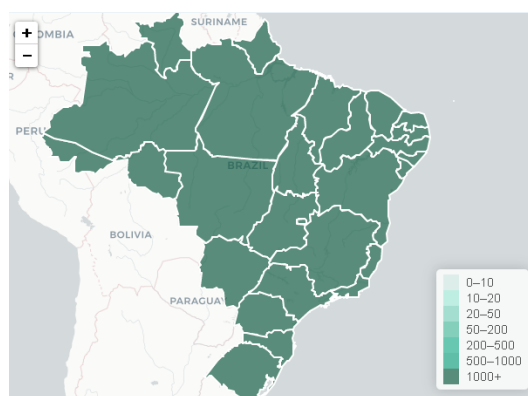
Fonte: Organização Mundial da Saúde, disponível em <<https://covid19.who.int/>>. Acesso em 14/04/2021.

1.2 Cenário da COVID-19 no Brasil

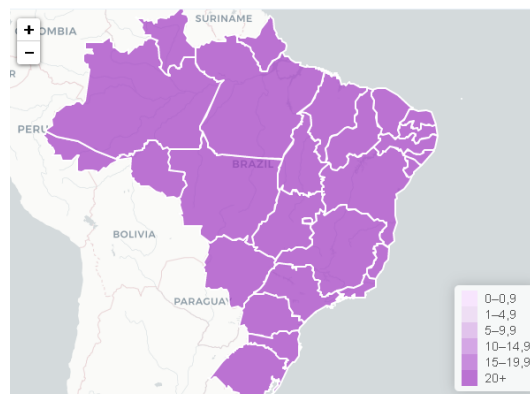
Segundo o Ministério da Saúde, até o dia 14 de Abril de 2021, foram confirmados 13.517.808 casos de COVID-19 no Brasil, sendo que 11.957.068 já estão recuperados e 354.617 pessoas evoluíram para o óbito, uma letalidade de 2,6%.

TOTAL DE CASOS CONFIRMADOS	CASOS EM ACOMPANHAMENTO	CASOS RECUPERADOS	ÓBITOS CONFIRMADOS	LETALIDADE (%)
13.517.808	1.206.123	11.957.068	354.617	2,6

Coefficiente de Incidência de COVID-19 por UF de notificação



Coefficiente de Mortalidade por COVID-19 por UF de notificação



Fonte: Ministério da Saúde, disponível em <<https://covid.saude.gov.br/>>. Acesso em 14/04/2021.

1.3 Cenário da COVID-19 em Minas Gerais

TOTAL DE CASOS CONFIRMADOS	CASOS EM ACOMPANHAMENTO	CASOS RECUPERADOS	ÓBITOS CONFIRMADOS	LETALIDADE (%)
1.235.972	86.561	1.121.259	28.152	2,3

Fonte: BI interno, disponível em <<http://painel.saude.mg.gov.br/>>. Acesso em 14/04/2021.

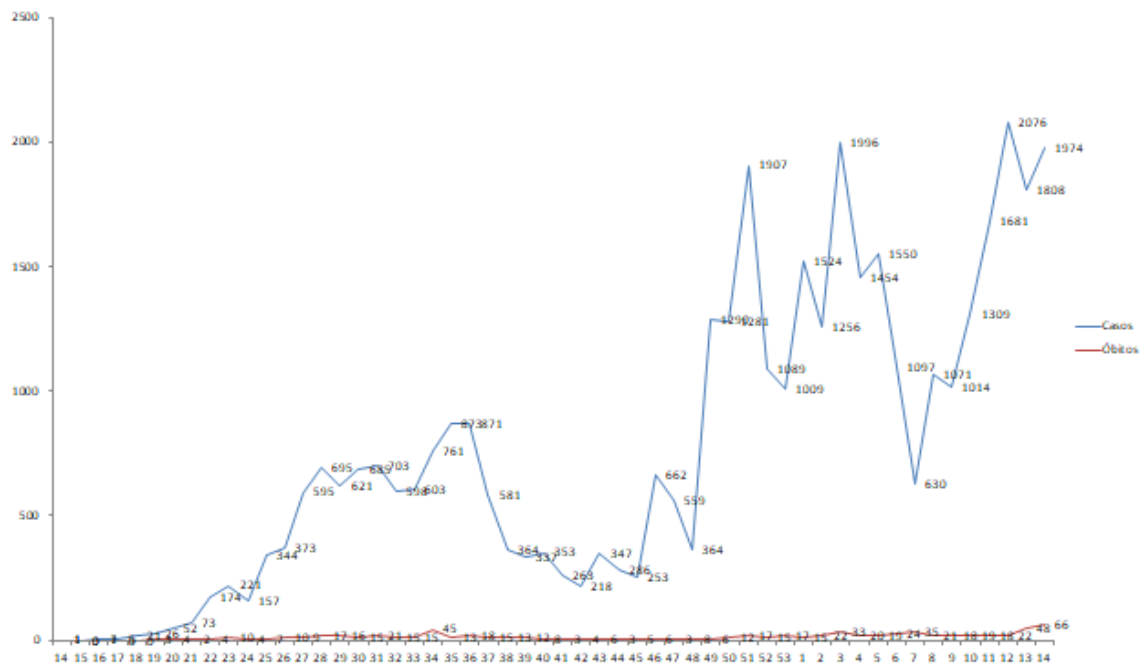
2. CENÁRIO DA MACRORREGIÃO NORDESTE

2.1 Situação atual

TOTAL DE CASOS CONFIRMADOS	CASOS EM ACOMPANHAMENTO	CASOS RECUPERADOS	ÓBITOS CONFIRMADOS	LETALIDADE (%)
40.688	1.857	38.055	776	1,9

Fonte: CSV Painel, disponível em <<http://coronavirus.saude.mg.gov.br/painel>>. Acesso em 14/04/2021.

2.2 Distribuição de casos e óbitos confirmados da COVID-19, segundo município de residência, macrorregião Nordeste, Minas Gerais, 2021.



Fonte: CSV Painel, disponível em <<http://coronavirus.saude.mg.gov.br/painel>>. Acesso em 14/04/2021.

2.3 Distribuição de casos confirmados, recuperados e óbitos, casos ativos, incidência e letalidade por COVID-19 por semana epidemiológica de notificação, macrorregião Nordeste, Minas Gerais, 2020/2021.

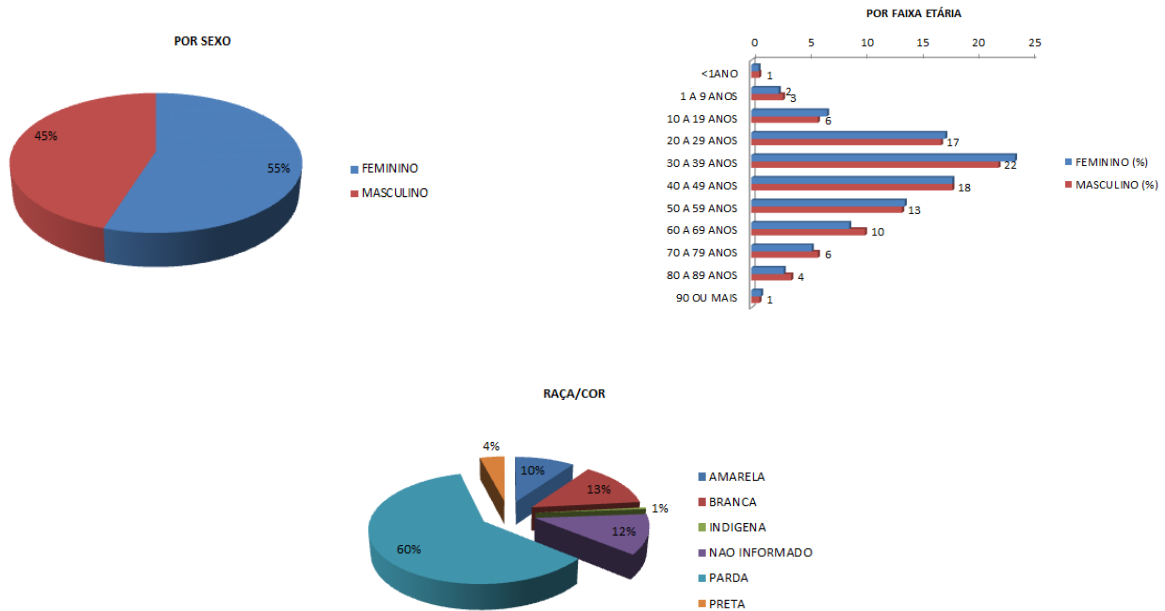
MUNICÍPIO DE RESIDÊNCIA	POPULAÇÃO	TOTAL DE	ÓBITOS	RECUPERADO	CASO \$	INCIDÊNCIA (100 mil hab)	LETALIDADE (%)
AGUAS VERMELHAS	13.488	261	3	238	20	1935,05	1,1
ALMENARA	41.704	2333	26	2213	94	5594,19	1,1
BANDEIRA	4.898	405	8	397	0	8268,68	2,0
CACHOEIRA DE PAJEU	9.586	293	5	286	2	3056,54	1,7
COMERCINHO	7.232	58	3	55	0	801,99	5,2
DIVISA ALEGRE	6.642	178	6	169	3	2679,92	3,4
DIVISOPOLIS	11.219	260	3	245	12	2317,50	1,2
FELISBURGO	7.594	196	6	169	21	2580,98	3,1
ITAOBIM	21.491	768	21	727	20	3573,59	2,7
ITINGA	15.273	108	7	98	3	707,13	6,5
JACINTO	12.566	579	5	569	5	4607,67	0,9
JEQUITINHONHA	25.867	872	9	762	101	3371,09	1,0
JOAIMA	15.725	352	11	333	8	2238,47	3,1
JORDANIA	10.859	603	7	564	32	5553,00	1,2
MATA VERDE	8.742	358	6	346	6	4095,17	1,7
MEDINA	21.277	636	14	601	21	2989,14	2,2
MONTE FORMOSO	4.998	104	2	99	3	2080,83	1,9
PALMOPOLIS	5.864	99	5	94	0	1688,27	5,1
PEDRA AZUL	24.664	908	22	876	10	3681,48	2,4
PONTO DOS VOLANTES	12.343	231	9	219	3	1871,51	3,9
RIO DO PRADO	5.280	165	2	157	6	3125,00	1,2
RUBIM	10.436	384	8	342	34	3679,57	2,1
SALTO DA DIVISA	7.143	213	5	202	6	2981,94	2,3
SANTA MARIA DO SALTO	5.275	47	0	44	3	891,00	0,0
SANTO ANTONIO DO JACINTO	11.875	631	15	612	4	5313,68	2,4
TOTAL	322.041	11.042	208	10.417	417	3428,76	1,9

MUNICÍPIO DE RESIDÊNCIA	POPULAÇÃO	TOTAL DE CASOS	ÓBITOS	RECUPERADOS	CASOS ATIVOS	INCIDÊNCIA (100 mil hab)	LETALIDADE (%)
AGUAS FORMOSAS	19401	714	22	601	91	3680,22	3,1
ANGELANDIA	8546	80	1	73	6	936,11	1,3
ATALEIA	13180	957	7	923	27	7261,00	0,7
BERTOPOPOLIS	4665	250	0	242	8	5359,06	0,0
CAMPANARIO	3731	161	1	151	9	4315,20	0,6
CARAI	24124	778	13	720	45	3225,00	1,7
CARLOS CHAGAS	19475	1896	20	1799	77	9735,56	1,1
CATUJI	6449	414	2	405	7	6419,60	0,5
CRISOLITA	6825	143	2	141	0	2095,24	1,4
FRANCISOPOLIS	5614	161	2	155	4	2867,83	1,2
FREI GASPAR	5897	315	3	309	3	5341,70	1,0
FRONTEIRA DOS VALES	4682	218	7	185	26	4656,13	3,2
ITAÍPE	12992	287	2	279	6	2209,05	0,7
ITAMBACURI	23659	563	16	489	58	2379,64	2,8
LADAINHA	18446	268	3	263	2	1452,89	1,1
MACHACALIS	7248	503	7	475	21	6939,85	1,4
MALACACHETA	19008	793	7	750	36	4171,93	0,9
NANUQUE	41495	3051	103	2797	151	7352,69	3,4
NOVA MODICA	3744	356	11	314	31	9508,55	3,1
NOVO CRUZEIRO	31935	1336	25	1294	17	4183,50	1,9
NOVO ORIENTE DE MINAS	10957	396	9	348	39	3614,13	2,3
OURO VERDE DE MINAS	6120	196	7	183	6	3202,61	3,6
PADRE PARAISO	20525	930	19	888	23	4531,06	2,0
PAVAO	8668	303	7	270	26	3495,62	2,3
PESCADOR	4309	281	3	245	33	6521,23	1,1
POTE	16865	713	15	644	54	4227,69	2,1
SANTA HELENA DE MINAS	6484	379	6	340	33	5845,16	1,6
SAO JOSE DO DIVINO	3927	199	3	182	14	5067,48	1,5
SERRA DOS AIMORES	8863	394	10	368	16	4445,45	2,5
SETUBINHA	12475	144	2	139	3	1154,31	1,4
TEOFILO OTONI	140992	9227	195	8652	380	6544,34	2,1
UMBURATIBA	2744	204	1	200	3	7434,40	0,5
TOTAL	524045	26610	531	24824	1255	5077,81	2,0

Fonte: CSV Painel, disponível em <<http://coronavirus.saude.mg.gov.br/painel>>. Acesso em 14/04/2021.

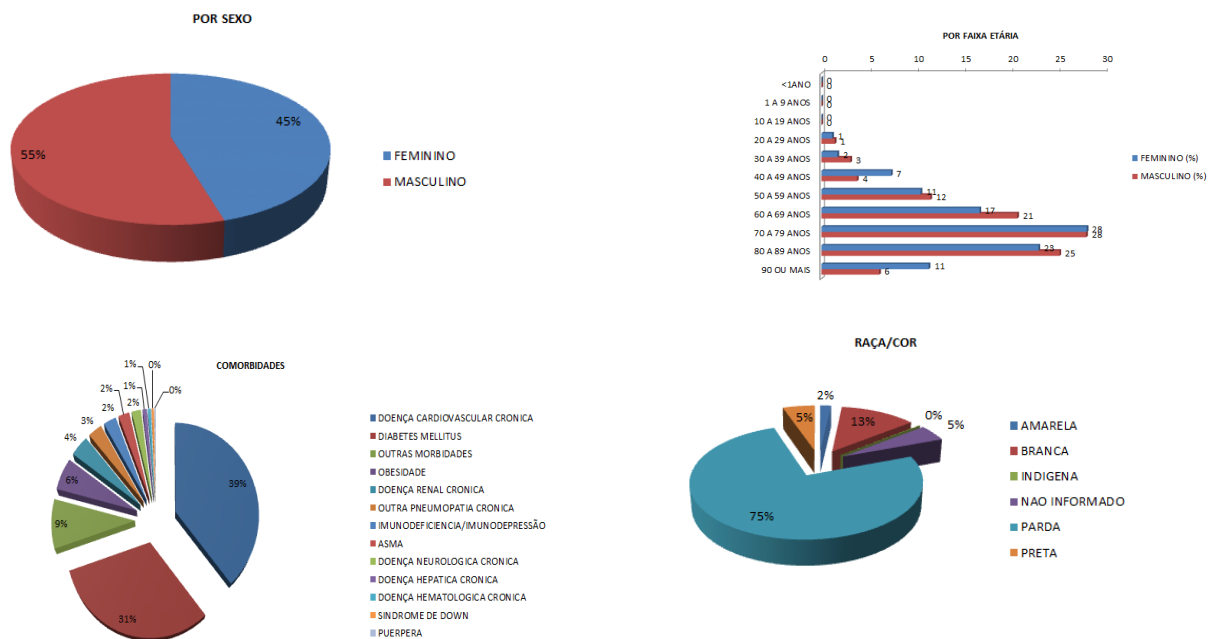
3. PERFIL EPIDEMIOLÓGICO DOS CASOS CONFIRMADOS E ÓBITOS DE COVID-19

3.1 Distribuição de casos confirmados por COVID-19 por sexo, idade e raça/cor.



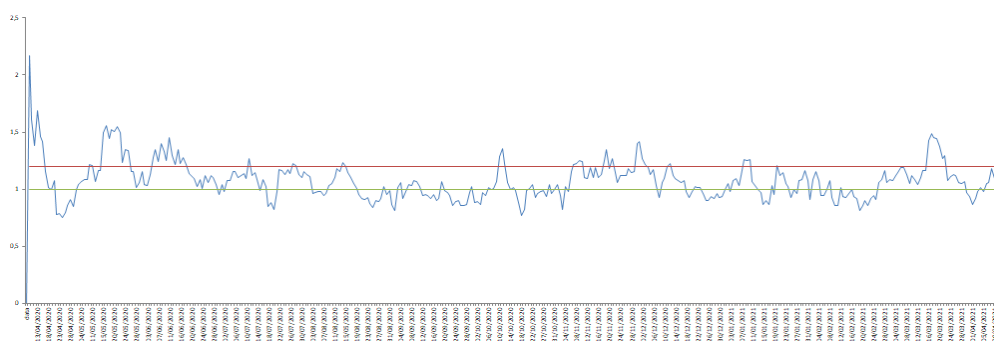
Fonte: CSV Sistemas, disponível em <<http://coronavirus.saude.mg.gov.br/painel>>. Acesso em 14/04/2021.

3.2 Distribuição dos óbitos confirmados por COVID-19 por sexo, idade, raça/cor e comorbidades.



Fonte: SIVEP-Gripe, atualizado. Acesso em 14/04/2021.

3.3 Evolução do número de reprodução médio (Rt), macrorregião Nordeste, Minas Gerais, 2020/2021.



Valor de Rt	Descrição
Até 1,0	Situação esperada
1,0 a 1,2	Situação de alerta
>1,2	Situação crítica

Fonte: Relatório Minas Consciente. Atualizado dia 13/04/2021.

4. SURTOS

4.1 Distribuição dos surtos de Síndrome Respiratória Aguda notificados e possivelmente associados ao COVID-19, por município de residência e por estabelecimento, macrorregião Nordeste, Minas Gerais, 2020/2021.

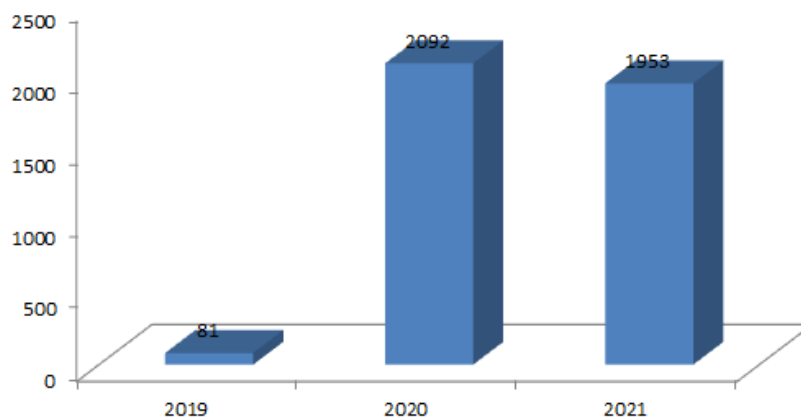
REGIONAL	MUNICÍPIO	Nº DE SURTOS	Nº DE CASOS	Nº DE EXPOSTOS
PEDRA AZUL	ALMENARA	3	44	332
	BANDEIRA	1	175	258
	MEDINA	1	4	0
	ITINGA	1	4	15
	JOAÍMA	4	62	30
	PEDRA AZUL	2	48	45
TEÓFILO OTONI	ÁGUAS FORMOSAS	2	112	156
	CARLOS CHAGAS	3	98	384
	ITAMBACURI	4	140	490
	MALACACHETA	1	32	113
	PESCADOR	1	32	0
	SANTA HELENA DE MINAS	1	78	282
	TEÓFILO OTONI	10	218	367
	TOTAL	34	1047	2472

ESTABELECIMENTOS	Nº DE SURTOS	Nº DE CASOS	Nº DE EXPOSTOS
EMPRESA	9	286	848
UNIDADE PRISIONAL	12	504	1078
ILPI	8	112	135
COMUNIDADE INDÍGENA	1	78	282
NÃO INFORMADO	2	50	0
SEGURANÇA PÚBLICA	1	5	45
UNIDADE SOCIOEDUCATIVA	1	12	84
TOTAL	34	1047	2472

Fonte: BI interno, disponível em <<http://painel.saude.mg.gov.br/>>. Acesso em 14/04/2021.

5. SÍNDROME RESPIRATÓRIA AGUDA GRAVE (SRAG)

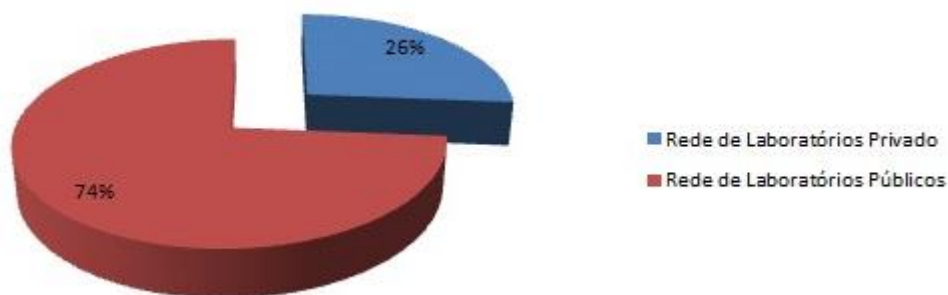
5.1 Comparação de casos acumulados na macrorregião Nordeste, Minas Gerais, 2019, 2020 e 2021.



Fonte: SIVEP-Gripe. Atualizado em 14/04/2021.

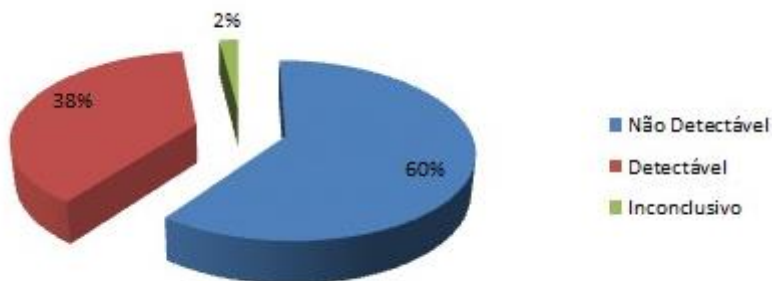
6. VIGILÂNCIA LABORATORIAL

6.1 Percentual de exames RT-PCR realizados na rede pública e privada, macrorregião Nordeste, Minas Gerais, 2020/2021.



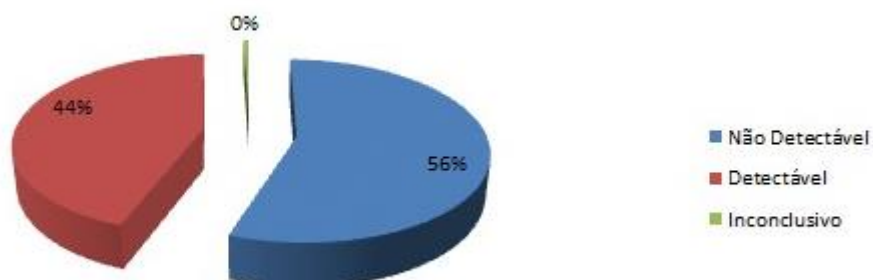
Fonte: Sala de Situação/SubVS/SES-MG, Planilha de Laboratórios. Atualizado em 14/04/2021.

6.2 Exames RT-PCR para COVID-19 realizados na rede pública, macrorregião Nordeste, Minas Gerais, 2020/2021.



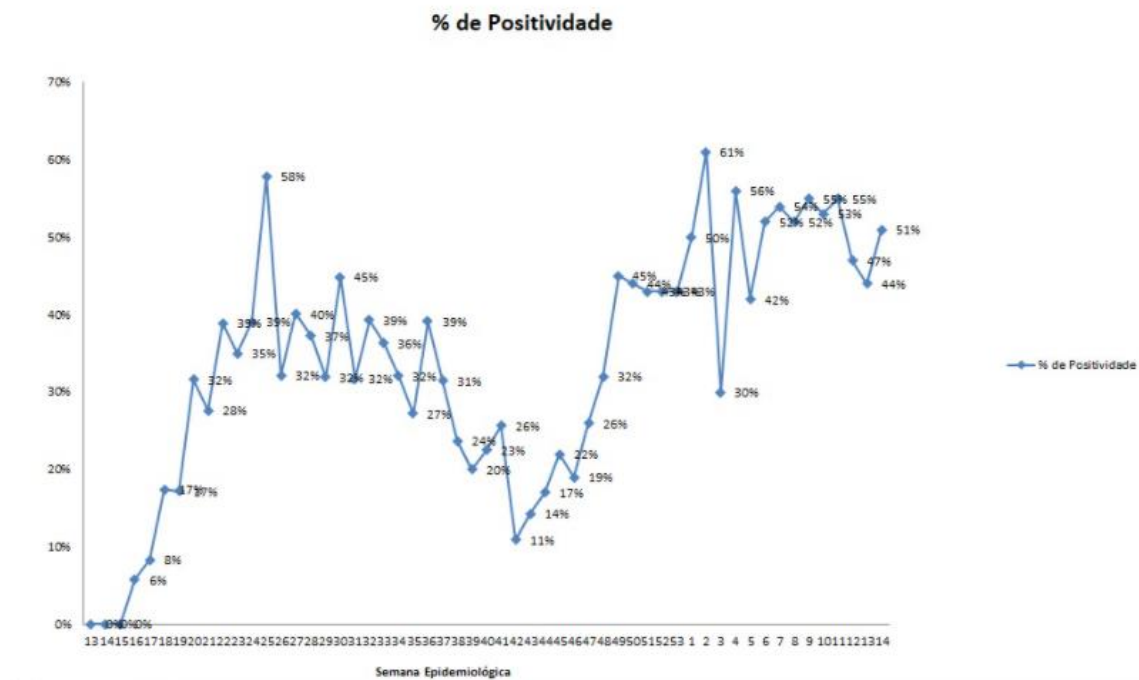
Fonte: Sala de Situação/SubVS/SES-MG, Planilha de Laboratórios. Atualizado em 14/04/2021.

6.3 Exames RT-PCR para COVID-19 realizados na rede privada, macrorregião Nordeste, Minas Gerais, 2020/2021.



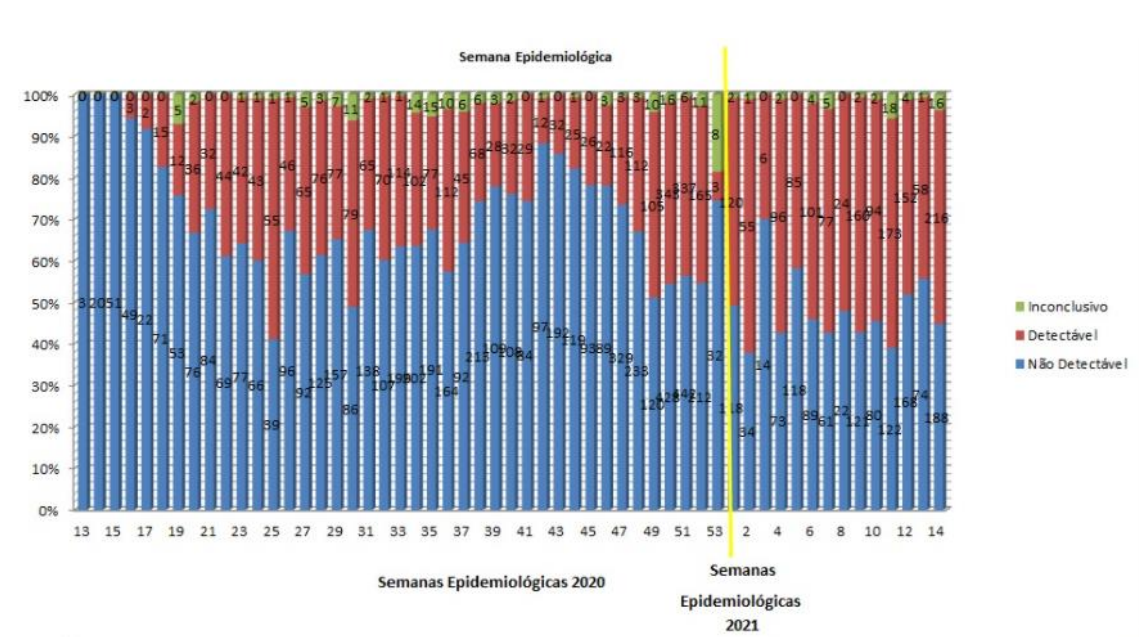
Fonte: Sala de Situação/SubVS/SES-MG, Planilha de Laboratórios. Atualizado em 14/04/2021.

6.4 Percentual de positividade de exames RT-PCR para COVID-19, macrorregião Nordeste, Minas Gerais, 2020/2021.



Fonte: Sala de Situação/SubVS/SES-MG, Planilha de Laboratórios. Atualizado em 14/04/2021.

5.5 Resultados laboratoriais do exame RT-PCR para COVID-19, macrorregião Nordeste, Minas Gerais, 2020/2021.



Fonte: Sala de Situação/SubVS/SES-MG, Planilha de Laboratórios. Atualizado em 14/04/2021.