

**BOLETIM
ESPECIAL
MACRORREGIÃO
OESTE
NUMERO 17/2021**

CORONA VÍRUS



Governador do Estado de Minas Gerais
Romeu Zema Neto

Secretário de Estado de Saúde de Minas Gerais
Fábio Baccheretti Vitor

Secretário de Estado Adjunto
André Luiz Moreira dos Anjos

Chefia de Gabinete
Luiza Hermeto Coutinho Campos

Assessora de Comunicação Social
Aguardando publicação

Subsecretaria de Políticas e Ações de Saúde
Naila Marcela Nery Ferrari

Subsecretaria de Regulação do Acesso a Serviços e Insumos de Saúde
Juliana Ávila Teixeira

Subsecretaria de Inovação e Logística em Saúde
André de Andrade Ranieri

Subsecretaria de Gestão Regional
Darlan Venâncio Thomaz Pereira

Subsecretaria de Vigilância em Saúde
Janaína Passos de Paula

Dirigente da Regional de Saúde
Julio Barata

Organização
Caroline Nogueira
Edilberto Flávio dos Santos
Eliane Peixoto
Julio Barata
Mauricio Couto Silva
Carlos Antônio da Silva

Elaboração
Maurício Couto Silva

■ Apresentação

Este boletim tem como objetivo descrever os aspectos epidemiológicos e assistenciais relacionados aos casos de COVID-19 na Macrorregião Oeste e orientar as ações de vigilância, prevenção e controle.

1. SITUAÇÃO DA COVID-19 NO MUNDO, BRASIL E MINAS GERAIS

Para essas informações, acesse o Boletim Epidemiológico e Assistencial Covid-19 - Edição Especial, disponível no link abaixo.

<http://coronavirus.saude.mg.gov.br/transparencia/boletim/boletim-epidemiologico-edicao-especial>

Indicamos os sítios oficiais para informações atualizadas sobre os cenários:

- Informes Epidemiológicos e Boletins Especiais de Minas Gerais (<http://coronavirus.saude.mg.gov.br/boletim>)
- Painel de Monitoramento COVID-19 em Minas Gerais (<http://coronavirus.saude.mg.gov.br/painel>)
- OMS (<https://covid19.who.int/>)
- Our World in Data (<https://ourworldindata.org/coronavirus-data>)
- Ministério da Saúde (<https://covid.saude.gov.br/>)
- CONASS (<http://www.conass.org.br/painelconasscovid19/>)

2. CENÁRIO DA MACRORREGIÃO



Fonte: Sala de Situação/SubVS/SES-MG <[Painel de Monitoramento dos Casos de COVID-19](#)>. *SIVEP GRIPE. Dados parciais, sujeitos a alterações. Atualizado em 19/05/2021.

As informações de casos de cada município pode ser checada diariamente no Painel de Monitoramento de Casos da SES/MG <<http://coronavirus.saude.mg.gov.br/painel>>, bem como no Boletim Estadual Diário <<http://coronavirus.saude.mg.gov.br/boletim>>.

As divergências desse total com os demais dados apresentados no documento se devem ao horário de extração no banco de dados.

2.1 CASOS CONFIRMADOS DE COVID-19 POR MUNICÍPIO

Município de Residência	Casos Confirmado (Incluindo óbitos)
AGUANIL	469
ARAUJOS	581
ARCOS	4379
BAMBUÍ	1256
BOM DESPACHO	3057
CAMACHO	49
CAMPO BELO	5000
CANA VERDE	408

CANDEIAS	516
CARMO DA MATA	508
CARMO DO CAJURU	767
CARMOPOLIS DE MINAS	1577
CLAUDIO	3154
CONCEICAO DO PARA	250
CORREGO DANTA	138
CORREGO FUNDO	479
CRISTAIS	787
DIVINOPOLIS	12369
DORES DO INDAIA	850
ESTRELA DO INDAIA	42
FORMIGA	7881
IGARATINGA	693
IGUATAMA	451
ITAGUARA	1459
ITAPECERICA	1041
ITATIAIUCU	564
ITAUNA	8687
JAPARAIBA	214
LAGOA DA PRATA	4676
LEANDRO FERREIRA	155
LUZ	1061
MARTINHO CAMPOS	882
MEDEIROS	159
MOEMA	747
NOVA SERRANA	3413
OLIVEIRA	3557
ONCA DE PITANGUI	109
PAINS	572
PARA DE MINAS	3834
PASSA TEMPO	733
PEDRA DO INDAIA	159
PERDIGAO	690
PIRACEMA	117
PITANGUI	1715
SANTANA DO JACARE	142
SANTO ANTONIO DO AMPARO	786
SANTO ANTONIO DO MONTE	2849
SAO FRANCISCO DE PAULA	287
SAO GONCALO DO PARA	390
SAO JOSE DA VARGINHA	166
SAO SEBASTIAO DO OESTE	314

SERRA DA SAUDADE	49
TAPIRAI	57
Total Geral	85245

Fonte: Sala de Situação/SubVS/SES-MG <[Painel de Monitoramento dos Casos de COVID-19](#)>. Dados parciais, sujeitos a alterações. Atualizado em 19/05/2021..

2.2 ÓBITOS CONFIRMADOS POR COVID-19

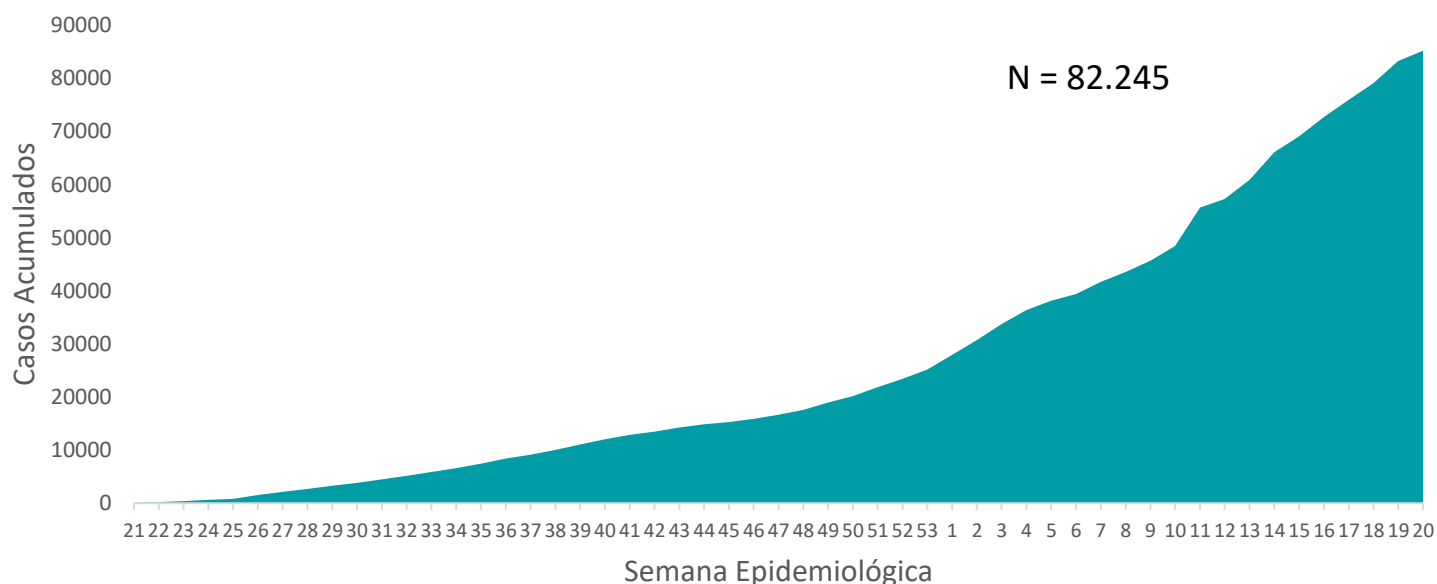
Municípios de residência	Óbitos Confirmados por COVID-19
AGUANIL	8
ARAUJOS	9
ARCOS	106
BAMBUÍ	17
BOM DESPACHO	65
CAMACHO	1
CAMPO BELO	122
CANA VERDE	5
CANDEIAS	11
CARMO DA MATA	5
CARMO DO CAJURU	26
CARMOPOLIS DE MINAS	30
CLAUDIO	49
CONCEICAO DO PARA	7
CORREGO DANTA	4
CORREGO FUNDO	5
CRISTAIS	16
DIVINOPOLIS	378
DORES DO INDAIA	12
ESTRELA DO INDAIA	0
FORMIGA	129
IGARATINGA	13
IGUATAMA	6
ITAGUARA	26
ITAPECERICA	26
ITATIAIUCU	22
ITAUNA	141
JAPARAIBA	4
LAGOA DA PRATA	99
LEANDRO FERREIRA	5

LUZ	23
MARTINHO CAMPOS	25
MEDEIROS	2
MOEMA	10
NOVA SERRANA	112
OLIVEIRA	53
ONCA DE PITANGUI	5
PAINS	6
PARA DE MINAS	148
PASSA TEMPO	4
PEDRA DO INDAIA	6
PERDIGAO	11
PIRACEMA	9
PITANGUI	73
SANTANA DO JACARE	7
SANTO ANTONIO DO AMPARO	15
SANTO ANTONIO DO MONTE	66
SAO FRANCISCO DE PAULA	6
SAO GONCALO DO PARA	13
SAO JOSE DA VARGINHA	1
SAO SEBASTIAO DO OESTE	5
SERRA DA SAUDADE	0
TAPIRAI	0
Total Geral	1947

Fonte: Sala de Situação/SubVS/SES-MG <[Painel de Monitoramento dos Casos de COVID-19](#)>. Dados parciais, sujeitos a alterações. Atualizado em 19/05/2021..

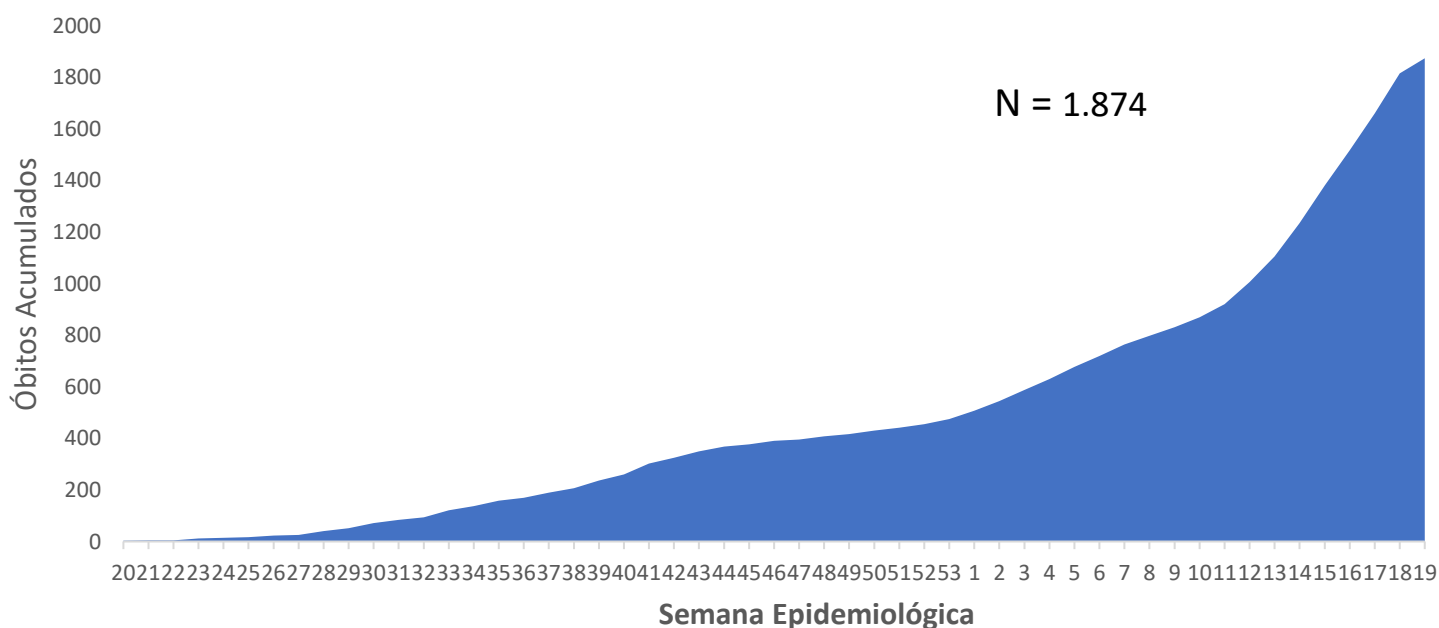
2.3 EVOLUÇÃO DO NÚMERO DE CASOS CONFIRMADOS E ÓBITOS

Casos Acumulados de COVID-19, por semana epidemiológica de recebimento da informação, MACRO-OESTE, 2020/ 2021



Fonte: Sala de Situação/SubVS/SES-MG <[Painel de Monitoramento dos Casos de COVID-19](#)>. Dados parciais, sujeitos a alterações. Atualizado em 19/05/2021

Óbitos Acumulados por semana epidemiológica da data do óbito, MACRO- OESTE, 2020/ 2021



Fonte: Sala de Situação/SubVS/SES-MG <[Painel de Monitoramento dos Casos de COVID-19](#)>. Dados parciais, sujeitos a alterações. Atualizado em 19/05/2021.

3. SITUAÇÃO ASSISTENCIAL

3.1 DISTRIBUIÇÃO DE LEITOS SUS NOS MUNICÍPIOS DA MACRORREGIÃO

Macrorregião	Leitos UTI	Leitos UTI covid	Leitos Enfermaria
Oeste	282	197	1082

Fonte: [Painel de Monitoramento dos Casos de COVID-19](#). Dados parciais, sujeitos a alterações. Atualizado em 19/05/2021.

3.2 PROPORÇÃO DE LEITOS OCUPADOS DE UTI

Microrregião	Proporção Ocupada - Leitos UTI	Proporção ocupada por Leitos UTI- COVID	Proporção ocupada por COVID
OESTE	91,84%	67,02%	95,94%
BOM DESPACHO	100,00%	95,00%	95,00%
CAMPO BELO	95,00%	65,00%	100,00%
DIVINÓPOLIS	88,57%	58,57%	82,00%
FORMIGA	100,00%	67,57%	92,59%
ITAÚNA	93,33%	80,00%	100,00%
LAGOA DA PRATA/S.A. MONTE	90,00%	90,00%	100,00%
OLIVEIRA/S.A. AMPARO	75,00%	21,43%	60,00%
PARÁ DE MINAS	95,74%	72,34%	91,89%

Fonte: [Painel de Monitoramento dos Casos de COVID-19](#). Dados parciais, sujeitos a alterações. Atualizado em 19/05/2021.

3.3 PROPORÇÃO DE LEITOS OCUPADOS DE ENFERMARIA

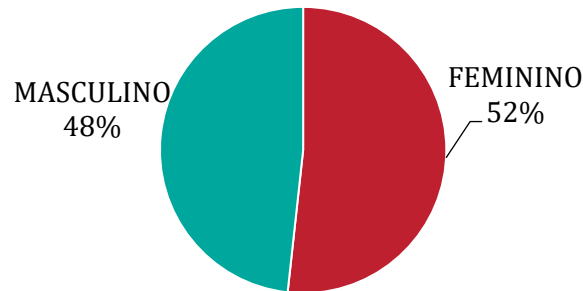
Microrregião	Proporção Ocupada - Leitos Enfermaria	Proporção ocupada por COVID
OESTE	76,32%	32,97%
BOM DESPACHO	83,62%	31,91%
CAMPO BELO	69,57%	32,61%
DIVINÓPOLIS	63,76%	17,35%
FORMIGA	72,57%	32,57%
ITAÚNA	62,77%	28,72%
LAGOA DA PRATA/S.A. MONTE	68,55%	45,80%
OLIVEIRA/S.A. AMPARO	37,84%	9,46%
PARÁ DE MINAS	100,00%	80,86%

Fonte: [Painel de Monitoramento dos Casos de COVID-19](#). Dados parciais, sujeitos a alterações. Atualizado em 19/05/2021.

4. PERFIL EPIDEMIOLÓGICO DOS CASOS CONFIRMADOS E ÓBITOS DE COVID-19

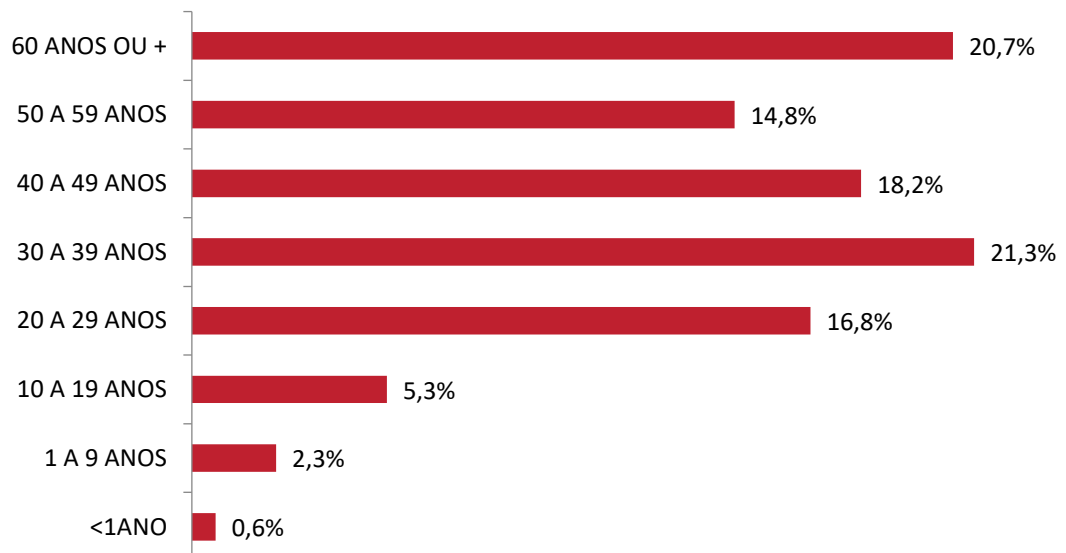
4.1 DISTRIBUIÇÃO DE CASOS CONFIRMADOS DE COVID-19 POR SEXO E IDADE

CASOS CONFIRMADOS COVID 19 POR SEXO, MACRO OESTE, 2020



Fonte: Sala de Situação/SubVS/SES-MG <[Painel de Monitoramento dos Casos de COVID-19](#)>. Dados parciais, sujeitos a alterações. Atualizado em 19/05/2020.

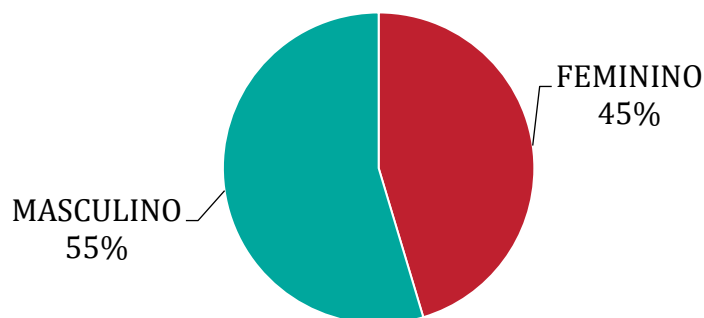
CASOS CONFIRMADOS COVID 19 POR FAIXA ETÁRIA, MACRO OESTE, 2021



Fonte: Sala de Situação/SubVS/SES-MG <[Painel de Monitoramento dos Casos de COVID-19](#)>. Dados parciais, sujeitos a alterações. Atualizado em 19/05/2020.

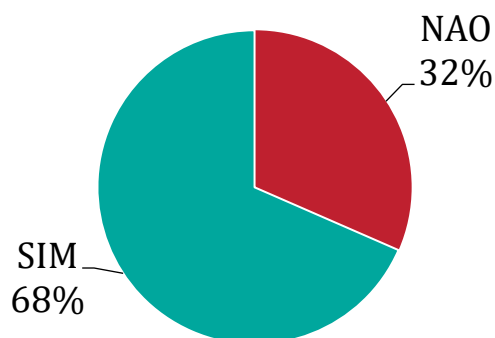
4.2 DISTRIBUIÇÃO DE ÓBITOS POR COVID-19 POR SEXO, IDADE E COMORBIDAE

ÓBITOS POR COVID POR SEXO, MACRO OESTE, 2020/ 2021



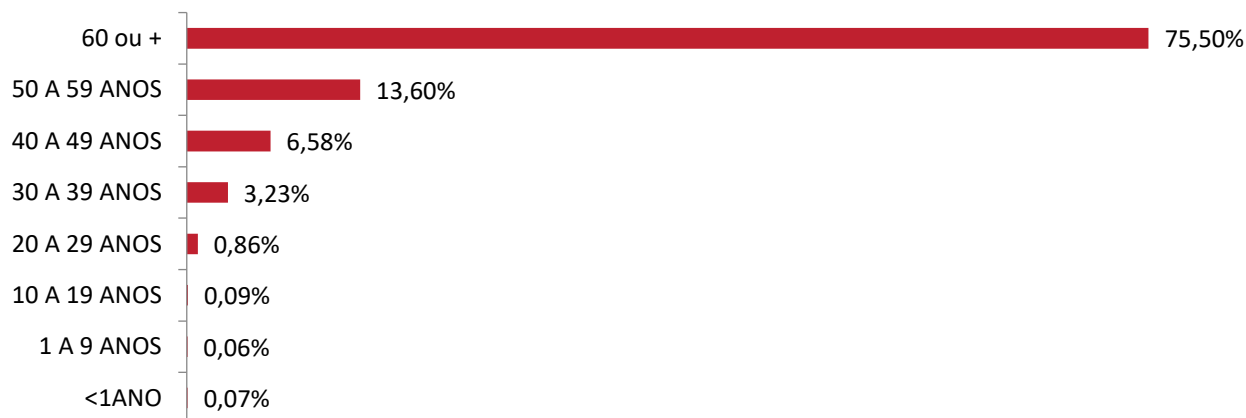
Fonte: Sala de Situação/SubVS/SES-MG <[Painel de Monitoramento dos Casos de COVID-19](#)>. Dados parciais, sujeitos a alterações. Atualizado em 19/05/2020.

ÓBITOS POR COVID POR PRESENÇA DE COMORBIDADE, MACRO OESTE, 2020/2021



Fonte: Sala de Situação/SubVS/SES-MG <[Painel de Monitoramento dos Casos de COVID-19](#)>. Dados parciais, sujeitos a alterações. Atualizado em 19/05/2020

ÓBITOS POR COVID POR FAIXA ETÁRIA, MACRO OESTE, 2020/2021



Fonte: Sala de Situação/SubVS/SES-MG <[Painel de Monitoramento dos Casos de COVID-19](#)>. Dados parciais, sujeitos a alterações. Atualizado em 19/05/2020

5. SURTOS

5.1 DISTRIBUIÇÃO DOS SURTOS DE SÍNDROME GRIPAL NOTIFICADOS E POSSIVELMENTE ASSOCIADOS AO COVID-19 POR MUNICÍPIO DE RESIDÊNCIA

Município	Nº de Surtos	Nº de casos	Nº de expostos
Aguanil	1	2	32
Arcos	1	3	56
Bom Despacho	22	147	1520
Campo Belo	2	30	160
Carmo do Cajuru	3	23	155
Carmópolis de Minas	2	19	32
Conceição do Pará	1	53	116
Claudio	1	19	
Cristais	1	3	6
Divinópolis	5	73	629
Dores do Indaiá	1	7	112
Formiga	8	130	427
Igaratinga	2	38	24
Iguatama	2	20	37
Itaguara	1	19	73
Itapeçerica	1	34	96
Itaúna	4	125	339

Lagoa da Prata	4	87	185
Leandro Ferreira	1	8	25
Luz	1	5	
Martinho Campos	6	57	216
Nova Serrana	3	43	262
Pará de Minas	3	33	82
Perdigão	1	3	12
Santana do Jacaré	1	21	41
Pitangui	1	76	172
Santo Antonio do Monte	2	13	7
São Sebastião do Oeste	1	30	30
Total Geral	82	1121	4.846

Fonte: Sala de Situação/SubVS/SES-MG, Painel de Controle (painel.saude.mg.gov.br/home) Surtos do CIEVS. Dados parciais, sujeitos a alterações. Atualizado em 19/05/2021.

5.2 DISTRIBUIÇÃO DOS SURTOS DE SÍNDROME GRIPAL NOTIFICADOS E POSSIVELMENTE ASSOCIADOS AO COVID-19 POR TIPO DE ESTABELECIMENTO DE OCORRÊNCIA

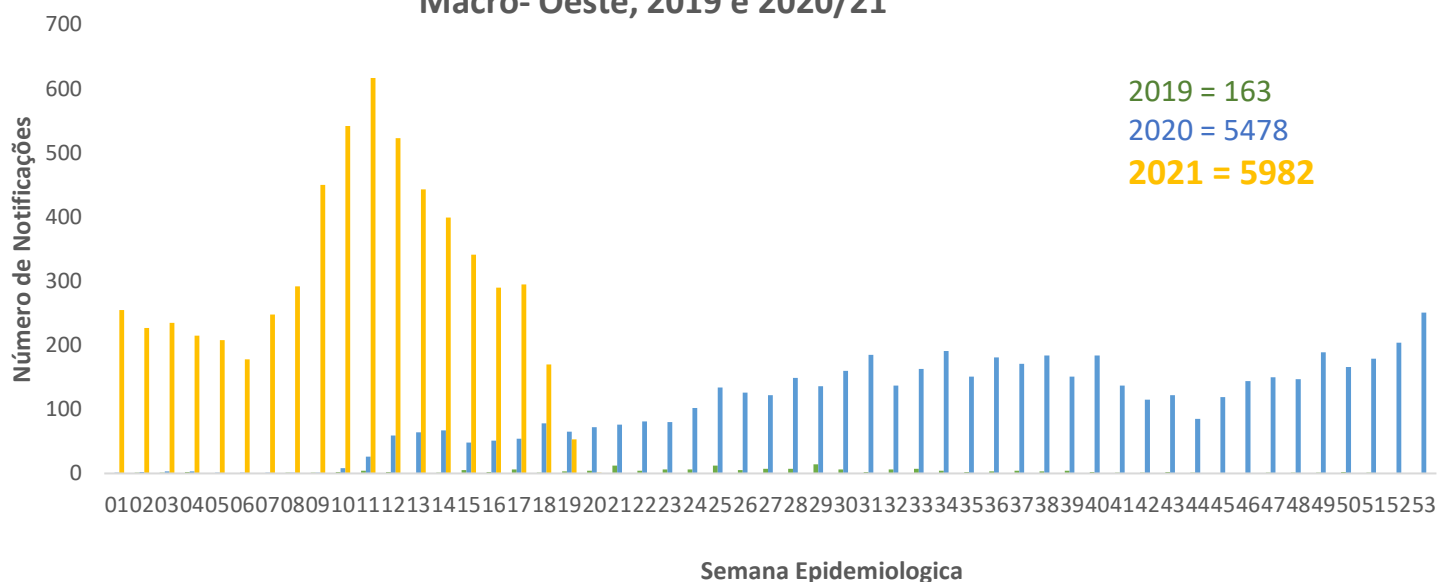
Estabelecimento	Nº de Surtos	Nº de casos	Nº de expostos
Empresa	30	353	1804
ILPI	22	319	1221
Sist. Prisional	10	319	1479
Serviço de saúde	10	50	162
Serviço Público	3	13	67
C. indígena	1	8	98
	3	23	15
Não informado	3	24	
Total Geral	82	1121	4.846

Fonte: Sala de Situação/SubVS/SES-MG, Painel de Controle (painel.saude.mg.gov.br/home) Surtos do CIEVS. Dados parciais, sujeitos a alterações. Atualizado em 19/05/2021.

6. SRAG

6.1 NÚMERO DE HOSPITALIZAÇÕES POR SRAG SEGUNDO SEMANA EPIDEMIOLÓGICA DE NOTIFICAÇÃO EM 2019 E 2020/2021

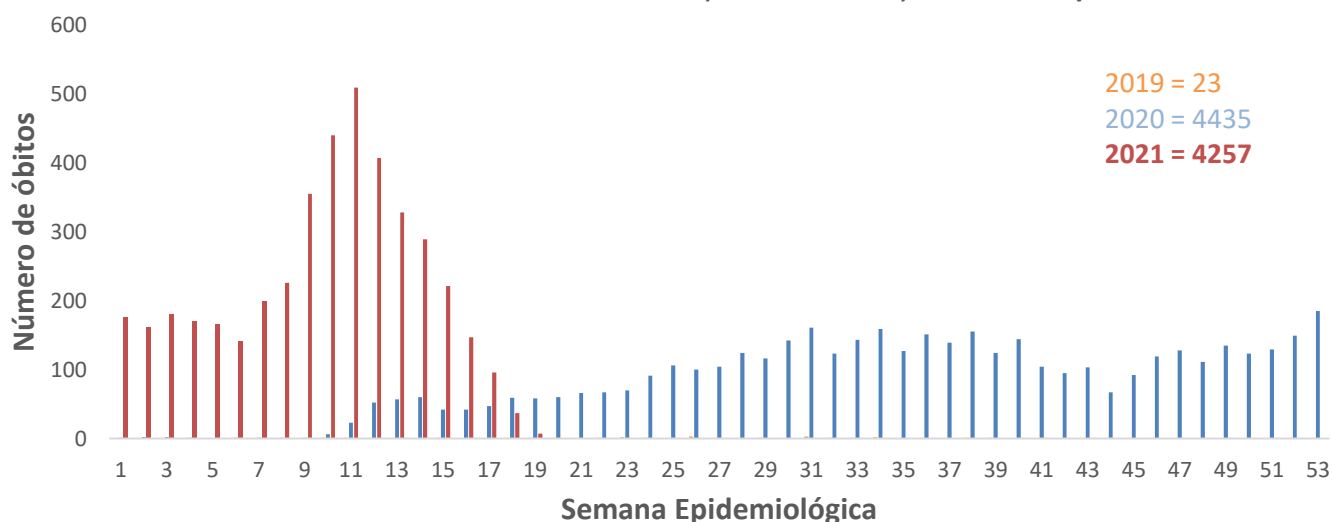
Casos de SRAG por semana epidemiológica de início dos sintomas, Macro- Oeste, 2019 e 2020/21



Fonte: SIVEP-Gripe. Dados parciais, sujeitos a alterações. Atualizado em 19/05/21.

6.2 ÓBITOS POR SRAG EM 2019 E 2020/2021

Óbitos por SRAG, por semana epidemiológica do início dos sintomas, Macro- Oeste, 2019 e 2020/21



Fonte: SIVEP-Gripe. Dados parciais, sujeitos a alterações. Atualizado em 19/05/2021.

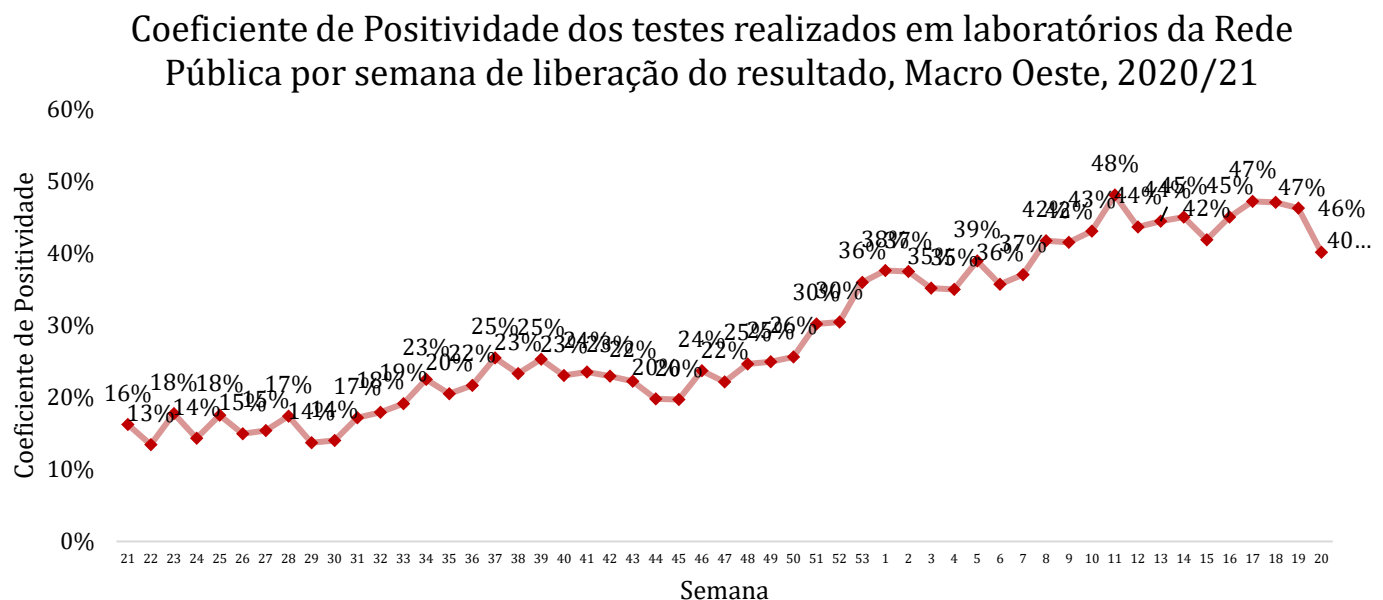
7. VIGILÂNCIA LABORATORIAL

7.1 EXAMES PCR REALIZADOS EM LABORATÓRIOS DA REDE PÚBLICA

Tipo de exame realizado	RESULTADO			Total de testes
	Detectado	Inconclusivo	Não detectado	
RT-PCR EM TEMPO REAL	6169	270	14671	21110

Fonte: Sala de Situação/SubVS/SES-MG, Planilha de Laboratórios, GAL. Dados parciais, sujeitos a alterações. Os dados são constantemente verificados para a exclusão de duplicidades, o que pode atualizá-los. Atualizado em 19/05/2021.

7.2 EVOLUÇÃO DO COEFICIENTE DE POSITIVIDADE PARA COVID-19 DOS EXAMES REALIZADOS POR LABORATÓRIOS DA REDE PÚBLICA



Fonte: Sala de Situação/SubVS/SES-MG, Planilha de Laboratórios. Dados parciais, sujeitos a alterações. Os dados são constantemente verificados para a exclusão de duplicidades, o que pode atualizá-los. Atualizado em 19/05/2021.