

BOLETIM EPIDEMIOLÓGICO

COVID-19: Doença causada pelo coronavírus – 19

quarta-feira, 26 de maio de 2021



SAÚDE



MINAS GERAIS
GOVERNO DIFERENTE.
ESTADO EFICIENTE.



CENÁRIO EM MINAS GERAIS - COVID-19 CORONAVÍRUS

Total de Casos Confirmados

1.536.112

Casos em Acompanhamento

82.359

Casos Recuperados

1.414.213

Óbitos Confirmados

39.540

Fonte: Painel COVID-19 MG/Sala de Situação/SubVS/SES/MG. Dados parciais, sujeitos a alterações.

TOTAL DE CASOS CONFIRMADOS: soma dos casos confirmados que não evoluíram para óbito e dos óbitos confirmados por COVID-19.

CASOS RECUPERADOS: casos confirmados de COVID-19 que receberam alta hospitalar e/ou cumpriram isolamento domiciliar de 10 dias E estão há 72h assintomáticos (sem a utilização de medicamentos sintomáticos) E sem intercorrências.

CASOS EM ACOMPANHAMENTO: casos confirmados de COVID-19 que não evoluíram para óbito, cuja condição clínica permanece sendo acompanhada ou aguarda atualização pelos municípios.

ÓBITOS CONFIRMADOS: óbitos confirmados para COVID-19.



Nº de Casos Confirmados nas Últimas 24h

11.040



Nº de Óbitos Confirmados nas Últimas 24h

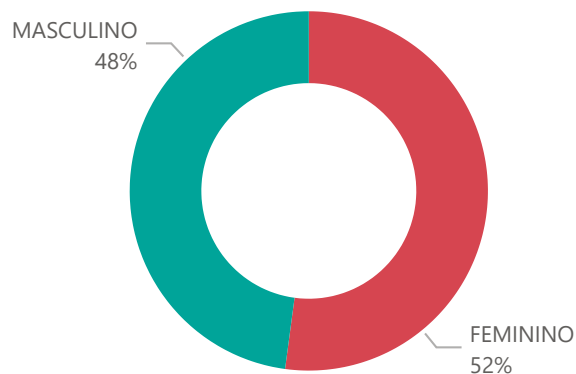
364

Observação: o "número de casos e óbitos confirmados nas últimas 24h" pode não retratar a ocorrência de novos casos no período, mas o total de casos notificados à SES/MG nas últimas 24h.

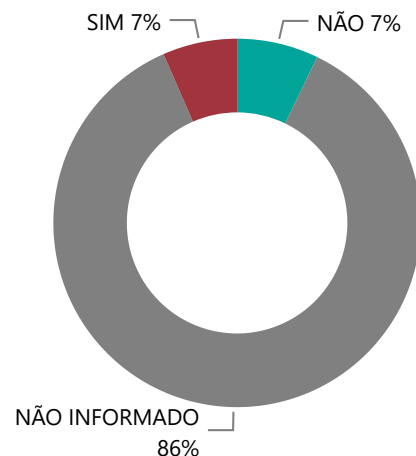
1

PERFIL EPIDEMIOLÓGICO DOS CASOS CONFIRMADOS DE COVID-19 QUE NÃO EVOLUÍRAM PARA ÓBITO, MG, 2020-2021

Quantidade de Casos por Sexo

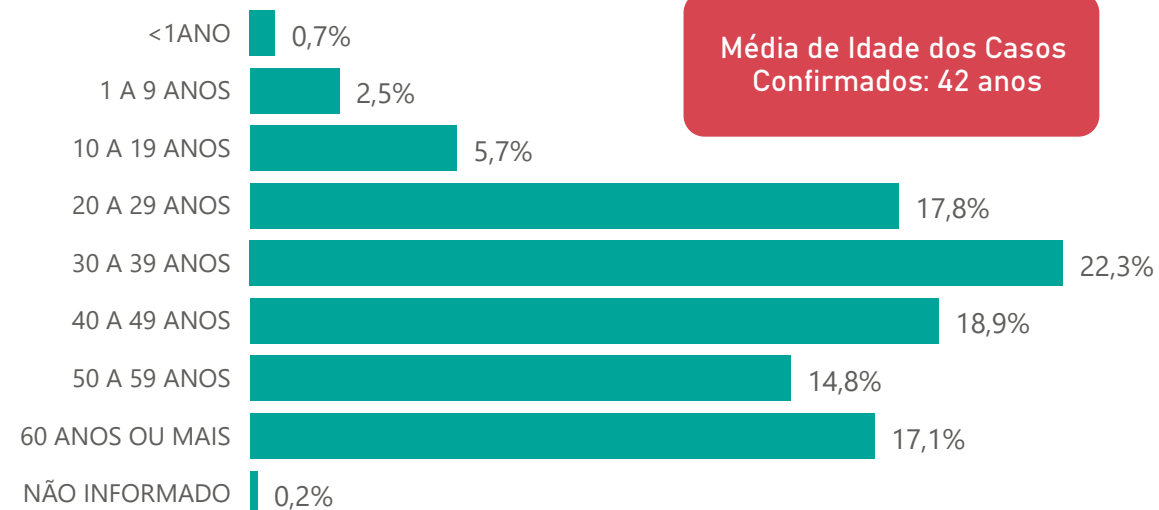


Apresenta Fator de Risco (Comorbidade*)

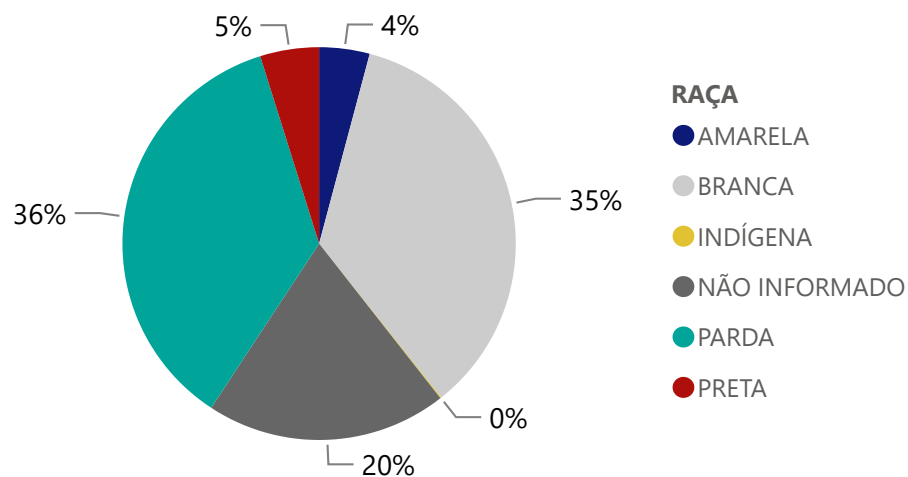


*Dados parciais, aguardando atualização dos municípios.

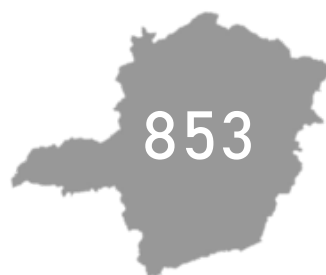
Quantidade de casos por Faixa Etária



Notificações por Raça



Municípios Afetados



CMC

CORONA VÍRUS

SUS SAÚDE MINAS GERAIS GOVERNO DIFERENTE. ESTADO EFICIENTE.

2

DADOS DE HOSPITALIZAÇÃO E ISOLAMENTO DOMICILIAR DOS CASOS CONFIRMADOS DE COVID-19, MG, 2020-2021

Internados*



134.131

Isolamento Domiciliar



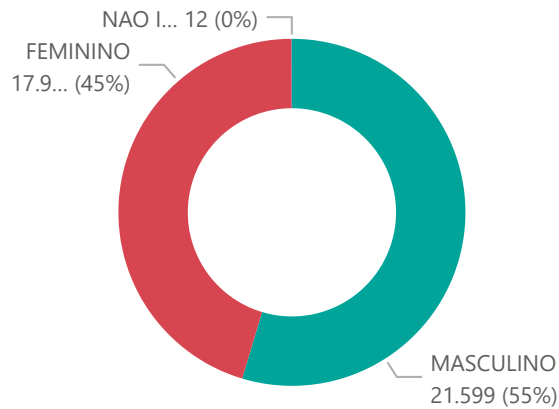
1.401.981

*Casos confirmados de COVID-19 que precisaram de internação hospitalar na rede pública ou privada de Minas Gerais. Dados cumulativos, registrados desde o início da pandemia.

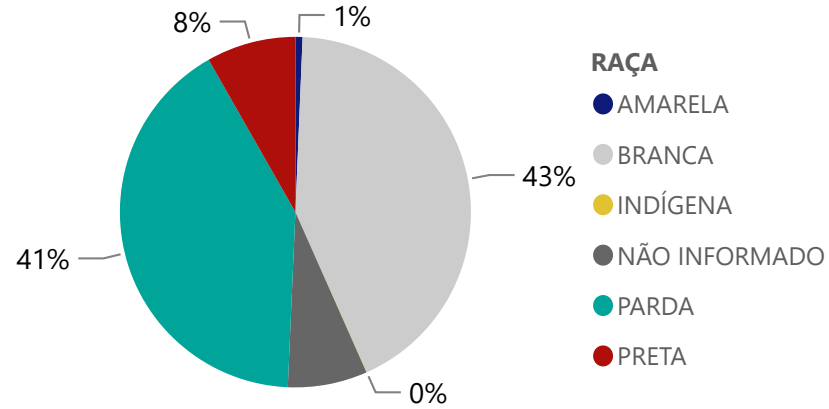
Fonte: Painel COVID-19 MG/ Sala de Situação/SubVS/SES-MG; E-SUS VE; SIVEP-Gripe. Dados parciais, sujeitos a alterações.

Fonte: Sala de Situação/SubVS/SES-MG; E-SUS VE; SIVEP-Gripe. Dados parciais, sujeitos a alterações.

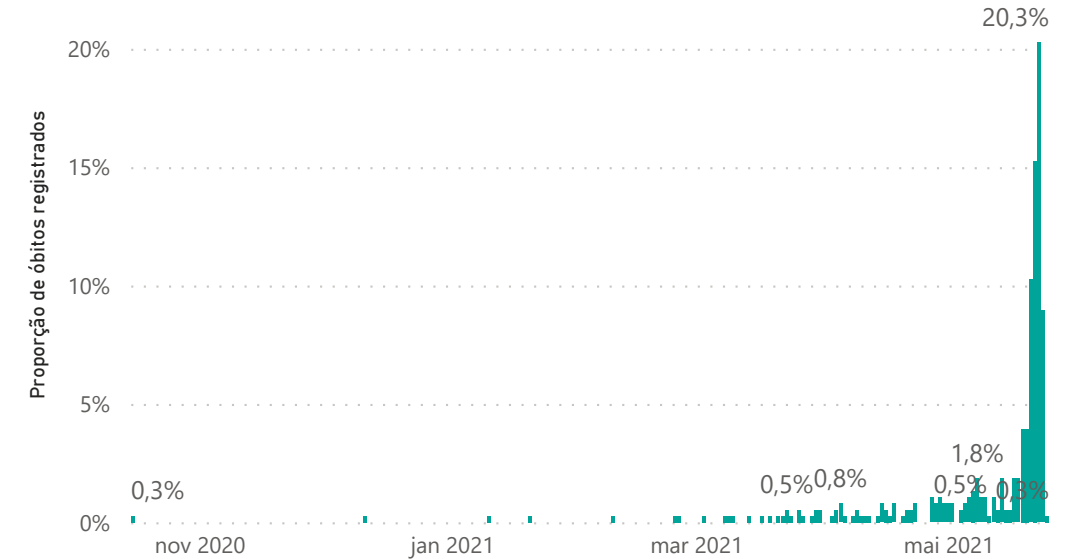
Quantidade de Óbitos por Sexo



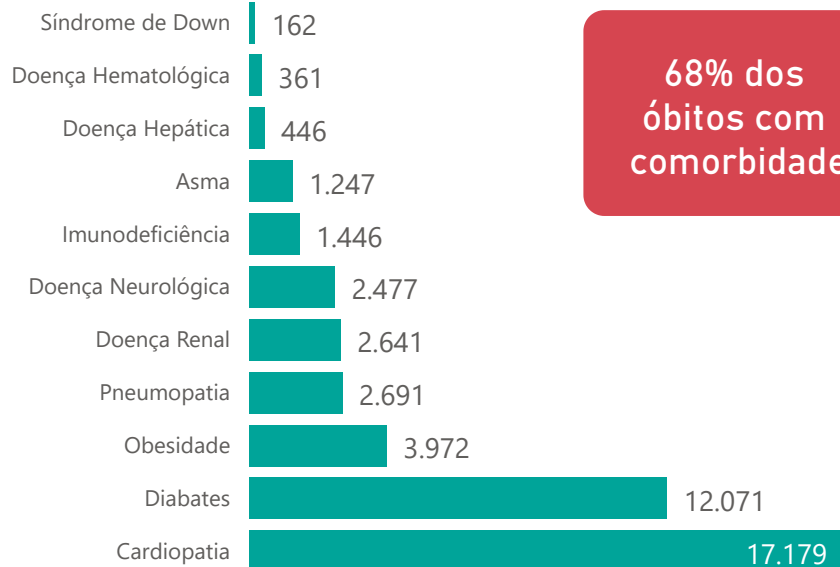
Notificações por Raça



Óbitos Registrados nas Últimas 24 Horas, por Data de Ocorrência



Comorbidade*



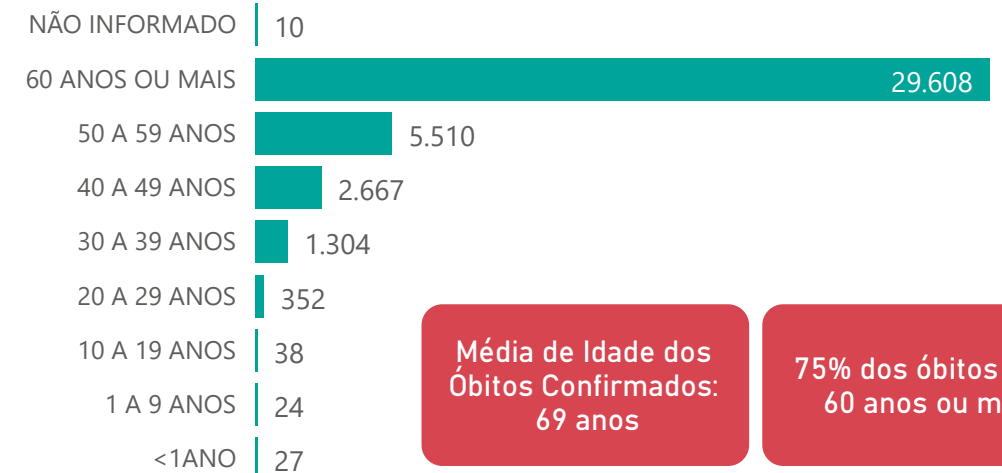
68% dos óbitos com comorbidade

2,6%

Nº de Municípios com Óbitos



Quantidade de Óbitos por Faixa Etária



Média de Idade dos Óbitos Confirmados: 69 anos

75% dos óbitos com 60 anos ou mais

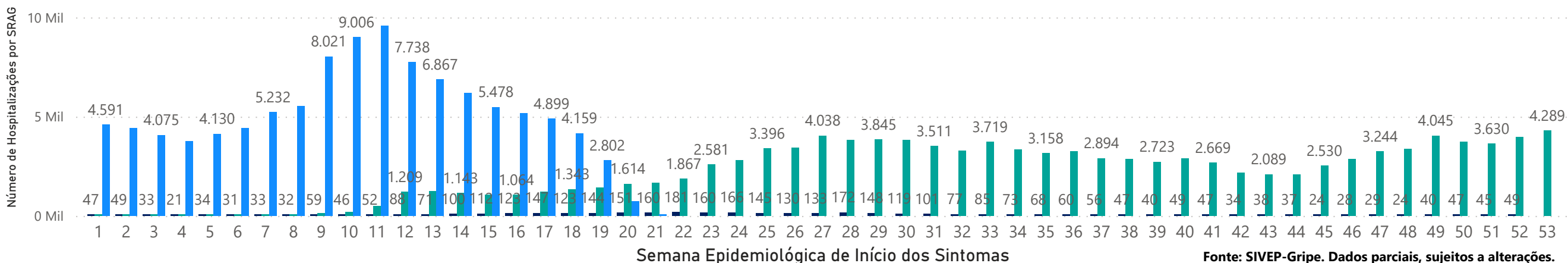
*Os casos que evoluíram a óbito podem ter mais de uma comorbidade.

4

HOSPITALIZAÇÕES POR SÍNDROME RESPIRATÓRIA AGUDA GRAVE (SRAG) 2019-2021

NÚMERO DE HOSPITALIZAÇÕES POR SÍNDROME RESPIRATÓRIA AGUDA GRAVE (SRAG) SEGUNDO SEMANA EPIDEMIOLÓGICA (SE) DE INÍCIO DE SINTOMAS, MG, 2019 - 2021

ANO ● 2019 ● 2020 ● 2021



Fonte: SIVEP-Gripe. Dados parciais, sujeitos a alterações.

5 DADOS LABORATORIAIS DE COVID-19, REDE PÚBLICA-MG 2020-2021



Fonte: GAL/FUNED. COES MINAS/COVID-19/SESMG. Dados parciais, sujeitos a alterações.

*Não apresentaram resultado que pode ser concluído como positivo ou negativo.

6 DADOS DE VACINAÇÃO

TOTAL DE DOSES APLICADAS EM MG

1ª DOSE

4.657.023

2ª DOSE

2.288.960

DOSES RECEBIDAS PELO MS



9.619.984

DOSES ENVIADAS PARA AS URS



9.508.671

DOSES ENVIADAS PARA OS MUNICÍPIOS



8.938.539

DISTRIBUIÇÃO DE CASOS E ÓBITOS CONFIRMADOS DA COVID-19 SEGUNDO LOCAL DE RESIDÊNCIA, MINAS GERAIS, 2020-2021

Local de Residência	Casos*	Óbitos	Doses 1 Aplicadas	Doses 2 Aplicadas	Local de Residência	Casos*	Óbitos	Doses 1 Aplicadas	Doses 2 Aplicadas	Local de Residência	Casos*	Óbitos	Doses 1 Aplicadas	Doses 2 Aplicadas
ABADIA DOS DOURADOS	364	14	1739	806	CARAI	909	14	3933	2722	FELISBURGO	438	12	1642	960
ABAETE	1.003	25	5094	2796	CARANAIBA	97	4	956	516	FELIXLANDIA	812	18	3642	1659
ABRE CAMPO	907	15	3381	1347	CARANDAI	1.401	35	5193	2605	FERNANDES TOURINHO	100	11	758	474
ACAIACA	211	10	1487	491	CARANGOLA	2.882	75	7474	4430	FERROS	405	9	2658	1276
ACUCENA	686	26	2133	1178	CARATINGA	7.726	226	17029	9683	FERVEDOURO	882	14	1868	924
AGUA BOA	463	7	2084	1212	CARBONITA	254	2	1858	942	FLORESTAL	262	12	1554	925
AGUA COMPRIDA	159	8	699	379	CAREACU	420	7	1712	841	FORMIGA	7.944	134	16537	8041
AGUANIL	511	8	1238	727	CARLOS CHAGAS	2.165	27	4397	2199	FORMOSO	206	4	1624	811
AGUAS FORMOSAS	843	31	3583	2015	CARMESIA	79	0	791	525	FORTALEZA DE MINAS	132	5	1095	519
AGUAS VERMELHAS	364	7	2448	1317	CARMO DA CACHOEIRA	307	7	2533	1146	FORTUNA DE MINAS	98	1	1070	435
AIMORES	1.743	56	5125	3438	CARMO DA MATA	538	5	2575	1439	FRANCISCO BADARO	121	3	3031	1244
AIURUOCA	73	6	1588	991	CARMO DE MINAS	727	17	2786	1257	FRANCISCO DUMONT	141	6	994	534
ALAGOA	416	5	827	414	CARMO DO CAJURU	779	31	4409	1939	FRANCISCO SA	781	34	3741	2098
ALBERTINA	198	7	873	375	CARMO DO PARANAIBA	2.410	84	7246	3624	FRANCISCOPOLIS	188	2	1046	629
ALEM PARAIBA	2.699	135	10626	4420	CARMO DO RIO CLARO	958	36	4557	2411	FREI GASPAR	414	9	1099	583
ALFENAS	6.600	150	17451	6691	CARMOPOLIS DE MINAS	1.604	33	3646	1964	FREI INOCENCIO	623	19	2189	1006
ALFREDO VASCONCELOS	330	11	1452	718	CARNEIRINHO	876	24	1676	799	FREI LAGONEGRO	118	3	755	369
ALMENARA	3.596	42	8051	4583	CARRANCAS	273	5	1198	562	FRONTEIRA	1.391	46	2752	1336
ALPERCATA	435	15	1475	882	CARVALHOPOLIS	176	3	931	570	FRONTEIRA DOS VALES	255	10	1370	661
ALPINOPOLIS	927	22	4148	2080	CARVALHOS	167	2	1262	635	FRUTA DE LEITE	96	2	1256	593
ALTEROSA	567	31	3779	1973	CASA GRANDE	62	4	569	341	FRUTAL	5.556	180	11330	5740
ALTO CAPARAO	355	8	1111	554	CASCALHO RICO	79	3	766	469	FUNILANDIA	177	5	963	438
ALTO JEQUITIBA	611	9	2074	938	CASSIA	950	30	4351	2206	GALILEIA	403	15	1205	660
ALTO RIO DOCE	301	23	2933	1719	CATAGUASES	5.929	187	19074	8801	GAMELEIRAS	260	4	1293	557
ALVARENGA	403	4	1008	570	CATAS ALTAS	462	12	1084	548	GLAUCILANDIA	122	7	582	299
ALVINOPOLIS	561	19	3869	2000	CATAS ALTAS DA NORUEGA	81	4	870	509	GOIABEIRA	183	6	900	367
ALVORADA DE MINAS	237	1	598	304	CATUI	469	4	1011	504	GOIANA	251	5	853	456
AMPARO DO SERRA	127	7	1495	653	CATUTI	178	3	1309	545	GONCALVES	216	5	1183	524
ANDRADAS	2.869	86	8829	4514	CAXAMBU	1.121	22	5629	2881	GONZAGA	314	11	1178	619
ANDRELANDIA	199	7	2827	1150	CEDRO DO ABAETE	16	0	443	264	GOUVEIA	495	24	3126	1420
ANGELANDIA	93	1	1323	700	CENTRAL DE MINAS	555	25	1463	1185	GOVERNADOR VALADARES	24.825	1.051	57199	29180
ANTONIO CARLOS	510	10	2537	1416	CENTRALINA	725	29	2397	1187	GRAO MOGOL	540	6	2595	1421
ANTONIO DIAS	501	22	2133	737	CHACARA	195	9	1119	462	GRUPIARA	58	1	519	287
ANTONIO PRADO DE MINAS	150	5	664	346	CHALE	541	9	1540	708	GUANHAES	2.280	30	7149	3615
ARACAI	49	0	658	353	CHAPADA DO NORTE	146	3	3774	1142	GUAPE	677	23	3379	1613
ARACITABA	69	8	748	392	CHAPADA GAUCHA	652	7	2283	1424	GUARACIABA	479	26	3026	1560
ARACUAI	1.308	32	8112	3788	CHIADOR	283	7	441	131	GUARACIAMA	153	4	1051	501
ARAGUARI	12.790	356	25722	10438	CIPOTANEA	328	16	1512	986	GUARANESIA	1.201	19	4440	2028
ARANTINA	153	3	1044	379	CLARAVAL	381	1	978	489	GUARANI	723	4	2541	1304
ARAPONGA	369	6	1433	756	CLARO DOS POCOES	318	7	1905	922	GUARARA	465	13	1144	544
ARAPORA	1.655	26	1529	880	CLAUDIO	3.201	51	4987	2078	GUARDA-MOR	474	9	2063	741
ARAPUA	203	2	1007	615	COIMBRA	407	6	1793	887	GUAXUPE	3.764	75	11481	6333
ARAUJOS	609	9	1740	804	COLUNA	308	6	2166	988	GUIDOVAL	610	17	1798	809
ARAXA	10.258	162	21857	12560	COMENDADOR GOMES	301	3	716	347	GUIMARANIA	770	12	2210	1105
ARCEBURGO	837	23	2514	1130	COMERCINHO	222	6	1703	984	GUIRICEMA	676	24	2142	884
ARCOS	4.346	106	9064	4032	CONCEICAO DA APARECIDA	380	9	2610	1189	GURINHATA	196	1	1542	862
AREADO	600	16	3338	1365	CONCEICAO DA BARRA DE MINAS	134	2	984	512	HELIODORA	341	11	1657	718
ARGIRITA	243	5	874	454	CONCEICAO DAS ALAGOAS	3.537	117	4295	1830	IAPU	741	30	2355	1148
ARICANDUVA	81	0	1022	656	CONCEICAO DAS PEDRAS	133	2	783	405	IBERTIOGA	136	5	1470	756
ARINOS	534	13	3556	1657	CONCEICAO DE IPANEMA	324	2	1027	516	IBIA	1.727	30	4591	2377
ASTOLFO DUTRA	1.222	19	3521	1665	CONCEICAO DO MATO DENTRO	2.606	31	4666	1805	IBIAI	241	7	1466	862
ATALEIA	1.030	8	3010	1594	CONCEICAO DO PARA	250	8	1255	614	IBIRACATU	182	2	1269	555
AUGUSTO DE LIMA	224	8	1067	568	CONCEICAO DO RIO VERDE	759	14	3302	1462	IBIRACI	721	19	2485	1257
BAEPENDI	1.231	12	5440	3077	CONCEICAO DOS OUROS	736	24	2128	1032	IBIRITE	7.897	298	24689	11007
BALDIM	510	15	1665	878	CONEGO MARINHO	95	2	1397	858	IBITIURA DE MINAS	401	0	1087	552
BAMBUI	1.298	17	6320	3272	CONFINS	439	9	1730	854	IBITURUNA	228	1	798	422
BANDEIRA	444	9	1092	637	CONGONHAL	806	21	2674	1415	ICARAI DE MINAS	258	3	1536	854
BANDEIRA DO SUL	274	11	1325	574	CONGONHAS	6.618	80	10711	5575	IGARAPE	2.319	72	5935	3123
BARAO DE COCAIS	3.306	58	6540	2725	CONGONHAS DO NORTE	94	2	1014	603	IGARATINGA	695	13	1899	783
BARAO DE MONTE ALTO	182	8	1709	962	CONQUISTA	464	8	1545	845	IGUATAMA	471	6	1835	1073
BARBACENA	6.301	210	34142	20010	CONSELHEIRO LAFAIETE	11.233	209	26228	14272	IJACI	280	8	1362	738
BARRA LONGA	319	9	1759	874	CONSELHEIRO PENA	1.370	23	4389	2488	ILICINEA	627	19	2732	1232
BARROSO	1.442	33	5419	2522	CONSOLACAO	49	3	565	287	IMBE DE MINAS	274	6	1017	519
BELA VISTA DE MINAS	701	20	1687	854	CONTAGEM	32.908	1.462	120270	55195	INCONFIDENTES	360	8	1693	795
BELMIRO BRAGA	158	3	893	509	COQUEIRAL	524	15	2233	1078	INDAIABIRA	188	1	1323	766
BELO HORIZONTE	197.478	4.945	739545	356272	CORACAO DE JESUS	551	16	5260	2505	INDIANOPOLIS	469	5	1144	598
BELO ORIENTE	2.372	58	4549	2159	CORDISBURGO	308	10	1998	1065	INGAI	103	4	727	380
BELO VALE	643	10	2254	1056	CORDISLANDIA	126	2	783	443	INHAPIM	1.760	59	5665	2831
BERILO	132	1	4677	956	CORINTO	995	37	4788	2073	INHAUMA	539	15	1446	643
BERIZAL	112	1	1382	497	COROACI	389	8	2267	1221	INIMUTABA	417	12	1628	784
BERTOPOLIS	275	0	1624	906	COROMANDEL	1.751	90	6225	3208	IPABA	1.618	39	3837	1637
BETIM	25.682	1.013	74252	32129	CORONEL FABRICIANO	12.000	290	17961	11735	IPANEMA	2.259	44	3539	2262
BIAS FORTES	96	3	1567	523	CORONEL MURTA	185	4	1824	1007	IPATINGA	28.329	770	47936	24977
BICAS	1.224	35	4185	2066	CORONEL PACHECO	183	9	935	438	IPIACU	349	5	965	683
BIQUINHAS	103	1	820	443	CORONEL XAVIER CHAVES	217	4	924	460	IPIUNA	1.020	34	2045	990
BOA ESPERANCA	3.223	89	9511	4580	CORREGO DANTA	137	5	1123	558	IRAI DE MINAS	559	11	1193	690
BOCAINA DE MINAS	162	7	1261	592	CORREGO DO BOM JESUS	333	7	1291	665	ITABIRA	17.000	340	22824	13088
BOCAIUVA	1.861	50	8560	3809	CORREGO FUNDO	507	5	1179	467	ITABIRINHA	935	29	2394	1348
BOM DESPACHO	3.191	66	9001	5302	CORREGO NOVO	250	10	630	335	ITABIRITO	11.077	98	9399	4777
BOM JARDIM DE MINAS	393	3	1889	887	COUTO DE MAGALHAES DE MINAS	71	2	1093	564	ITACAMBIRA	119	2	1005	552
BOM JESUS DA PENHA	424	9	1166	610	CRISOLITA	183	3	1121	577	ITACARAMBI	440	10	2908	1587
BOM JESUS DO AMPARO	184	6	1531	577	CRISTAIS	878	18	2541	1417	ITAGUARA	1.515	26	2985	1656
BOM JESUS DO GALHO	533	26	3601	1940	CRISTALIA	184	1	1046	447	ITAIFE	324	4	1735	866
BOM REPOUSO	787	19	2240	1070	CRISTIANO OTONI	373	13	1039	543	ITAJUBA	7.371	354	22740	11787
BOM SUCESSO	628	5	4817	2217	CRISTINA	431	6	2368	1216	ITAMARANDIBA	1.109	15	5648	2164
BONFIM	338	13	3079	1356	CRUCILANDIA	239	3	1753	863	ITAMARATI DE MINAS	387	3	1262	533
BONFINOPOLIS DE MINAS	375	12	1305	888	CRUZEIRO DA FORTALEZA	216	6	958	446	ITAMBACURI	714	21	4810	2628
BONITO DE MINAS	43	0	2433	1041	CRUZILIA	921	27	3938	2245	ITAMBE DO MATO DENTRO	93	4	643	370
BORDA DA MATA	1.172	39	5801	2283	CUPARAQUE	397	5	1056	495	ITAMOGI	823	34	2872	1315
BOTELHOS	1.234	18	3701	1689	CURRAL DE DENTRO	521	9	1452	614	ITAMONTE	1.660	33	3194	1442
BOTUMIRIM	199	3	1039	546	CURVELO	3.866	213	19188	8298	ITANHANDU	1.913	54	3254	1701
BRAS PIRES	177	6	987	656	DATAS	373	11	1073	497	ITANHOMI	704	20	2977	1515
BRASILANDIA DE MINAS	1.001	13	2709	1082	DELFIN MOREIRA	372	20	1848						

DISTRIBUIÇÃO DE CASOS E ÓBITOS CONFIRMADOS DA COVID-19 SEGUNDO LOCAL DE RESIDÊNCIA, MINAS GERAIS, 2020-2021

Local de Residência	Casos*	Óbitos	Doses 1 Aplicadas	Doses 2 Aplicadas	Local de Residência	Casos*	Óbitos	Doses 1 Aplicadas	Doses 2 Aplicadas	Local de Residência	Casos*	Óbitos	Doses 1 Aplicadas	Doses 2 Aplicadas
LAGOA DOURADA	669	11	2494	1043	PEDRA BONITA	303	7	1088	534	SAO FRANCISCO	1.097	29	11786	3487
LAGOA FORMOSA	1.721	54	5885	2733	PEDRA DO ANTA	115	0	1061	570	SAO FRANCISCO DE PAULA	294	6	1697	808
LAGOA GRANDE	746	29	1835	872	PEDRA DO INDAIA	158	6	874	485	SAO FRANCISCO DE SALES	405	18	1104	611
LAGOA SANTA	4.821	104	12382	6515	PEDRA DOURADA	149	1	565	302	SAO FRANCISCO DO GLORIA	356	5	1131	652
LAJINHA	2.167	36	3490	1615	PEDRALVA	266	9	2930	1412	SAO GERALDO	789	19	2792	1324
LAMBARI	1.236	30	4842	2080	PEDRAS DE MARIA DA CRUZ	189	5	2008	827	SAO GERALDO DA PIEDADE	241	11	1083	451
LAMIM	60	3	929	463	PEDRINOPOLIS	351	8	879	580	SAO GERALDO DO BAIXIO	154	5	742	429
LARANJAL	487	14	2067	975	PEDRO LEOPOLDO	4.231	133	11370	6599	SAO GONCALO DO ABAETE	296	11	1645	724
LASSANCE	303	2	1480	501	PEDRO TEIXEIRA	25	0	532	250	SAO GONCALO DO PARA	415	14	2325	1162
LAVRAS	5.225	107	21975	11437	PEQUERI	145	3	973	519	SAO GONCALO DO RIO ABAIXO	1.116	23	2937	1312
LEANDRO FERREIRA	158	5	953	475	PEQUI	271	7	1151	568	SAO GONCALO DO RIO ABAIXO	164	4	833	487
LEME DO PRADO	145	3	1168	517	PERDIGAO	742	11	1454	756	SAO GONCALO DO SAPUCAI	1.544	28	4069	2020
LEOPOLDINA	3.976	97	12300	6703	PERDIZES	1.094	18	2385	1168	SAO GOTARDO	2.553	67	7213	2519
LIBERDADE	157	6	1497	836	PERDOES	1.326	21	5035	2341	SAO JOAO BATISTA DO GLORIA	877	22	1991	958
LIMA DUARTE	672	42	4641	2112	PERIQUITO	542	20	1178	715	SAO JOAO DA LAGOA	124	3	1007	518
LIMEIRA DO OESTE	674	17	1476	786	PESCADOR	383	6	910	722	SAO JOAO DA MATA	226	9	764	324
LONTRA	403	8	1781	948	PIAU	112	10	898	420	SAO JOAO DA PONTE	484	19	6691	2309
LUISBURGO	268	13	1061	557	PIADE DE CARATINGA	533	20	2009	747	SAO JOAO DAS MISSOES	364	6	6233	5704
LUISLANDIA	122	2	1282	580	PIADE DE PONTE NOVA	182	6	1098	599	SAO JOAO DEL REI	5.887	148	22798	12006
LUMINARIAS	79	7	1265	631	PIADE DO RIO GRANDE	257	8	1553	690	SAO JOAO DO MANHUACU	574	24	1651	807
LUZ	1.038	23	4685	1966	PIADE DOS GERAIS	78	5	1421	679	SAO JOAO DO MANTENINHA	692	9	1216	649
MACHACALIS	555	9	1673	964	PIMENTA	385	9	1936	1018	SAO JOAO DO ORIENTE	695	19	1879	965
MACHADO	2.898	44	8136	4055	PINGO-D'AGUA	239	7	1041	491	SAO JOAO DO PACUI	36	2	813	465
MADRE DE DEUS DE MINAS	404	8	1372	531	PINTOPOLIS	72	3	1631	676	SAO JOAO DO PARAISO	1.474	17	4125	2197
MALACACHETA	921	17	3353	1267	PIRACEMA	108	9	1807	814	SAO JOAO EVANGELISTA	684	7	3432	1826
MAMONAS	273	5	1475	682	PIRAJUBA	510	19	983	402	SAO JOAO NEPOMUCENO	1.603	24	6493	3047
MANGA	1.246	13	4737	1741	PIRANGA	404	26	5046	1976	SAO JOAQUIM DE BICAS	1.436	91	4686	2265
MANHUACU	5.216	159	19478	7660	PIRANGUCU	298	9	1499	741	SAO JOSE DA BARRA	426	9	1622	698
MANHUMIRIM	1.457	33	5170	2382	PIRANGUINHO	704	37	1963	911	SAO JOSE DA LAPA	2.043	36	4067	1900
MANTENA	2.823	73	5675	3042	PIRAPETINGA	2.035	22	2453	1151	SAO JOSE DA SAFIRA	359	8	611	324
MAR DE ESPANHA	1.027	28	2865	1428	PIRAPORA	4.179	57	11066	5653	SAO JOSE DA VARGINHA	172	1	1060	587
MARAVILHAS	439	4	1428	661	PIRAUBA	1.368	20	3275	1381	SAO JOSE DO ALEGRE	128	4	956	479
MARIA DA FE	751	33	3153	1626	PITANGUI	1.739	77	5204	2745	SAO JOSE DO DIVINO	289	3	742	443
MARIANA	7.582	78	10730	5194	PIUMHI	2.605	58	8696	3508	SAO JOSE DO GOIABAL	346	9	1568	736
MARILAC	276	9	892	486	PLANURA	1.155	28	1934	972	SAO JOSE DO JACURI	190	2	1397	807
MARIO CAMPOS	862	38	2536	1073	POCO FUNDO	683	6	4585	2114	SAO JOSE DO MANTIMENTO	172	2	612	369
MARIPE DE MINAS	266	6	969	491	POCOS DE CALDAS	8.960	298	39648	20763	SAO LOURENCO	4.114	93	11333	7335
MARLIERIA	301	14	1014	452	POCRANE	415	7	2229	1227	SAO MIGUEL DO ANTA	326	12	1570	954
MARMELOPOLIS	74	2	760	405	POMPEU	2.535	35	5947	2664	SAO PEDRO DA UNIAO	255	7	1503	635
MARTINHO CAMPOS	896	27	3179	1657	PONTE NOVA	5.670	173	13535	7744	SAO PEDRO DO SUACUI	193	3	1256	814
MARTINS SOARES	217	9	1349	700	PONTO CHIQUE	219	12	852	512	SAO PEDRO DOS FERROS	380	9	1397	1031
MATA VERDE	498	8	1614	874	PONTO DOS VOLANTES	290	14	2481	1288	SAO ROMAO	176	5	1732	725
MATERLANDIA	149	1	1829	550	PORTEIRINHA	1.737	48	7551	3499	SAO ROQUE DE MINAS	567	12	1607	836
MATEUS LEME	2.117	66	7310	3375	PORTO FIRME	621	10	2768	1344	SAO SEBASTIAO DA BELA VISTA	368	9	1195	589
MATHIAS LOBATO	282	7	803	366	POTE	795	17	3563	1575	SAO SEBASTIAO DA VARGEM ALEGRE	203	2	697	410
MATIAS BARBOSA	1.513	35	3273	1743	POUSO ALEGRE	16.574	331	32710	20581	SAO SEBASTIAO DO ANTA	396	9	1058	586
MATIAS CARDOSO	221	8	2128	1271	POUSO ALTO	697	21	1954	920	SAO SEBASTIAO DO MARANHAO	319	0	2030	1003
MATIPO	933	23	2825	1213	PRADOS	659	15	2153	929	SAO SEBASTIAO DO OESTE	315	6	1461	693
MATO VERDE	740	12	2263	863	PRATA	2.209	88	6137	2954	SAO SEBASTIAO DO PARAISO	4.156	185	16521	7911
MATOZINHOS	2.748	67	6511	3201	PRATAPOLIS	407	18	2677	1276	SAO SEBASTIAO DO RIO PRETO	118	2	452	310
MATUTINA	149	5	1460	1231	PRATINHA	196	2	892	579	SAO SEBASTIAO DO RIO VERDE	245	4	685	313
MEDIROS	181	2	841	381	PRESIDENTE BERNARDES	162	8	1684	833	SAO THOME DAS LETRAS	170	1	1272	495
MEDINA	905	19	4692	2596	PRESIDENTE JUSCELINO	110	2	1478	481	SAO TIAGO	379	10	2729	1291
MENDES PIMENTEL	664	8	1649	810	PRESIDENTE KUBITSCHKE	142	2	1138	367	SAO TOMAS DE AQUINO	299	18	1938	900
MERCES	454	11	2697	1429	PRESIDENTE OLEGARIO	682	26	4218	1728	SAO VICENTE DE MINAS	160	4	1750	887
MESQUITA	380	3	1478	782	PRUDENTE DE MORAIS	462	14	1730	787	SAPUCAI-MIRIM	294	3	1068	591
MINAS NOVAS	615	21	5903	2247	QUARTEL GERAL	117	2	923	437	SARDOA	377	9	1124	653
MINDURI	145	6	664	419	QUELUZITO	83	4	648	366	SARZEDO	1.668	65	5344	2579
MIRABELA	496	11	2551	1426	RAPOSOS	1.806	30	3576	1669	SEM-PEIXE	117	3	1028	584
MIRADOURO	611	8	2112	1076	RAUL SOARES	1.976	51	6522	3142	SENADOR AMARAL	596	6	966	432
MIRAI	758	10	2538	1073	RECREIO	442	10	3048	1520	SENADOR CORTES	120	1	514	251
MIRAVANIA	10	0	984	618	REDUTO	305	4	1228	650	SENADOR FIRMINO	364	7	2516	1115
MOEDA	288	10	1473	617	RESENDE COSTA	454	7	2868	1461	SENADOR JOSE BENTO	144	5	609	293
MOEMA	745	10	1921	980	RESPLENDOR	1.632	37	4071	2361	SENADOR MODESTINO GONCALVES	335	7	993	669
MONJOLOS	61	2	552	316	RESSAQUINHA	223	8	1454	678	SENHORA DE OLIVEIRA	192	5	1309	792
MONSENHOR PAULO	290	5	2109	999	RIACHINHO	331	6	1660	967	SENHORA DO PORTO	70	1	935	494
MONTALVANIA	874	15	3071	1627	RIACHO DOS MACHADOS	308	5	1405	793	SENHORA DOS REMEDIOS	228	12	2587	1174
MONTE ALEGRE DE MINAS	1.306	28	4548	2522	RIBEIRAO DAS NEVES	14.643	551	35088	15401	SERICITA	434	2	1306	724
MONTE AZUL	1.132	25	5293	2702	RIBEIRAO VERMELHO	295	7	1218	554	SERITINGA	68	1	519	306
MONTE BELO	766	22	3386	1432	RIO ACIMA	952	27	1928	835	SERRA AZUL DE MINAS	90	0	601	404
MONTE CARMELO	3.861	154	9866	4400	RIO CASCA	935	34	3348	1520	SERRA DA SAUDADE	51	0	322	184
MONTE FORMOSO	200	3	790	447	RIO DO PRADO	255	3	1211	664	SERRA DO SALITRE	1.075	31	2642	1010
MONTE SANTO DE MINAS	1.003	40	4401	2745	RIO DOCE	264	8	1895	494	SERRA DOS AIMORES	436	10	1578	1034
MONTE SIAO	2.037	30	4579	2003	RIO ESPERA	227	8	1787	943	SERRANIA	359	6	1688	887
MONTES CLAROS	33.524	788	81143	42583	RIO MANSO	366	11	1503	782	SERRANOPOLIS DE MINAS	155	2	1026	497
MONTEZUMA	110	4	1299	582	RIO NOVO	380	16	2244	1123	SERRANOS	26	0	484	288
MORADA NOVA DE MINAS	530	8	2046	1059	RIO PARANAIBA	1.413	22	3123	1869	SERRO	1.003	16	5039	3531
MORRO DA GARÇA	97	9	380	207	RIO PARDO DE MINAS	996	5	6454	1441	SETE LAGOAS	18.420	468	41652	19009
MORRO DO PILAR	151	4	880	513	RIO PIRACICABA	1.348	24	4284	1699	SETUBINHA	176	3	1607	713
MUNHOZ	461	7	1246	590	RIO POMBA	1.075	20	4213	2803	SILVEIRANIA	70	2	825	312
MURIAE	9.273	209	26153	15831	RIO PRETO	320	2	1631	776	SILVIANOPOLIS	232	8	1473	899
MUTUM	1.490	26	5821	2949	RIO VERMELHO	160	2	2536	1354	SIMAO PEREIRA	246	10	904	427
MUZAMBINHO	1.189	18	5625	2713	RITAPOLIS	200	10	1384	526	SIMONESIA	804	25	3553	1581
NACIP RAYDAN	160	7	693	286	ROCHEDO DE MINAS	203	4	663	299	SOBRALIA	247	12	1354	761
NANUQUE	3.539	109	8413	3776	RODEIRO	820	15	1190	635	SOLEDADE DE MINAS	278	2	1316	627
NAQUE	508	18	942	387	ROMARIO	316	7	843	390	TABULEIRO	263	9	1424	487
NATALANDIA	152	2	800	390	ROSARIO DA LIMEIRA	185	3	1165	579	TAIOBEIRAS	2.447	28	6123	2935
NATERCIA	256	6	1476	756	RUBELITA	83	1	1519	648	TAPARUBA	268	7	986	460
NAZARENO	319	7	2388	1042	RUBIM	690	19	2088	1309	TAPIRA	276	2	1164	538
NEPOMUCENO	1.498	26	5738	2810	SABARA	4.487	166	21560	12258	TAPIRAI	57	0	569	294
NINHEIRA	256	4	1885	1081	SABINOPOLIS	486	14	4266	1660	TAQUARACU DE MINAS	200	7	937	522
NOVA BELEM	367	11	686	410	SACRAMENTO	2.002	41	5288	3011	TARUMIRIM	466	23	3616	